

MAPA DO CELÓW PROJEKTOWYCH

SKALA 1:500

GN.6640.474.20.16

województwo: łódzkie

powiat: radomszczański

jednostka ewidencyjna : 10 1206\_2 Kobile Wielkie

obręb: 0012 Orzechów

działka: 319/1

układ współrzędnych prostokątnych płaskich 2000 strefa 7

układ wysokości: Kronsztadt

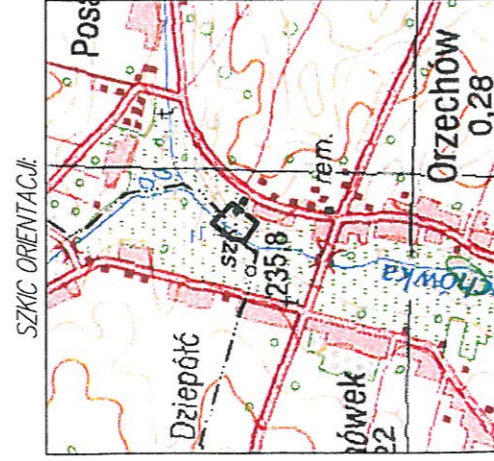
Mapę wykonano w dniu 22.03.2016r

Uwagi i oznaczenia na mapie:

- nie badano KW
- na zielono oznaczono klaso-użytki zgodne ze stanem ujawnionym w ewidencji gruntów
- mapę wykonano na podstawie mapy zasadniczej w skali 1:1000 w układz. 65 strefa 1 142.223.014

- oznaczenie sekcji w układzie 2000 strefa 7 w skali 1: 500 : 7.148.08.16.2.2, 7.148.08.11.4.4 7.148.08.12.3.3, 7.148.08.17.1.1

- oznaczenia: --- zakres opracowania



SKALA 1:25000

Poswiadczam, że niniejszy dokument został opracowany w wyniku prac geodezyjnych i kartograficznych, których rezultaty zawiera operat techniczny wpisany do ewidencji materiałów państwowego zasobu geodezyjnego i kartograficznego w Powiatowym Ośrodku Dokumentacji Geodezyjnej i Kartograficznej w Radomsku.

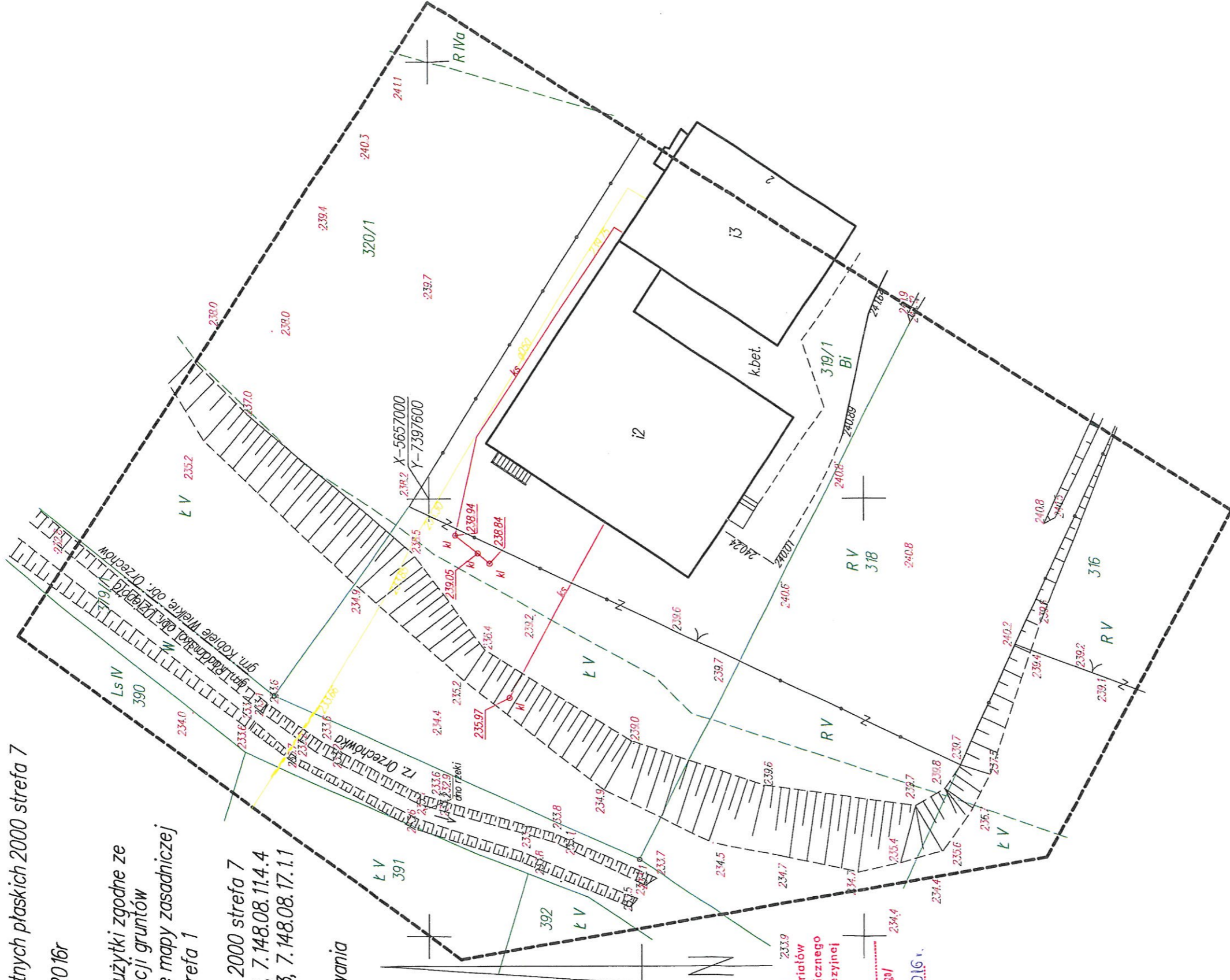
P.1012.2016.T14  
/ identyfikator ewidencyjny materiału zasobu operatu technicznego/ 23339  
Data wpisania operatu technicznego: 18.04.2016 r.  
do ewidencji materiałów zasobu: 18.04.2016 r.  
Imię, nazwisko, numer uprawnień  
i podpis geodety uprawnionego:

GEODETA UPRAWNIENIY  
Rafał Paras

Szybków Słoneczna 7

97-700 41 00 00 M S K O

tel. 601-621-821



**MAPA DO CELÓW PROJEKTOWYCH**

SKALA 1:500

GN.6640.474.20.16

województwo: łódzkie

powiat: radomszczański

Jednostka ewidencyjna : 10 1206\_2 Kobiełe Wielkie

obręb: 0012 Orzechów

działka: 319/1

układ współrzędnych prostokątnych płaskich 2000 strefa 7

układ wysokości Kronsztadt

Mapę wykonano w dniu 22.03.2016r

Uwagi i oznaczenia na mapie:

— nie badano KW

— na zielono oznaczono klaso-użytki zgodne ze

stanem ujawnionym w ewidencji gruntów

—mapę wykonano na podstawie mapy zasadniczej

w skali 1:1000 w układz. 65 strefa 1

142.223.014

—oznaczenie sekcji w układzie 2000 strefa 7

w skali 1: 500 : 7.148.08.16.2.2, 7.148.08.11.4.4

7.148.08.12.3.3, 7.148.08.17.1.1

— OZNACZENIA: -zakres opracowania

-----

**Starosta Radomszczański**  
97-500 RADOMSKO  
ul. Leszka Czarnego 22

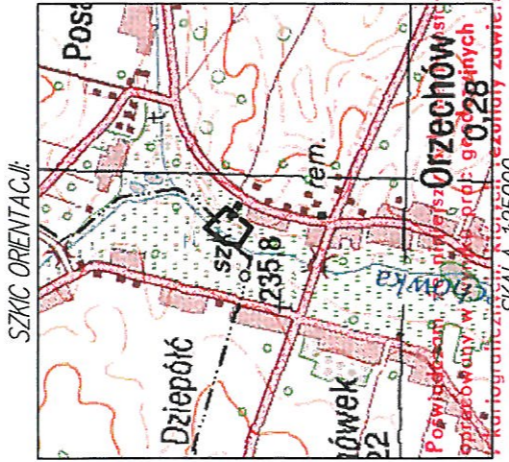
**Z A Ł A C Z N I K**  
do postanowienia decyzji  
Starosty Radomszczańskiego

z dnia 5/4/2017  
Nr 031.02.1.2017

Gbi. 0740.15.48.2016.PC

Z up. STAROSTY  
Maciejnika Wydziału  
Inżynierii i Architektury  
mgr inż. Stanisław Pigoń

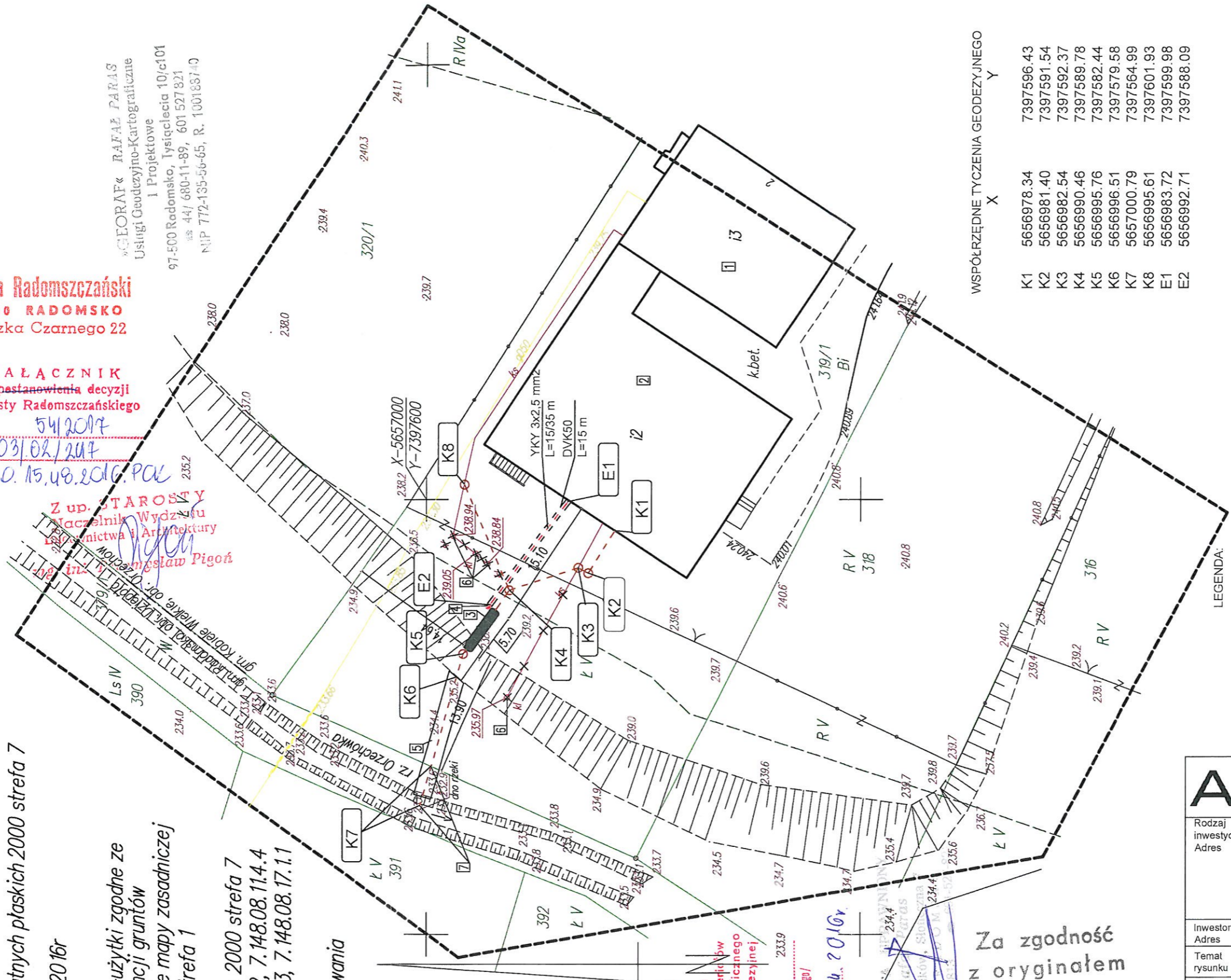
«GEORAF» RAFAŁ PARAS  
Usługi Geodezyjno-Kartograficzne  
i Projektowe  
97-500 Radomsko, Tysiąclecia 10/c101  
tel. 44/ 680-11-89, 601 527 821  
NIP 772-135-56-65, R. 100188140



operat techniczny SKALA 1:25000 ewidencji materiałów  
ogólnego zasobu geodezyjnego i kartograficznego  
Powiatowym Ośrodku Dokumentacji Geodezyjnej  
i Kartograficznej w Radomsku, 233.9  
P.10.12.2016 710  
/ danylika or ewidencji materiału zasobu ogólnego i technicznego/  
Data wpisania operatu technicznego:  
do ewidencji materiałów zasobu:  
imię, nazwisko, numer uprawnień  
i podpis geodety uprawnionego:

**Za zgodność z oryginałem**

mgr inż. Wojciech Jędrzejczyk  
pr. bud. do projektowania bez ograniczeń  
specjalności instalacyjnej w zakr. sieci, instalacji  
i urządzeń cieplnych, wentylacyjnych,  
gazowych, wodociagowych i kanalizacyjnych  
Nr ewid. LOD/ 1795/ POOS/ 11



WSPÓŁRZĘDNE TYCZENIA GEODEZYJNEGO

	X	Y
K1	5656978.34	7397596.43
K2	5656981.40	7397591.54
K3	5656982.54	7397592.37
K4	5656990.46	7397589.78
K5	5656995.76	7397582.44
K6	5656996.51	7397579.58
K7	5657000.79	7397564.99
K8	5656995.61	7397601.93
E1	5656983.72	7397599.98
E2	5656992.71	7397588.09

**LEGENDA:**

- 1 - istniejący budynek Publicznej Szkoły Podstawowej
- 2 - istniejąca budynek sali gimnastycznej przy Publicznej Szkole Podstawowej wraz z kuchnią na poziomie piwnicy
- 3 - projektowana oczyszczalnia biologiczna
- 4 - projektowana skrzynka sterująca oczyszczalnią
- 5 - projektowany nasyt ziemny szerokości 2 m, wysokości zgodnie z profilem podłożnym
- 6 - istniejący zbiorniki bezodpływowe do likwidacji po uruchomieniu oczyszczalni
- 7 - projektowany wylot ścieków oczyszczonych (wg. odrębnego opracowania)
- - proj. kanalizacja z rur PVC-U DN160
- - istniejąca kanalizacja z rur PVC DN110
- - proj. kabl. elektroenergetycznych - zasilenie skrzynki sterowniczej w nurze osłonowej
- X X - elementy do likwidacji
- K3, K4, K8 - projektowana studzienka rewizyjna żelbetowa DN1000
- K2 - projektowany separator tłuszczów 2 l/s, Vos=250 l DN1000

Rodzaj inwestycji	„Budowa biologicznej oczyszczalni ścieków sanitarnych przy Publicznej Szkole Podstawowej w miejscowości Orzechów gm. Kobiełe Wielkie” w ramach zadania:	Skala 1:500
Adres	Budowa biologicznej oczyszczalni ścieków sanitarnych przy Publicznej Szkole Podstawowej w miejscowości Orzechów gm. Kobiełe Wielkie wraz z wylotem ścieków oczyszczonych do rzeki Orzechówki działka nr ew. 319/1, obręb 0012 Orzechów, jedn. ewidencyjna 101206_2 Kobiełe Wielkie	
Inwestor	Gmina Kobiełe Wielkie	Data VII 2016 r.
Adres	ul. Reymonta 79, 97-524 Kobiełe Wielkie	
Temat rysunku	Projekt zagospodarowania terenu	Nr rys. PZT 1
Projektant b. sanitarna:	mgr inż. Wojciech Jędrzejczyk Nr upr. LOD/1795/POOS/11	Podpis:
Sprawdzający b. sanitarna:	mgr inż. Kazimierz Maj Nr upr. UAN.IV-10220/20/84	Podpis:
Asystent b. sanitarna:	mgr inż. Dariusz Staszczuk	Podpis:
Projektant b. elektryczna:	mgr inż. Tomasz Kabziński Nr upr. LOD/2279/PWOE/13	Podpis:
Sprawdzający b. elektryczna:	mgr inż. Marcin Antoszczyk Nr upr. LOD/2066/PWOE/12	Podpis: