

woj: łódzkie  
 powiat: radomski  
 jednostka ewidencyjna : 101206\_2 Kobiełe Wielkie  
 obręb ewidencyjny : 0012 Orzechów  
 działka : 319/2

»GEORAF« RAFAŁ PARAS  
 Usługi Geodezyjno-Kartograficzne  
 i Projektowe  
 97-500 Radomsko, Tysiąclecia 10/c1c1  
 ☎ 44/ 680-11-89, 601 527 821  
 NIP 772-135-56-65, R. 100188743

# MAPA DO CELÓW PROJEKTOWYCH

SKALA 1:500  
 układ współrzędnych prostokątnych płaskich „1965”  
 układ wysokości Kronsztadt  
 sekcja : 142.223.014

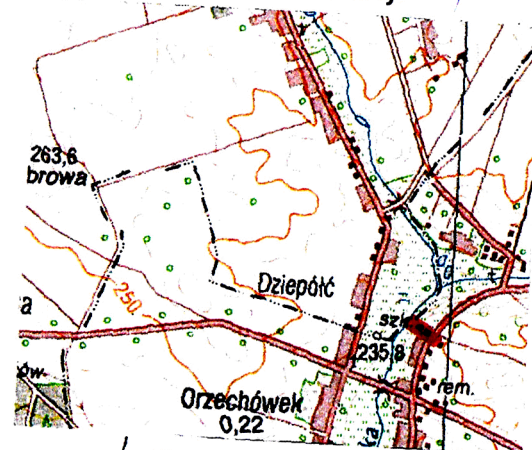
**K.E.R.G 2135-33/2013**

oznaczenie :  
 --- zakres opracowania  
 Mapę wykonano dnia 18.04.2013r.

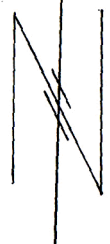
Uwaga: K.W. - brak służebności na działce

GEODETA UPRAWNIONY  
**Rafał Paras**  
 Strzałków, Słoneczna 7  
 97-500 RADOMSKO 2309  
 nr upr. 17813 ☎ 601-527-821

szkic orientacji

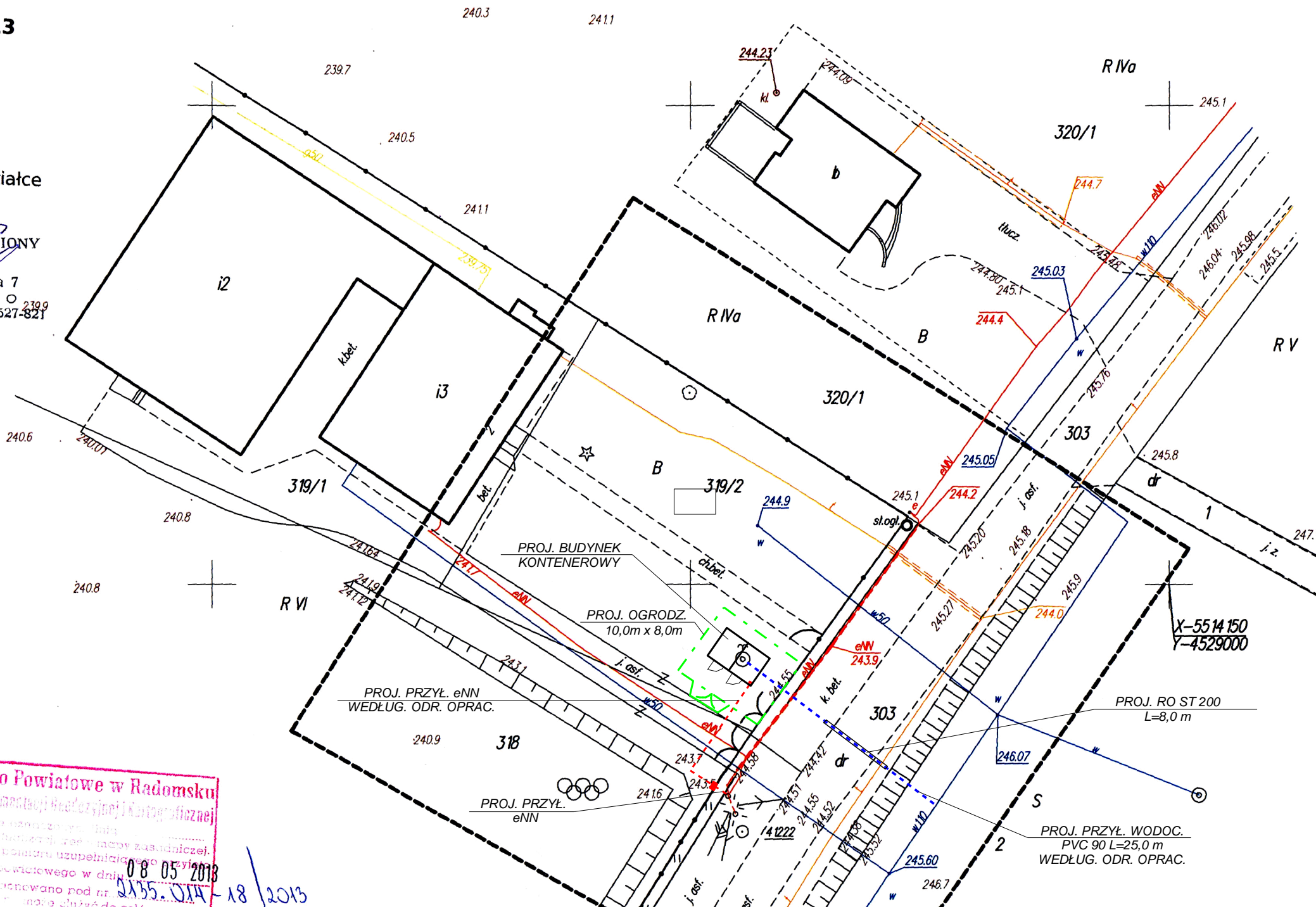


SKALA 1:25000



Starostwo Powiatowe w Radomsku  
 Ośrodek Dokumentacji Geodezyjnej i Kartograficznej  
 W obszarze niniejszego planu  
 dokonano pomiarów i zarysowania zasadniczej  
 Dokumentacji pomiaru uzupełniającego zryły  
 do zasobu powiatowego w dniu 08.05.2013  
 i zarysowania planu pod nr 2135.0174-18/2013  
 Niniejszy plan służy do celów projekt.  
 Projekt budowlany budowlany wymagający  
 pozwolenia na budowę na legają wytyczeniu  
 i inwentaryzacji powykonawczej przez jedno-  
 stki uprawnione do wykonywania prac geodezyjnych  
 08.05.2013  
 (miejscowość i data)

Z up. STAROSTY  
 Specjalista ds. dokumentacji geodezyjnej  
 i kartograficznej, oraz dokumentacji  
 do celów projektowych  
**Zbigniew Zarzycki**



NR RYSUNKU 1	ADRES: 97-524 KKOBIELE WIELKIE, ORZECHÓW DZIAŁKA NR EW. 319/2, OBIEKT : OBUDOWA STUDNI WRAZ Z NIEZĘDNĄ INFRASTRUKTURĄ	NAZWA RYSUNKU PROJEKT ZAGOSPODAROWANIA TERENU - DZIAŁKI	DATA 05. 2013 R.
SKALA 1 : 500	WYKONAŁ BRANŻA BUD. inż. Cezary Orziński UAN. V. 8388/73/89	WYKONAŁ BRANŻA SANIT. mgr inż. Robert Kosela Upr. nr 9/01/WŁ	WYKONAŁ B. ELEKT. mgr inż. Jarosław Zarębski Upr. nr LOD/0940/POOE/08