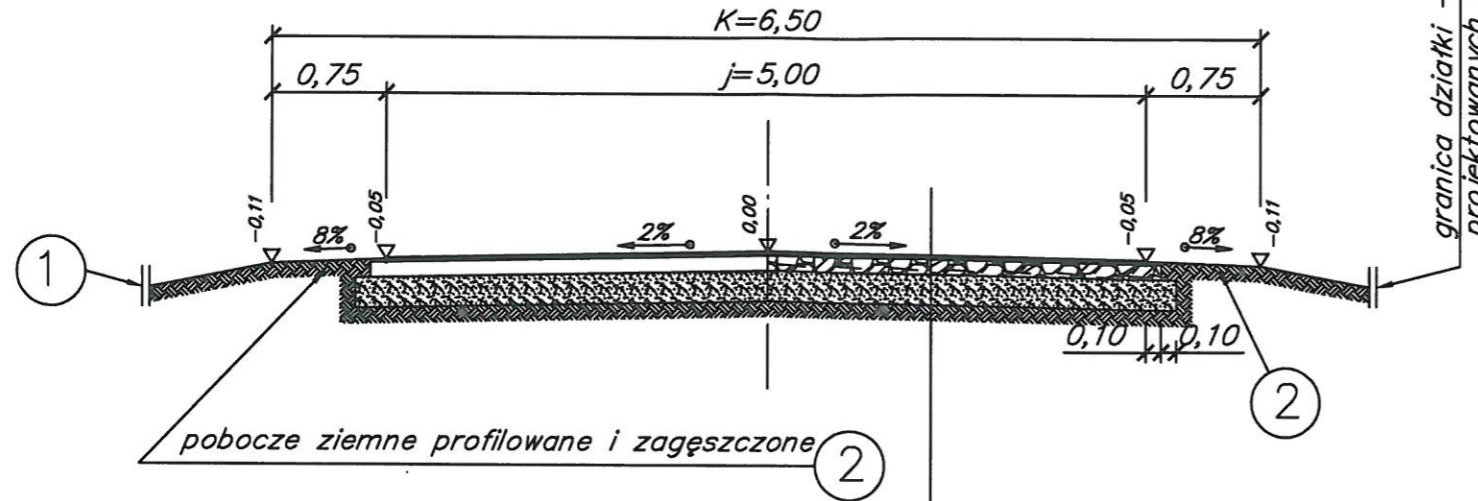
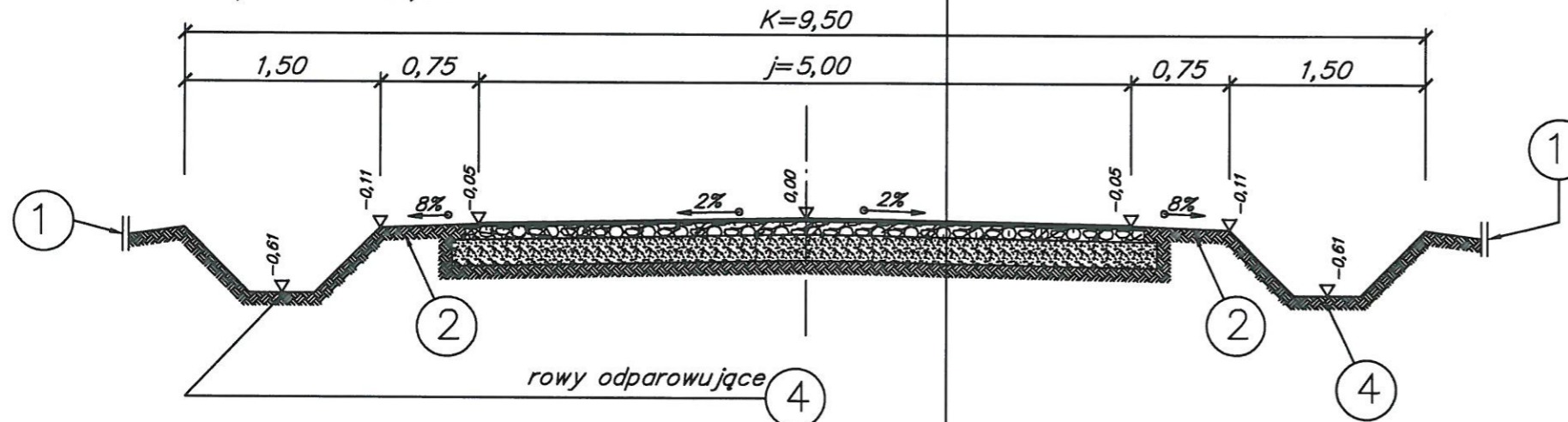


## Przekrój konstrukcyjny 1:50

km 0+0,00 ÷ 0+127,49



km 0+127,49 ÷ 1+492,54



Podwójne powierzchniowe utwardzenie przy  
użyciu asfaltu D160/220 i grysów

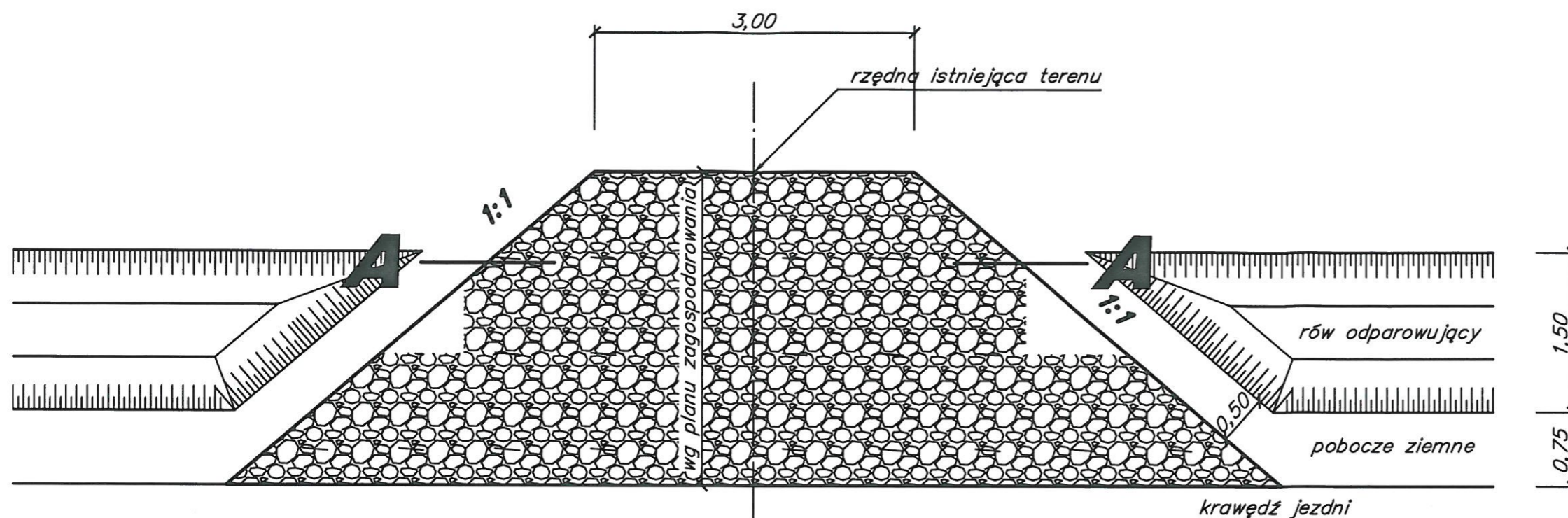
Górna warstwa jezdni z kruszywa łamanego  
stabilizowanego mechanicznie 10/30 gr. 10 cm

Górna warstwa podbudowy z kruszywa łamanego  
stabilizowanego mechanicznie 0/31,5 gr. 5 cm

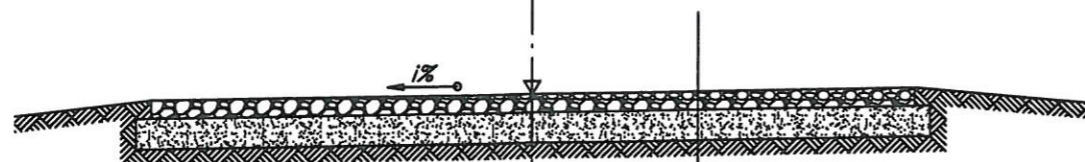
Dolna warstwa podbudowy z kruszywa łamanego  
stabilizowanego mechanicznie 0/63 gr. śr. 15 cm

Podłoże gruntowe G1. Piaski drobne i średnie

<b>INWESTOR:</b> GMINA KOBIELE WIELKIE 97-524 Kobiele Wielkie, ul. Reymonta 79	
<b>JEDNOSTKA PROJEKTOWA:</b> FIRMA "POZIOM" Eugeniusz Mądry 97-500 Radomsko, ul. Stara Droga 90	
<b>ZADANIE:</b> Budowa drogi gminnej Cadów - Orzechów	
<b>TYTUŁ RYSUNKU:</b> Przekroje konstrukcyjne	<b>SKALA 1:50</b>
<b>STADIUM:</b> Projekt wykonawczy	<b>NR RYSUNKU 4</b>
<b>BRANŻA:</b> Roboty drogowe	<b>Data opracowania</b> 02.2014 r.



**A - A**



**1% - pochylenie zgodne z pochyleniem krawędzi jezdni**

Górna warstwa podbudowy z kruszywa łamanego stabilizowanego mechanicznie 0/31,5 gr. 10 cm

Dolna warstwa podbudowy z kruszywa łamanego stabilizowanego mechanicznie 0/63 gr. 5r. 20 cm

Podłoże gruntowe G1. Piaski drobne i średnie

3

<b>INWESTOR:</b> GMINA KOBIELE WIELKIE 97-524 Kobiele Wielkie, ul. Reymonta 79	
<b>JEDNOSTKA PROJEKTOWA:</b> FIRMA "POZIOM" Eugeniusz Mądry 97-500 Radomsko, ul. Stara Droga 90	
<b>ZADANIE:</b> Budowa drogi gminnej Cadów - Orzechów	
<b>TYTUŁ RYSUNKU:</b> Szczegół konstrukcyjny - zjazd	<b>SKALA 1:50</b>
<b>STADIUM:</b> Projekt wykonawczy	<b>NR RYSUNKU 5</b>
<b>BRANŻA:</b> Roboty drogowe	<b>Data opracowania 02.2014 r.</b>
mgr inż. Sylwester Mądry Inżynier budownictwa drogowego Uprawnienia nr 20E 17/OWOD/08 97-500 Radomsko, ul. Stara Droga 75 tel.: +48 604 912 107	