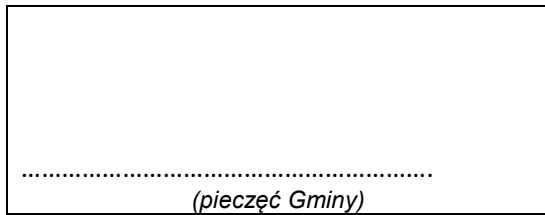



Załącznik do Uchwały Nr XX/161/2016  
Rady Gminy Kobiełe Wielkie  
z dnia 29 grudnia 2016 roku



# PLAN ODNOWY MIEJSCOWOŚCI ŚWIERCZYNY NA LATA 2016 - 2022



## Spis treści

	Spis treści .....	2
	<b>Wstęp</b> .....	3
1.	<b>Ogólna charakterystyka miejscowości</b> .....	4
1.1	Położenie .....	4
1.2	Historia .....	4
1.3	Powierzchnia .....	4
1.4	Ludność .....	4
2.	<b>Inwentaryzacja zasobów społecznych służących odnowie miejscowości ..</b>	5
2.1	Szkolnictwo .....	5
2.2	Kultura, sport i turystyka .....	6
2.3	Gospodarka i rolnictwo .....	6
3.	<b>Inwentaryzacja zasobów technicznych służących odnowie miejscowości</b>	6
3.1	Drogi i komunikacja .....	6
3.2	Obiekty i tereny .....	7
3.3	Gazyfikacja i ciepłownictwo .....	7
3.4	Wodociąg .....	7
3.5	Kanalizacja i oczyszczanie ścieków .....	7
3.6	Gospodarka odpadami .....	7
3.7	Elektroenergetyka .....	8
4.	<b>Analiza SWOT</b> .....	8
5.	<b>Wizja Rozwoju Miejscowości</b> .....	9
6.	<b>Charakterystyka planowanych zadań w perspektywie 7 lat od dnia przyjęcia dokumentu</b> .....	10
7.	<b>Zarządzanie i wdrażanie Planu Odnowy Miejscowości</b> .....	11
8.	<b>Zgodność Planu Odnowy Miejscowości z dokumentami wyższego rzędu</b>	12
9.	<b>Podsumowanie</b> .....	13

## Wstęp

*„Spotkać się to początek,  
zgodzić się to postęp,  
pracować razem to sukces”*

Henry Ford

Plan Odnowy Miejscowości Świerczyny określa działania w sferze jej rozwoju na lata 2016 – 2022. Jednocześnie stanowi wytyczne dla władz Gminy Kobbiele Wielkie w zakresie prowadzenia polityki rozwoju wsi Świerczyny. Jego realizacja ma stworzyć warunki dla rozwoju społeczno-ekonomicznego wsi i aktywizacji mieszkańców. Plan Odnowy Miejscowości Świerczyny przewiduje realizację projektów związanych z zagospodarowaniem przestrzeni publicznej, w tym z utrzymaniem, odbudową i poprawą stanu dziedzictwa kulturowego i przyrodniczego wsi oraz podniesieniem atrakcyjności turystycznej obszaru.

Warto nadmienić, że opracowanie i uchwalenie Planu Odnowy Miejscowości Świerczyny stanowi też niezbędny warunek do możliwości ubiegania się o środki finansowe w ramach „Programu Rozwoju Obszarów Wiejskich”, jak również z innych programów operacyjnych wdrożonych w województwie łódzkim.

Poniższy dokument obejmujący charakterystykę miejscowości, inwentaryzację zasobów służącą ujęciu stanu rzeczywistego, analizę SWOT czyli mocne i słabe strony, szanse oraz zagrożenia miejscowości, planowane kierunki rozwoju, przedsięwzięcia wraz z szacunkowym kosztorysem i harmonogramem działań na lata 2016-2022.

Niniejsze opracowanie i zakres prac stanowią plan otwarty, umożliwiający aktualizację w zależności od potrzeb i zdolności finansowych. Można planować i dopisywać nowe zadania, jak również zmieniać kolejność ich realizacji w zależności od uruchomienia i dostępu do funduszy Unii Europejskiej.

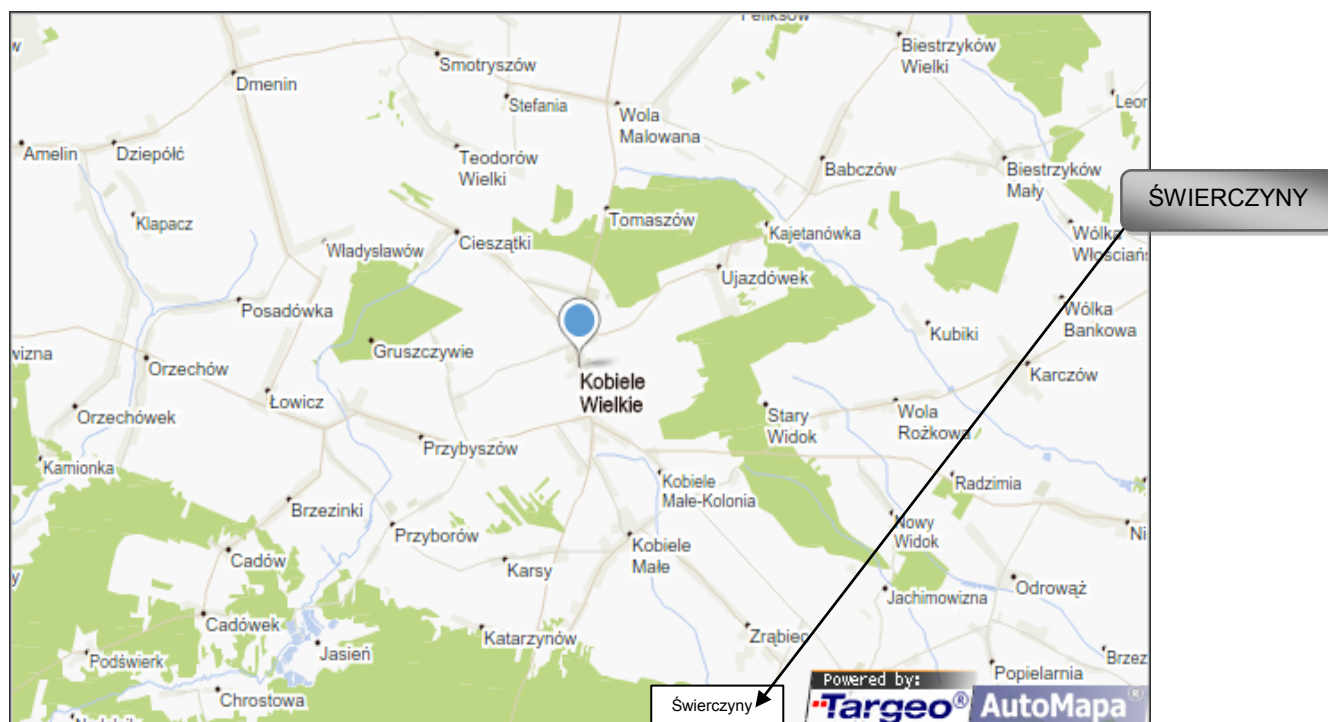
Projekt wprowadzonych do Planu zadań powstał w oparciu o wytyczne środowiska lokalnego i konsultacji społecznych.

## 1. Ogólna charakterystyka miejscowości

### 1.1 Położenie

Miejscowość Świerczyny znajduje się w odległości 22 km od Radomska i jest jedną z 30 miejscowości położonych w Gminie Kobiele Wielkie. Znajduje się ona w południowej części województwa łódzkiego, w powiecie radomszczańskim. Świerczyny położone są w centralnej części gminy. W latach 1975-1998 miejscowość, jak i cała gmina należała do województwa piotrkowskiego.

**Mapa 1. Umiejscowienie Gminy Kobiele Wielkie oraz miejscowości Świerczyny**



### 1.2 Historia

Brakuje udokumentowanych danych historycznych dotyczących miejscowości Świerczyny. Jedyną formą, która ma charakter historyczny, to opowiadania o wsi przekazywane z pokolenia na pokolenie.

### 1.3 Powierzchnia

Brak jest dostępnych danych na temat szczegółowej powierzchni miejscowości Świerczyny.

### 1.4 Ludność

Miejscowość Świerczyny zamieszkuje 36 osób, w tym 18 mężczyzn i 18 kobiet.

Liczba mieszkańców sołectwa Zrąbiec, wsi Świerczyny			
Zrąbiec	176	93 kobiety	83 mężczyzn
Dudki	22	13	9
<b>Świerczyny</b>	<b>36</b>	<b>18</b>	<b>18</b>

## 2. Inwentaryzacja zasobów społecznych służących odnowie miejscowości

### 2.1 Szkolnictwo

Szkoła zawsze stanowiła i stanowi integralny składnik środowiska społecznego. Wieś od wielu wieków miała ukształtowany swój tradycyjny system wychowawczy. Przez wiele stuleci system wychowawczy społeczności wiejskiej funkcjonował i kształtował młodych ludzi według tradycyjnych wzorów osobowych, w których szczególnie eksponowane były: kult ziemi, zamiłowanie do pracy na roli i poszanowania ściśle określonych norm społeczno - moralnych.

Na przełomie lat w szkolnictwie doszło do wielu zmian. Szkoły wiejskie wielokrotnie zmieniały swą strukturę: szkoły likwidowano, zmniejszał się stopień organizacyjny innych, tworzono ponownie szkoły na wzór szkół zbiorczych (przewożąc dzieci do szkół większych).

Na terenie wsi Świerczyny nie funkcjonuje żadna placówka oświatowa. Jednakże, dzieci i młodzież zapewniony mają dostęp do oświaty przez Gminę Kobiele Wielkie.

Gmina zapewnia dojazd uczniów do szkół:

- Publicznej Szkoły Podstawowej w Kobielach Wielkich

**Zdjęcie 1. PSP w Kobielach Wielkich.**



- Publiczne Gimnazjum w Kobielach Wielkich

**Zdjęcie 2. PG w Kobielach Wielkich.**



## **2.2 Kultura, sport i turystyka**

We wsi Świerczyny nie ma świetlicy wiejskiej do dyspozycji mieszkańców.

## **2.3 Gospodarka i rolnictwo**

### Rolnictwo

Rolnictwo odgrywa dużą rolę wśród mieszkańców wsi Świerczyny. Mieszkańcy wsi zajmują się głównie produkcją mleka i zboża. Dla większości gospodarzy uprawa roślin i hodowla zwierząt ma znacznie podstawowe i głównie wykorzystywana jest na własne potrzeby. Przyczyną takiego stanu rzeczy jest duże rozdrobnienie gospodarstw oraz niska rentowność produkcji rolniczej. Ponadto w większości rolnictwem zajmują się osoby w wieku poprodukcyjnym, związani emocjonalnie w uprawą roli. Wielu mieszkańców wsi zatrudnionych na umowę o pracę dojeżdża do pracy do pobliskich Kobiel Wielkich, Radomska czy też Bełchatowa.

### Aktywność gospodarcza

We wsi brak jest zarejestrowanych aktywnych działalności gospodarczych. Mieszkańcy wsi Świerczyny zajmują się jak wskazano wyżej, głównie rolnictwem. Część z nich zatrudniona jest w przedsiębiorstwach znajdujących się w pobliskich miejscowościach.

## **3. Inwentaryzacja zasobów technicznych służących odnowie miejscowości**

### **3.1 Drogi i komunikacja**

#### Drogi

Przez miejscowość Świerczyny nie przebiegają drogi wojewódzkie ani powiatowe. Głównym węzłem komunikacyjnym jest droga gminna relacji Brzezinki – Jesień – Katarzynów – Cmentarzyk – Hucisko –

Dudki – Świerczyny oznaczona numerem 112206E. Łączna długość drogi to 10,608 km. Stan drogi oceniany jest jako dostateczny. Na bieżąco prowadzone są prace naprawcze nawierzchni drogi.

#### Komunikacja

Do miejscowości Świerczyny dociera komercyjny transport zbiorowy. W centralnej części miejscowości zlokalizowany jest przystanek autobusowy, do którego docierają autobusy rejsowe oraz odbierane są dzieci i młodzież przewożone transportem gminnym do placówek szkolnych.

Gmina Kobiele Wielkie we własnym zakresie zapewnia dowóz dzieci do szkoły podstawowej oraz gimnazjum.

Mieszkańcy we własnym zakresie poruszają się głównie autami. Bardzo popularnym środkiem lokomocji wśród mieszkańców wsi jest rower.

### **3.2 Obiekty i tereny**

W miejscowości nie występują skwery, ścieżki rowerowe i rynki. Przez teren miejscowości nie przebiega szlak pieszy ani rowerowy.

### **3.3 Gazyfikacja i ciepłownictwo**

Przez miejscowość Świerczyny nie przebiega sieć gazowa. Brak jest również sieci ciepłowniczej, mieszkańcy nie mają możliwości przyłączenia się ogrzewania sieciowego.

Każdy z mieszkańców dostarcza ogrzewanie do swojego gospodarstwa domowego we własnym zakresie. Dominują piece centralnego ogrzewania, które są zasilane węglem kamiennym lub paliwem stałym produkowanym z węgla kamiennego (eko-groszek).

### **3.4 Wodociąg**

Miejscowość Świerczyny jest w 100% objęta instalacją wodociągową. Wszyscy mieszkańcy mają przyłącza do sieci wodociągowej. Woda jest dostarczana z ujęcia wody w miejscowości Kobiele Wielkie. Podmiotem odpowiedzialnym za dostawę wody jest Zakład Gospodarki Komunalnej w Kobieliach Wielkich.

### **3.5 Kanalizacja i oczyszczanie ścieków**

Świerczyny nie posiadają sieci kanalizacyjnej. Na terenie miejscowości nie jest zlokalizowana oczyszczalnia ścieków. Gospodarstwa domowe wyposażone są w szamba betonowe, do których odprowadzane są nieczystości. Wywóz nieczystości mieszkańcy organizują we własnym zakresie. Instytucją zajmującą się wywozem nieczystości jest Zakład Gospodarki Komunalnej w Kobieliach Wielkich.

### **3.6 Gospodarka odpadami**

Zgodnie z ustawą z dnia 1 lipca 2011 r. o zmianie ustawy o utrzymaniu czystości i porządku w gminach, każdy z mieszkańców objęty jest obowiązkiem uiszczania opłaty za wywóz

odpadów. W miejscowości Świerczyny preferencje mieszkańców w kwestii segregacji odpadów bądź jej braku kształtują się w stosunku 60% do 40%.

Nadzór nad zbiórką odpadów w miejscowości sprawuje Urząd Gminy Kobile Wielkie. Odpady zmieszane składowane są w pojemnikach dostarczonych przez wyłonioną firmę, odbierane są co 4 tygodnie. Odpady segregowane składowane są w biodegradowalnych workach. Papier, plastik i metale odbierane są raz w miesiącu, natomiast szkło raz na trzy miesiące.

### 3.7 Elektroenergetyka

Cała miejscowości Świerczyny objęta jest siecią elektryczną. Indywidualnie do każdego z gospodarstw domowych doprowadzone jest przyłącze elektryczne. Głównym dostawcą energii elektrycznej jest Polska Grupa Energetyczna PGE S.A.

## 4. Analiza SWOT

SILNE STRONY	SŁABE STRONY
<ul style="list-style-type: none"> <li>• przynależność do prężnie rozwijającej się Gminy Kobile Wielkie;</li> <li>• podłączenie do sieci wodociągowej;</li> <li>• rozprowadzona sieć elektryczna;</li> </ul>	<ul style="list-style-type: none"> <li>• wysoki poziom bezrobocia;</li> <li>• brak skwerów, ścieżek rowerowych;</li> <li>• brak kanalizacji;</li> <li>• niski poziom wykształcenia mieszkańców;</li> <li>• zły stan technicznych niektórych budynków mieszkalnych;</li> <li>• tradycyjne rolnictwo z rozdrobnionymi gospodarstwami;</li> <li>• brak sieci gazu ziemnego;</li> </ul>
SZANSE	ZAGROŻENIA
<ul style="list-style-type: none"> <li>• rozwój infrastruktury i kapitału ludzkiego dzięki środkom unijnym</li> <li>• rozrywka dla dzieci, bezpieczne miejsce do zabawy, możliwość wypoczynku, spędzania wolnego czasu;</li> <li>• ożywienie gospodarcze dzięki modernizacji głównych ciągów komunikacyjnych;</li> <li>• poprawa estetyki miejscowości;</li> </ul>	<ul style="list-style-type: none"> <li>• zła sytuacja materialna mieszkańców;</li> <li>• negatywna ocena miejscowości, zły wygląd</li> <li>• straty majątkowe oraz utrudnienia dla mieszkańców;</li> <li>• wysokie nakłady na wyjazdy do innej miejscowości;</li> <li>• emigracja młodych ludzi;</li> <li>• wzrost zagrożenia patologią społeczną.</li> </ul>



## 5. Wizja Rozwoju Miejscowości

W oparciu o przeprowadzoną analizę SWOT opracowano wizję rozwoju miejscowości ujętą w obszarach priorytetowych:

- infrastruktura,
- turystyka i rekreacja,
- ochrona środowiska,
- kapitał społeczny i ludzki.

### Infrastruktura

Cel – nowoczesna i funkcjonalna infrastruktura użyteczności publicznej wizytówką miejscowości Świerczyny.

Zadania – bieżące remonty i modernizacja dróg.

### Turystyka i rekreacja

Cel – Wykorzystanie i promocja potencjału turystycznego miejscowości Świerczyny.

Zadania – promocja walorów turystycznych miejscowości, budowa placu zabaw w miejscowości Świerczyny, promocja lokalnych tradycji ludowych, zagospodarowanie przestrzeni publicznej.

### Ochrona środowiska

Cel – Propagowanie proekologicznych rozwiązań w obszarze funkcjonowania gospodarstw domowych

Zadania – budowa ekologicznych przydomowych oczyszczalni ścieków, promocja postaw proekologicznych.

### Kapitał społeczny i ludzki

Cel – Aktywna społeczność partnerem dla samorządu w podejmowaniu działań na rzecz rozwoju miejscowości Świerczyny.

Zadania – przeciwdziałanie bezrobociu, organizowanie kursów i szkoleń, organizacja czasu wolnego dzieci i młodzieży.

Niniejszy Plan Odnowy Miejscowości Świerczyny zakłada realizację kilku zadań w przeciągu 7 najbliższych lat. Meritum tych zadań jest inwestycja w budowę proekologicznych przydomowych oczyszczalni ścieków. Poprawi ono walory estetyczne miejscowości. Ułatwi mieszkańcom zadania

związane z wywozem ścieków i nieczystości. Będzie miało pozytywny wpływ na ochronę środowiska oraz ekologię w miejscowości.

Zakładane cele Planu Odnowy Miejscowości przewidują wzrost znaczenia Łazów jako ośrodka rozwoju kultury, edukacji i rekreacji. Mieszkańcy wsi Świerczyny są otwarci, aktywni, twórczy i samodzielni w podejmowaniu inicjatyw na rzecz rozwoju swojej miejscowości.

Realizacja niniejszego Planu ma służyć poprawie warunków życia mieszkańców, integracji społeczności lokalnej, większemu zaangażowaniu w sprawy wsi, zagospodarowaniu wolnego czasu dzieci i młodzieży oraz rozwojowi organizacji społecznych.

## 6. Charakterystyka planowanych zadań w perspektywie 7 lat od dnia przyjęcia dokumentu

Lp.	Nazwa zadania	Okres realizacji	Zakres zadania	Cel/oczekiwanie	Wartość szacunkowa	Źródła finansowania
<b>ZADANIA INFRASTRUKTURALNE</b>						
1.	Budowa przydomowych oczyszczalni ścieków	2016 - 2022	Budowa ekologicznych przydomowych oczyszczalni ścieków w zastępstwie szamb betonowych	<ul style="list-style-type: none"> <li>poprawa warunków życia mieszkańców,</li> <li>wdrożenie ekologicznych rozwiązań</li> </ul>	40 000,00 zł.	Środki własne, budżet gminy, środki zewnętrzne
2.	Budowa placu zabaw	2016 - 2022	Budowa placu zabaw dla najmłodszych	<ul style="list-style-type: none"> <li>zaspokojenie potrzeb społecznych</li> </ul>	50 000,00 zł.	Środki własne, budżet gminy, środki zewnętrzne
3.	Remonty i modernizacja infrastruktury drogowej	2016 - 2022	Budowa i naprawa infrastruktury drogowej	<ul style="list-style-type: none"> <li>poprawa warunków życia mieszkańców,</li> <li>poprawa stanu bezpieczeństwa,</li> <li>wzrost atrakcyjności miejscowości</li> </ul>	45 000,00 zł.	Środki własne, budżet gminy, środki zewnętrzne
<b>ZADANIA AKTYWIZUJĄCE SPOŁECZNOŚĆ LOKALNĄ</b>						
4.	Organizacja kursów i szkoleń dla mieszkańców	2016 - 2022	szkolenia z zakresu obsługi komputera, Internetu, florystyki, itp.	<ul style="list-style-type: none"> <li>aktywizacja mieszkańców,</li> <li>podtrzymanie więzi społecznych,</li> <li>samosdoskonalenie umiejętności</li> </ul>	20 000,00 zł.	Środki własne, budżet gminy, środki zewnętrzne
5.	Organizowanie imprez kulturalnych, tj.: Dzień Dziecka, Dzień Seniora, Dożynki	2016 - 2022	organizacja imprez integracyjnych przy współpracy z urzędem gminy, Stowarzyszeniem Koła Gospodyń Wiejskich	<ul style="list-style-type: none"> <li>kultywowanie tradycji</li> </ul>	12 000,00 zł.	Środki własne, budżet gminy, środki zewnętrzne

## 7. Zarządzanie i wdrażanie Planu Odnowy Miejscowości

Plan Odnowy Miejscowości Świerczyny jest dokumentem, który może ulegać modyfikacjom i zmianom w zależności od oczekiwań i potrzeb lokalnej społeczności. Sołtys i Rada Sołecka wsi Świerczyny jako przedstawiciele mieszkańców będą musieli tworzyć zespół ludzi, który zadba o właściwą realizację Planu Odnowy Miejscowości.

Do głównych obowiązków Rady i sołtysa będzie należeć:

- zarządzanie całym procesem wprowadzania planu w życie,
- ustalanie i aktualizowanie harmonogramu prac,
- kontakty z gminą i społecznością lokalną i innymi instytucjami zaangażowanymi w proces realizacji odnowy miejscowości.

Dokument podlegać będzie ocenie i aktualizacji w zależności od istotnych uwarunkowań rozwoju, przynajmniej jeden raz w trakcie kadencji władz gminy.

Za bieżący monitoring realizacji zadań, o których mowa w dokumencie odpowiadać będzie Rada i Sołtys oraz sami zainteresowani czyli mieszkańcy. Do zadań Organów Sołectwa należeć będzie również upowszechnianie wiedzy na temat zamierzeń przedstawionych w dokumencie wśród mieszkańców wsi. Przed zakończeniem każdej kolejnej kadencji samorządu lokalnego organy sołeckie – Rada sołecka i Sołtys sporządzą sprawozdanie z realizacji Planu Odnowy Miejscowości, które przedstawione zostanie do wiadomości mieszkańcom wsi Łazy, Radnym Gminy Kobiele Wielkie i Wójtowi gminy.

Wdrożenie Planu Odnowy Miejscowości Świerczyny rozpocznie się poprzez wprowadzenie go w życie uchwałą Zebrania Wiejskiego w Świerczynach a następnie na sesji Rady Gminy Kobiele Wielkie.

## 8. Zgodność Planu Odnowy Miejscowości z dokumentami wyższego rzędu

Zapisy zawarte w Planie Odnowy Miejscowości Świerczyny są zgodne z zapisami zawartymi w „Strategii Rozwoju Województwa Łódzkiego 2020” oraz „Strategią Rozwoju Powiatu Radomszczańskiego 2020”.

Realizacja celów w powyższych dokumentach opiera się głównie na podniesieniu poziomu życia mieszkańców i wyrównywaniu dysproporcji poprzez liczne przedsięwzięcia restrukturyzacyjne i modernizacyjne.

Cele zawarte w Planie Odnowy Miejscowości Świerczyny są spójne z celami z w przytoczonych dokumentach. Stanowią doskonale dopełnienie ich realizacji. Proste, lokalne przedsięwzięcia zawarte w Planie Odnowy Miejscowości Świerczyny umożliwią realizację celów strategicznych gminy, województwa, kraju i Unii Europejskiej.

## 9. Podsumowanie

Plan Odnowy Miejscowości Świerczyny na lata 2016-2022 jest jednym z najważniejszych elementów odnowy wsi, jej rozwoju oraz poprawy warunków pracy i życia mieszkańców. Sporządzenie i uchwalenie dokumentu stanowi warunek konieczny przy aplikowaniu o środki finansowe w ramach „Programu Rozwoju Obszarów Wiejskich 2014-2020”, jak również stanowić będzie wytyczne dla władz Gminy Kobbiele Wielkie przy opracowaniu kierunków rozwoju poszczególnych miejscowości.

Celem poddziałania „Wsparcie inwestycji związanych z tworzeniem, ulepszeniem lub rozbudową wszystkich rodzajów małej infrastruktury, w tym inwestycji w energię odnawialną i w oszczędzanie energii”, do którego aplikuje Gmina Kobbiele Wielkie, jest Wspieranie lokalnego rozwoju na obszarach wiejskich. Przedsięwzięcie umożliwi przebudowę drogi gminnej, dzięki czemu zaspokojone zostaną potrzeby lokalnej społeczności oraz wzrośnie atrakcyjność turystyczna i inwestycyjna wsi oraz Gminy.

Opracowany Plan Odnowy Miejscowości zakłada w przeciągu 7 najbliższych lat realizację kilku zadań zaprezentowanych w 6 części niniejszego opracowania:

- Budowa przydomowych oczyszczalni ścieków;
- Budowa placu zabaw;
- Remonty i modernizacja infrastruktury drogowej,
- Organizacja kursów i szkoleń dla mieszkańców;
- Organizowanie imprez kulturalnych, tj.: Dzień Dziecka, Dzień Seniora, Dożynki.

Istotą tych zadań jest pobudzenie aktywności środowiska lokalnych oraz rozwój infrastrukturalny wsi umożliwiający poprawę komfortu życia mieszkańców oraz zapewnienie odpowiednich warunków do rozwoju we wszystkich sferach życia mieszkańców wsi oraz całej miejscowości.

Zakładane cele Planu przewidują zatem zwiększenie poziomu lokalnego rozwoju na obszarach wiejskich, w tym wzrost znaczenia miejscowości jako lokalnego ośrodka rozwoju kultury i turystyki.

Realizacja Planu Odnowy Miejscowości ma także służyć integracji społeczności lokalnej, zwiększeniu kompetencji i umiejętności zawodowych i społecznych mieszkańców, większemu zaangażowaniu wolnego czasu dzieci i młodzieży oraz rozwoju organizacji społecznych.

Zapisy ujęte w Planie Odnowy Miejscowości Świerczyny są zgodne z zapisami zawartymi w „Strategii Rozwoju Województwa Łódzkiego 2020” oraz „Strategią Rozwoju Powiatu Radomszczańskiego 2020”.