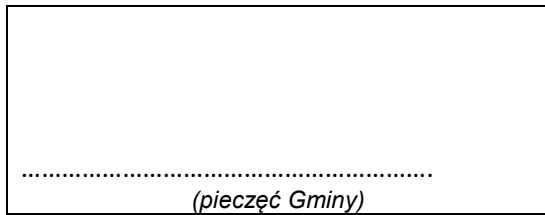



Załącznik do Uchwały Nr XX/160/2016  
Rady Gminy Kobiełe Wielkie  
z dnia 29 grudnia 2016 roku



# PLAN ODNOWY MIEJSCOWOŚCI STARY WIDOK NA LATA 2016 - 2022



## Spis treści

	Spis treści .....	2
	<b>Wstęp .....</b>	<b>3</b>
<b>1.</b>	<b>Ogólna charakterystyka miejscowości .....</b>	<b>4</b>
1.1	Położenie .....	4
1.2	Historia .....	5
1.3	Powierzchnia .....	5
1.4	Ludność .....	5
<b>2.</b>	<b>Inwentaryzacja zasobów społecznych służących odnowie miejscowości ..</b>	<b>5</b>
2.1	Szkolnictwo .....	5
2.2	Kultura, sport i turystyka .....	6
2.3	Gospodarka i rolnictwo .....	6
<b>3.</b>	<b>Inwentaryzacja zasobów technicznych służących odnowie miejscowości</b>	<b>7</b>
3.1	Drogi i komunikacja .....	7
3.2	Obiekty i tereny .....	7
3.3	Gazyfikacja i ciepłownictwo .....	7
3.4	Wodociąg .....	7
3.5	Kanalizacja i oczyszczanie ścieków .....	8
3.6	Gospodarka odpadami .....	8
3.7	Elektroenergetyka .....	8
<b>4.</b>	<b>Analiza SWOT .....</b>	<b>8</b>
<b>5.</b>	<b>Wizja Rozwoju Miejscowości .....</b>	<b>9</b>
<b>6.</b>	<b>Charakterystyka planowanych zadań w perspektywie 7 lat od dnia przyjęcia dokumentu .....</b>	<b>12</b>
<b>7.</b>	<b>Zarządzanie i wdrażanie Planu Odnowy Miejscowości .....</b>	<b>13</b>
<b>8.</b>	<b>Zgodność Planu Odnowy Miejscowości z dokumentami wyższego rzędu</b>	<b>13</b>
<b>9.</b>	<b>Podsumowanie .....</b>	<b>14</b>

## Wstęp

Plan Odnowy Miejscowości jest jednym z elementów wpływających na rozwój, odnowę wsi oraz poprawę warunków pracy i życia mieszkańców. Opracowanie i uchwalenie Planu Odnowy Miejscowości stanowi też niezbędny warunek do możliwości ubiegania się o środki finansowe w ramach „Programu Rozwoju Obszarów Wiejskich 2014-2020”, jak również z innych programów operacyjnych realizowanych na terenie województwa łódzkiego.

Plan Odnowy Miejscowości Stary Widok na lata 2016 – 2022 stanowi podstawę do planowania strategicznego i ma na celu stworzenie szczegółowej koncepcji i wizji rozwoju miejscowości. Niniejszy dokument koncentruje się na lokalnych przedsięwzięciach, które mają prowadzić do odtworzenia atrakcyjności wsi jako miejsca zamieszkania, a także do poprawy warunków i jakości życia mieszkańców. Obejmuje on teren jednej miejscowości.

Niniejsze opracowanie zawiera charakterystykę miejscowości, analizę zasobów służącą przedstawieniu stanu rzeczywistego, analizę SWOT czyli mocne i słabe strony miejscowości, a także planowane do realizacji przedsięwzięcia.

Plan Odnowy miejscowości Stary Widok będzie stanowić wytyczne dla władz Gminy Kobbiele Wielkie przy opracowaniu kierunków rozwoju miejscowości. Plan ma służyć pełnemu wykorzystaniu istniejącego potencjału i szans rozwojowych, w tym dostępu do środków Unii Europejskiej i innych.

Odnowa i rozwój wsi Stary Widok jest wypadkową wielu działań, wśród których pierwsze miejsce zajmuje aktywność, zaangażowanie i solidarna postawa mieszkańców, dlatego też w przygotowaniu dokumentu od samego początku uczestniczyli aktywnie mieszkańcy miejscowości i władze samorządowe.

## 1. Ogólna charakterystyka miejscowości

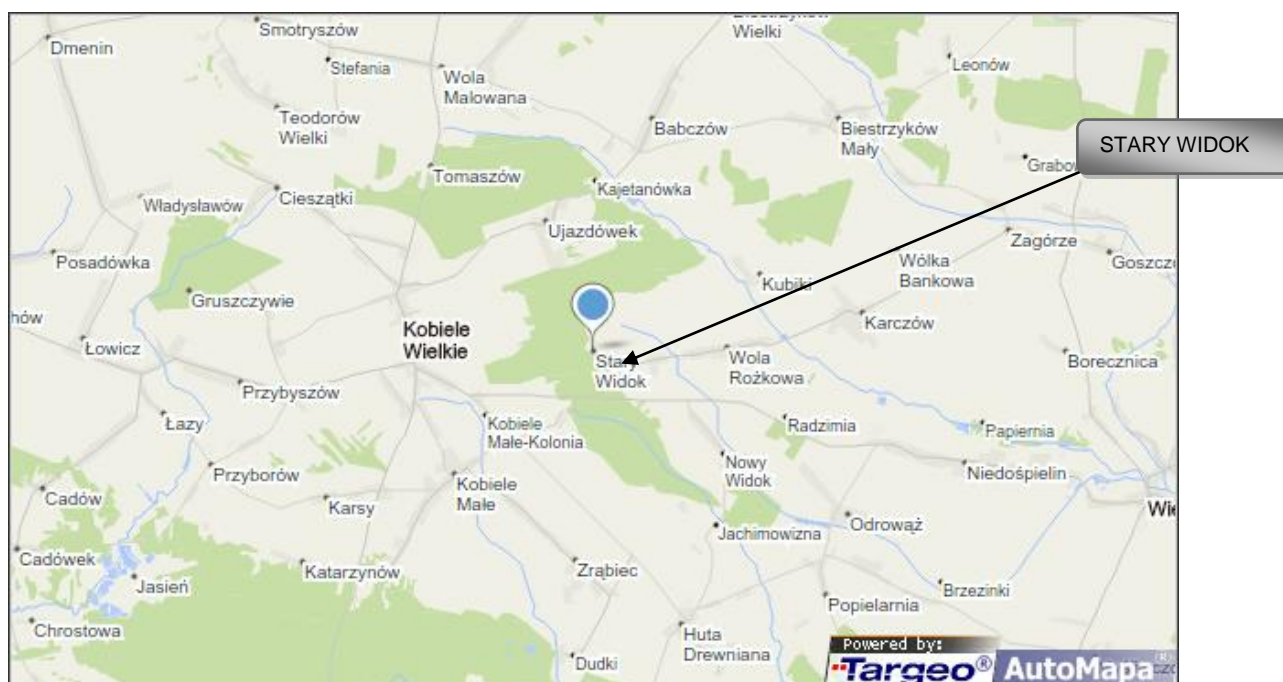
### 1.1 Położenie

Stary Widok to wieś jednego z 20 sołectw Gminy Kobbiele Wielkie. Znajduje się ona w południowej części województwa łódzkiego, w powiecie radomszczańskim. Stary Widok oddalony jest od miasta powiatowego – Radomska o ponad 11 kilometrów. W latach 1975-1998 miejscowość, jak i cała gmina należała do województwa piotrkowskiego.

**Mapa 1. Gmina Kobbiele Wielkie i umiejscowienie wsi Stary Widok.**



**Mapa 2. Umiejscowienie Gminy Kobbiele Wielkie oraz wsi Stary Widok.**



### 1.2 Historia

Brakuje udokumentowanych danych historycznych na temat miejscowości Stary Widok. Jedyną formą o charakterze historycznym są opowiadania o wsi przekazywane z pokolenia na pokolenie.

### 1.3 Powierzchnia

Brak danych.

### 1.4 Ludność

Stary Widok zamieszkuje 36 osób.

Liczba mieszkańców sołectwa Wola Rożkowa			
Wola Rożkowa	205	99	106
<b>Stary Widok</b>	<b>36</b>	<b>20</b>	<b>16</b>

## 2. Inwentaryzacja zasobów społecznych służących odnowie miejscowości

### 2.1 Szkolnictwo

Szkoła zawsze stanowiła i stanowi integralny składnik środowiska społecznego. Wieś od wielu wieków miała ukształtowany swój tradycyjny system wychowawczy. Przez wiele stuleci system wychowawczy społeczności wiejskiej funkcjonował i kształtował młodych ludzi według tradycyjnych wzorów osobowych, w których szczególnie eksponowane były: kult ziemi, zamiłowanie do pracy na roli i poszanowania ściśle określonych norm społeczno - moralnych.

Na przełomie lat w szkolnictwie doszło do wielu zmian. Szkoły wiejskie wielokrotnie zmieniały swą strukturę: szkoły likwidowano, zmniejszał się stopień organizacyjny innych, tworzone ponownie szkoły na wzór szkół zbiorczych (przewożąc dzieci do szkół większych).

Na terenie wsi Stary Widok nie funkcjonuje żadna placówka oświatowa. Jednakże, dzieci i młodzież zapewniony mają dostęp do oświaty przez Gminę Kobbiele Wielkie. Gmina zapewnia dojazd uczniów do szkół:

- Publicznej Szkoły Podstawowej w Kobielach Wielkich

**Zdjęcie 1. PSP w Kobielach Wielkich.**



- Publiczne Gimnazjum w Kobielach Wielkich

**Zdjęcie 2. PG w Kobielach Wielkich.**



## **2.2 Kultura, sport i turystyka**

W miejscowości Stary Widok nie funkcjonują ośrodki kulturalne czy sportowe.

## **2.3 Gospodarka i rolnictwo**

### Rolnictwo

Rolnictwo odgrywa dużą rolę wśród mieszkańców wsi Stary Widok. Mieszkańcy wsi zajmują się głównie produkcją mleka i zboża. Dla większości gospodarzy uprawa roślin i hodowla zwierząt ma znacznie podstawowe i głównie wykorzystywana jest na własne potrzeby. Przyczyną takiego stanu rzeczy jest duże rozdrobnienie gospodarstw oraz niska rentowność produkcji rolniczej. Ponadto w większości rolnictwem zajmują się osoby w wieku poprodukcyjnym, związani emocjonalnie w uprawą roli. Wielu mieszkańców wsi zatrudnionych na umowę o pracę dojeżdża do pracy do pobliskich Kobiel Wielkich, Radomska czy też Bełchatowa.

### Aktywność gospodarcza

We wsi zarejestrowano nie zarejestrowano aktywnych działalności gospodarczych. Mieszkańcy wsi Stary Widok zajmują się jak wskazano wyżej, głównie rolnictwem. Część z nich zatrudniona jest w przedsiębiorstwach znajdujących się w pobliskich miejscowościach. Brak podjęcia działalności

gospodarczej przez mieszkańców wsi wynika z trudności prowadzenia przedsiębiorstwa na obszarach wiejskich, dających mniejsze szanse i możliwości rozwoju niż w dużych aglomeracjach.

**Tabela 3. Ilość aktywnych działalności gospodarczych.**

Ilość aktywnych działalności gospodarczych	
Stary Widok	brak

## 3. Inwentaryzacja zasobów technicznych służących odnowie miejscowości

### 3.1 Drogi i komunikacja

#### Drogi

Przez Stary Widok nie przebiegają drogi lokalne i gminne. przebiega droga powiatowa oznaczona numerem 3916E.

#### Komunikacja

W miejscowości Stary Widok funkcjonuje transport zbiorowy. W miejscowości zlokalizowany jest przystanek autobusowy, z którego odbierane są również dzieci i młodzież przewożone transportem gminnym do placówek szkolnych. Większość mieszkańców miejscowości korzysta z transportu prywatnego i porusza się samochodami osobowymi.

### 3.2 Obiekty i tereny

W miejscowości nie występują skwery, ścieżki rowerowe i rynki. Przez teren miejscowości nie przebiega szlak pieszy, rowerowy.

### 3.3 Gazownictwo i ciepłownictwo

Na obszarze miejscowości brak jest sieci gazowych. Miejscowość Stary Widok nie jest przyłączona do sieci ciepłowniczej. Mieszkańcy ogrzewają swoje domy we własnym zakresie. Dominującymi surowcami energetycznymi są: węgiel kamienny oraz paliwo stałe produkowane z węgla kamiennego (eko-groszek).

### 3.4 Wodociąg

Cała miejscowość Stary Widok podłączona jest do sieci wodociągowej. Wszystkie gospodarstwa przyłączone są do jednego ujęcia wody znajdującego się w miejscowości Kobiełe Wielkie. Zarządcą sieci wodociągowej jest Zakład Gospodarki Komunalnej w Kobielach Wielkich.

### 3.5 Kanalizacja i oczyszczanie ścieków

Wieś Stary Widok na swoim terenie nie posiada sieci kanalizacyjnej. Mieszkańcy posiadają indywidualne szamba betonowe, które opróżniają we własnym zakresie. Wywozem nieczystości z terenu miejscowości zajmuje się najczęściej Zakład Gospodarki Komunalnej w Kobielach Wielkich.

### 3.6 Gospodarka odpadami

Wszyscy mieszkańcy miejscowości objęci są obowiązkiem uiszczania opłaty za wywóz odpadów. Gmina w wyniku przetargu wybrała firmę, która jest odpowiedzialna za wywóz odpadów z terenu całej Gminy Kobile Wielkie. Firma wyposażyła każde z gospodarstw w plastikowe pojemniki do gromadzenia odpadów zmieszanych oraz co miesiąc przekazuje worki biodegradowalne do odpadów selektywnych. Odpady zmieszane zbierane są raz na cztery tygodnie. Odpady selektywne typu papier, plastik i metale raz w miesiącu, szkło raz na trzy miesiące. Ok. 70% mieszkańców wsi segreguje odpady.

### 3.7 Elektroenergetyka

Na całym obszarze miejscowości rozproszona jest sieć elektryczna. Do każdego z gospodarstw na terenie wsi doprowadzone jest przyłącze elektryczne. W większości gospodarstw domowych za dostawę energii elektrycznej odpowiada PGE Polska Grupa Energetyczna S.A.

## 4. Analiza SWOT

SILNE STRONY	SŁABE STRONY
<ul style="list-style-type: none"> <li>• przynależność do prężnie rozwijającej się Gminy Kobile Wielkie;</li> <li>• potencjał mieszkańców: twórczy, intelektualny oraz manualny;</li> <li>• podłączenie do sieci wodociągowej;</li> <li>• rozproszona sieć elektryczna;</li> </ul>	<ul style="list-style-type: none"> <li>• wysoki poziom bezrobocia;</li> <li>• zły lub dostateczny stan dróg wewnętrznych;</li> <li>• brak transportu zbiorowego;</li> <li>• brak skwerów, ścieżek rowerowych;</li> <li>• brak kanalizacji;</li> <li>• niski poziom wykształcenia mieszkańców;</li> <li>• zły stan technicznych niektórych budynków mieszkalnych;</li> <li>• tradycyjne rolnictwo z rozdrobnionymi gospodarstwami;</li> <li>• brak sieci gazu ziemnego;</li> <li>• brak perspektyw na młodziży;</li> </ul>



SZANSE	ZAGROŻENIA
<ul style="list-style-type: none"> <li>• aktywność podmiotów gospodarczych, co świadczy o możliwości rozwoju przedsiębiorczości oraz zaradności części mieszkańców;</li> <li>• rozwój infrastruktury i kapitału ludzkiego dzięki środkom unijnym;</li> <li>• rozrywka dla dzieci, bezpieczne miejsce do zabawy, możliwość wypoczynku, spędzania wolnego czasu;</li> <li>• ożywienie gospodarcze dzięki modernizacji głównych ciągów komunikacyjnych;</li> <li>• budowa nowych dróg oraz remonty i przebudowy istniejących dróg;</li> <li>• budowa przydomowych oczyszczalni ścieków;</li> <li>• poprawa estetyki miejscowości</li> </ul>	<ul style="list-style-type: none"> <li>• konieczność przemieszczania się pomiędzy miejscowościami;</li> <li>• słaba sytuacja materialna mieszkańców wsi;</li> <li>• zły wizerunek miejscowości;</li> <li>• brak dróg lokalnych i gminnych</li> <li>• negatywna ocena miejscowości, zły wygląd;</li> <li>• straty majątkowe oraz utrudnienia dla mieszkańców;</li> <li>• duże wydatki na wyjazdy do innej miejscowości;</li> <li>• emigracja młodych ludzi;</li> <li>• wzrost zagrożenia patologią społeczną.</li> </ul>

## 5. Wizja Rozwoju Miejscowości

W oparciu o przeprowadzoną analizę SWOT opracowano wizję rozwoju miejscowości ujętą w obszarach priorytetowych:

- infrastruktura,
- turystyka i rekreacja,
- ochrona środowiska,
- kapitał społeczny i ludzki.

### Infrastruktura

Cel – nowoczesna i funkcjonalna infrastruktura użyteczności publicznej wizytówką miejscowości Stary Widok.

Zadania – budowa nowych dróg i remont i przebudowa istniejących, budowa przydomowych oczyszczalni ścieków, budowa placu zabaw i siłowni zewnętrznych.

### Turystyka i rekreacja

Cel – Wykorzystanie i promocja potencjału turystycznego miejscowości Stary Widok.

Zadania – budowa placu zabaw i siłowni zewnętrznej, zagospodarowanie przestrzeni publicznej.

### Ochrona środowiska

Cel – Propagowanie proekologicznych rozwiązań w obszarze funkcjonowania gospodarstw domowych.

Zadania – budowa ekologicznych przydomowych oczyszczalni ścieków, promocja postaw proekologicznych.

### Kapitał społeczny i ludzki

Cel – Aktywna społeczność partnerem dla samorządu w podejmowaniu działań na rzecz rozwoju miejscowości Stary Widok.

Zadania – przeciwdziałanie bezrobociu, organizowanie kursów i szkoleń, organizacja czasu wolnego dzieci i młodzieży.

Niniejszy Plan Odnowy Miejscowości Stary Widok zakłada realizację kilku zadań w przeciągu 7 najbliższych lat. Meritum tych zadań jest inwestycja w infrastrukturę drogową wsi oraz budowa przydomowych oczyszczalni ścieków. Brak dobrej jakości drogi dojazdowej mieszkańcy wskazują jako jeden z głównych problemów hamujących rozwój wsi. Drugim istotnym problemem jest brak ekologicznych przydomowych oczyszczalni ścieków. Indywidualna oczyszczalnia ścieków jest pod względem wygody doskonałą alternatywą dla szamba. Eksploatacja szamba jest znacznie droższa niż utrzymanie indywidualnej oczyszczalni.

Zalety przydomowej oczyszczalni ścieków:

- wygodna i tania w eksploatacji - pozwala zapomnieć o konieczności systematycznego wywożenia ścieków i związanych z tym wydatkach. Nie wymaga absorbujących zabiegów konserwacyjnych,
- ekologiczna - zanieczyszczenia znajdujące się w ściekach poddane naturalnym procesom biologicznym rozkładają się w niej do postaci prostych związków mineralnych nieszkodliwych dla środowiska,
- bezpieczna - gdy jest właściwie dobrana i odpowiednio eksploatowana, opuszczająca ją ciecz może być bez obaw rozsączana do gruntu lub odprowadzana do rzeki albo rowu melioracyjnego. Nie stanowi żadnego zagrożenia dla indywidualnych ujęć wody.

Istotne jest również pobudzenie aktywności środowisk lokalnych oraz rozpoczęcie współpracy na rzecz rozwoju i promocji wartości związanych z miejscową specyfiką społeczną i kulturową.

Zakładane cele Planu Odnowy Miejscowości przewidują wzrost znaczenia wsi Stary Widok jako ośrodka rozwoju aktywności proekologicznych i ośrodka rekreacji. Mieszkańcy są otwarci, aktywni, twórczy i samodzielni w podejmowaniu inicjatyw na rzecz rozwoju swojej miejscowości.

Realizacja niniejszego Planu ma służyć poprawie warunków życia mieszkańców, integracji społeczności lokalnej, większemu zaangażowaniu w sprawy wsi, zagospodarowaniu wolnego czasu dzieci i młodzieży oraz rozwojowi organizacji społecznych.

## 6. Charakterystyka planowanych zadań w perspektywie 7 lat od dnia przyjęcia dokumentu

Lp.	Nazwa zadania	Okres realizacji	Zakres zadania	Cel/oczekiwanie	Wartość szacunkowa	Źródła finansowania
<b>ZADANIA INFRASTRUKTURALNE</b>						
1.	Budowa przydomowych oczyszczalni ścieków	2016 - 2022	Budowa ekologicznych przydomowych oczyszczalni ścieków w zastępstwie szamb betonowych	<ul style="list-style-type: none"> <li>poprawa warunków życia mieszkańców,</li> <li>wdrożenie ekologicznych rozwiązań</li> </ul>	80 000,00 zł.	Środki zewnętrzne, środki własne, budżet gminy
2.	Budowa placu zabaw	2016 - 2022	Budowa placu zabaw dla najmłodszych	<ul style="list-style-type: none"> <li>zaspokojenie potrzeb społecznych</li> </ul>	50 000,00 zł.	Środki własne, budżet gminy, środki zewnętrzne
3.	Remonty i modernizacja infrastruktury drogowej	2016 - 2022	Budowa i naprawa infrastruktury drogowej	<ul style="list-style-type: none"> <li>poprawa warunków życia mieszkańców,</li> <li>poprawa stanu bezpieczeństwa,</li> <li>wzrost atrakcyjności miejscowości</li> </ul>	60 000,00 zł.	Środki własne, budżet gminy, środki zewnętrzne
<b>ZADANIA AKTYWIZUJĄCE SPOŁECZNOŚĆ LOKALNĄ</b>						
4.	Organizacja kursów i szkoleń dla mieszkańców	2016 - 2022	Szkolenia z zakresu obsługi komputera, Internetu, florystyki, itp.	<ul style="list-style-type: none"> <li>aktywizacja mieszkańców,</li> <li>podtrzymanie więzi społecznych,</li> <li>samodoskonalenie umiejętności</li> </ul>	20 000,00 zł.	Środki własne, budżet gminy, środki zewnętrzne
5.	Organizowanie imprez kulturalnych, tj.: Dzień Dziecka, Dzień Seniora, Dożynki	2016 - 2022	Organizacja imprez integracyjnych przy współpracy z urzędem gminy	<ul style="list-style-type: none"> <li>kultywowanie tradycji</li> </ul>	12 000,00 zł.	Środki własne, budżet gminy, środki zewnętrzne

## 7. Zarządzanie i wdrażanie Planu Odnowy Miejscowości

Wdrożenie Planu Odnowy Miejscowości Stary Widok rozpocznie się poprzez wprowadzenie go w życie uchwałą Zebrania Wiejskiego we wsi Stary Widok, a następnie na sesji Rady Gminy Kobiele Wielkie. Odpowiedzialnym za jego realizację będzie Wójt Gminy. Rada Sołecka i sołtys wsi Stary Widok jako przedstawiciele mieszkańców zostaną zaangażowani do procesu wdrażania Planu Odnowy Miejscowości. Rada i sołtys będą odpowiedzialni za zarządzanie i koordynację konkretnych zadań inwestycyjnych założonych w Planie Odnowy Miejscowości.

Organizacja wdrażania Planu Odnowy Miejscowości to proces ciągły i będzie wymagać systematyczności, stąd też ważne, by odbywały się cykliczne dobrze przygotowane spotkania robocze wszystkich osób zaangażowanych w proces. Ponadto Rada sołecka i sołtys wsi Stary Widok zorganizuje upublicznienie planu w celu:

- podniesienia poziomu zaufania wśród mieszkańców,
- zapewnienia bieżącej informacji na temat realizacji planu,
- zapewnienia możliwości monitorowania zgodności realizacji z ustaleniami.

Możliwość zapoznania się z przygotowanym dokumentem wszystkim mieszkańcom miejscowości zapewniona będzie poprzez udostępnienie opracowanego Planu Odnowy Miejscowości na stronie internetowej Gminy Kobiele Wielkie.

Postęp w realizacji Planu Odnowy Miejscowości będzie oceniany raz do roku na zebraniach wiejskich. W razie potrzeby przeprowadzać się będzie aktualizację dokumentu.

## 8. Zgodność Planu Odnowy Miejscowości z dokumentami wyższego rzędu

Zapisy zawarte w Planie Odnowy Miejscowości Stary Widok są zgodne z zapisami zawartymi w „Strategii Rozwoju Województwa Łódzkiego 2020” oraz „Strategią Rozwoju Powiatu Radomszczańskiego 2020”.

Cele wskazywane w powyższych dokumentach mają przyczyniać się do poprawy jakości życia mieszkańców, wielofunkcyjnego rozwoju obszarów wiejskich, zachowania i wzmocnienia różnorodności przyrodniczej, krajobrazowej i kulturowej, rozwoju turystyki oraz zwiększenia dostępności do infrastruktury turystycznej.

Zadania określone w Planie Odnowy Miejscowości Stary Widok przyczynią się do polepszenia jakości życia mieszkańców. Sformułowane w dokumencie cele są komplementarne z celami z dokumentami wyższego rzędu. Cele z Planu Odnowy Miejscowości Stary Widok przewidują wzrost znaczenia miejscowości jako lokalnego ośrodka rozwoju aktywności proekologicznych oraz ośrodka rekreacji. Do nich należy dążyć, aby poprawić warunki życia mieszkańców miejscowości Stary Widok.

## 9. Podsumowanie

Plan Odnowy Miejscowości Stary Widok na lata 2016-2022 jest jednym z najważniejszych elementów odnowy wsi, jej rozwoju oraz poprawy warunków pracy i życia mieszkańców. Sporządzenie i uchwalenie dokumentu stanowi warunek konieczny przy aplikowaniu o środki finansowe w ramach „Programu Rozwoju Obszarów Wiejskich 2014-2020”, jak również stanowić będzie wytyczne dla władz Gminy Kobbiele Wielkie przy opracowaniu kierunków rozwoju poszczególnych miejscowości.

Celem poddziałania „Wsparcie inwestycji związanych z tworzeniem, ulepszaniem lub rozbudową wszystkich rodzajów małej infrastruktury, w tym inwestycji w energię odnawialną i w oszczędzanie energii”, do którego aplikuje Gmina Kobbiele Wielkie, jest Wspieranie lokalnego rozwoju na obszarach wiejskich. W Programie Rozwoju Obszarów Wiejskich na lata 2014-2020 stwierdzono, iż poziom skanalizowania obszarów wiejskich w Polsce jest nadal bardzo niski. Niedostateczne wyposażenie obszarów wiejskich w infrastrukturę wodno-ściekową hamuje rozwój przedsiębiorczości oraz wpływa negatywnie na poziom życia mieszkańców. Wsparcie gospodarki wodno-ściekowej w ramach działania ma wpłynąć na rozwój gospodarczy obszarów wiejskich oraz poprawę warunków życia.

Przedsięwzięcie polegające na budowie przydomowych oczyszczalni ścieków, umożliwi realizację powyższych założeń dzięki czemu zaspokojone zostaną potrzeby lokalnej społeczności oraz wzrośnie atrakcyjność wsi oraz Gminy.

Opracowany Plan Odnowy Miejscowości zakłada w przeciągu 7 najbliższych lat realizację kilku zadań zaprezentowanych w 6 części niniejszego opracowania:

- Budowa przydomowych oczyszczalni ścieków;
- Budowa placu zabaw;
- Remonty i modernizacja infrastruktury drogowej;
- Organizacja kursów i szkoleń dla mieszkańców.

Istotą tych zadań jest pobudzenie aktywności środowiska lokalnych oraz rozwój infrastrukturalny wsi umożliwiający poprawę komfortu życia mieszkańców oraz zapewnienie odpowiednich warunków do rozwoju we wszystkich sferach życia mieszkańców wsi oraz całej miejscowości.

Zakładane cele Planu przewidują zatem zwiększenie poziomu lokalnego rozwoju na obszarach wiejskich, w tym wzrost znaczenia miejscowości jako lokalnego ośrodka rozwoju kultury i turystyki.

Realizacja Planu Odnowy Miejscowości ma także służyć integracji społeczności lokalnej, zwiększeniu kompetencji i umiejętności zawodowych i społecznych mieszkańców, większemu zaangażowaniu wolnego czasu dzieci i młodzieży oraz rozwoju organizacji społecznych.

Zapisy ujęte w Planie Odnowy Miejscowości Stary Widok są zgodne z zapisami zawartymi w „Strategii Rozwoju Województwa Łódzkiego 2020” oraz „Strategią Rozwoju Powiatu Radomszczańskiego 2020”.