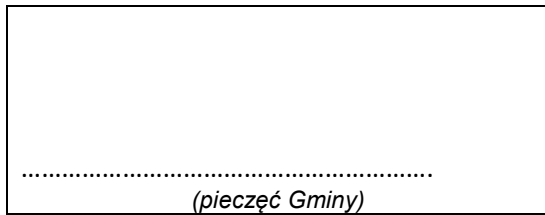



Załącznik do Uchwały Nr XX/159/2016
Rady Gminy Kobiełe Wielkie
z dnia 29 grudnia 2016 roku



PLAN ODNOWY MIEJSCOWOŚCI PRZYDATKI PRZYBYSZOWSKIE NA LATA 2016 - 2022



Spis treści

	Spis treści	2
	Wstęp	3
1.	Ogólna charakterystyka miejscowości	4
1.1	Położenie	4
1.2	Historia	4
1.3	Powierzchnia	4
1.4	Ludność	4
2.	Inwentaryzacja zasobów społecznych służących odnowie miejscowości ..	5
2.1	Szkolnictwo	5
2.2	Kultura, sport i turystyka	6
2.3	Gospodarka i rolnictwo	6
3.	Inwentaryzacja zasobów technicznych służących odnowie miejscowości	7
3.1	Drogi i komunikacja	7
3.2	Obiekty i tereny	7
3.3	Gazyfikacja i ciepłownictwo	7
3.4	Wodociąg	8
3.5	Kanalizacja i oczyszczanie ścieków	8
3.6	Gospodarka odpadami	8
3.7	Elektroenergetyka	8
4.	Analiza SWOT	8
5.	Wizja Rozwoju Miejscowości	9
6.	Charakterystyka planowanych zadań w perspektywie 7 lat od dnia przyjęcia dokumentu	12
7.	Zarządzanie i wdrażanie Planu Odnowy Miejscowości	13
8.	Zgodność Planu Odnowy Miejscowości z dokumentami wyższego rzędu	14
9.	Podsumowanie	14

Wstęp

Plan Odnowy Miejscowości Przydatki Przybyszowskie jest dokumentem strategicznym dla miejscowości i ma na celu stworzenie wizji rozwoju danej miejscowości i strategii działania mieszkańców oraz władz samorządowych na przyszłość. Plan Odnowy Miejscowości jest częścią składową prowadzonych przez jednostki samorządu terytorialnego działań, zmierzających do poprawy sytuacji gmin oraz sprzyjających długofalowemu rozwojowi gospodarczemu kraju, jego spójności gospodarczej, społecznej i terytorialnej oraz integracji z Unią Europejską.

Celem Planu Odnowy Miejscowości Przydatki Przybyszowskie jest odtworzenie atrakcyjności wsi jako miejsca zamieszkania. Realizacja Planu Odnowy Miejscowości ma zapewnić mieszkańcom godziwy standard i jakość życia, oraz mieć wpływ na zatrzymanie młodzieży w miejscu zamieszkania, jak również przyczynić się do zwiększenia atrakcyjności miejscowości.

Plan jest dokumentem o charakterze strategicznym. Jego sporządzenie jest obowiązkowe w perspektywie ubiegania się o wsparcie finansowe ze środków zewnętrznych, w szczególności z Programu Rozwoju Obszarów Wiejskich z funduszy Unii Europejskiej.

Plan Odnowy Miejscowości Przydatki Przybyszowskie został przygotowany w zgodzie z Planem Rozwoju Lokalnego Gminy Kobbiele Wielkie, wraz z którym wpisuje się w programy strategiczne i planistyczne regionu i ma służyć pełnemu wykorzystaniu istniejącego potencjału i szans rozwojowych wsi.

Plan Odnowy Miejscowości Przydatki Przybyszowskie ma charakter lokalny. Dotyczy miejscowości Przydatki Przybyszowskie i został przygotowany przy współpracy mieszkańców i władz samorządowych. Opracowanie Planu Odnowy Miejscowości zostało poprzedzone:

- inwentaryzacją zasobów miejscowości,
- analizą słabych i mocnych stron wsi oraz szans i zagrożeń zarówno wewnętrznych, jak i zewnętrznych mogących mieć wpływ na przyszłość mieszkańców (SWOT),
- określeniem planowanych kierunków rozwoju i wizji wsi,
- opisem planowanych zadań inwestycyjnych i przedsięwzięć aktywizujących społeczność lokalną.

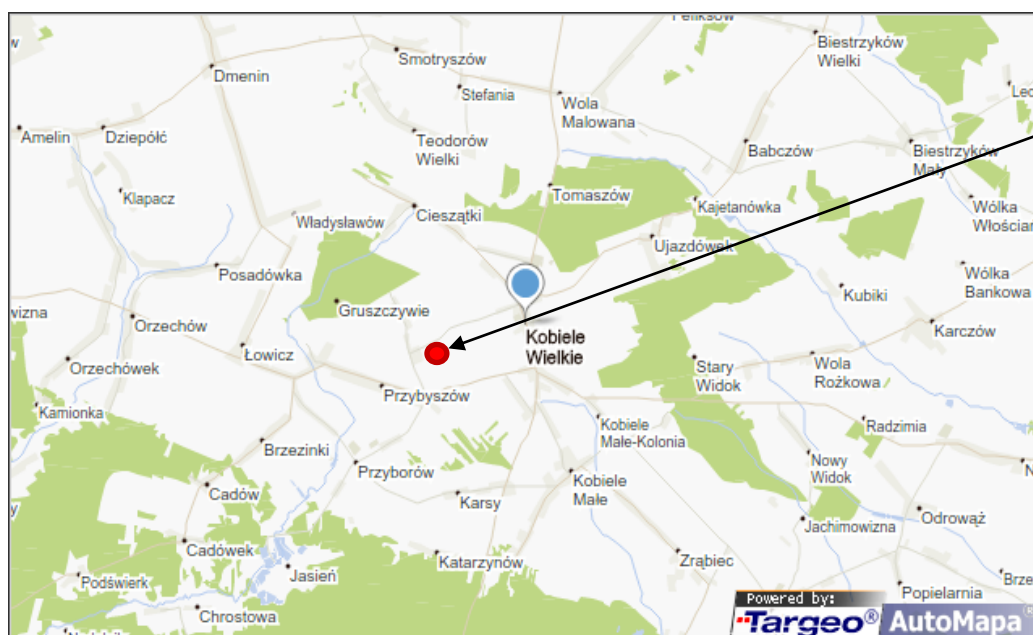
Plan jest dokumentem otwartym, który w zależności od potrzeb i uwarunkowań finansowych będzie mógł być aktualizowany. Takie założenie pozwala na swobodę, jeśli chodzi o uzupełnienia o nowe zadania, a także zmianę kolejności ich realizacji w okresie 2016-2022 w zależności od możliwości pozyskiwania środków finansowych.

1. Ogólna charakterystyka miejscowości

1.1 Położenie

Miejscowość Przydatki Przybyszowskie należą do sołectwa Przybyszów w Gminie Kobiele Wielkie. Miejscowość znajduje się w południowej części województwa łódzkiego, w powiecie radomszczańskim. Przydatki Przybyszowskie znajdują się w odległości ok. 5 km od miejscowości Kobiele Wielkie i w odległości 14 km od Radomska, będącego siedzibą powiatu radomszczańskiego. W latach 1975-1998 miejscowość, jak i cała gmina należała do województwa piotrkowskiego.

Mapa 1. Umiejscowienie Gminy Kobiele Wielkie oraz Przydatki Przybyszowskie.



1.2 Historia

O miejscowości Przydatki Przybyszowskie brak jest udokumentowanych danych historycznych. Jedyną formą, która ma charakter historyczny to opowiadania o wsi przekazywane z pokolenia na pokolenie.

1.3 Powierzchnia

Brak jest dostępnych danych na temat szczegółowej powierzchni miejscowości Przydatki Przybyszowskie.

1.4 Ludność

Miejscowość Przydatki Przybyszowskie zamieszkiwana jest przez 109 osób. Analizując liczbę mieszkańców pod względem płci, należy wykazać iż kobiet jest więcej w stosunku do mężczyzn.

Odpowiednio Przydatki Przybyszowskie zamieszkuje 58 kobiet, co stanowi 53% ogółu mieszkańców miejscowości oraz 51 mężczyzn, co stanowi 47% ogółu mieszkańców.

2. Inwentaryzacja zasobów społecznych służących odnowie miejscowości

2.1 Szkolnictwo

Na obszarach wiejskich szkoła od zawsze stanowiła integralny składnik środowiska społecznego. I choć wieś posiada swój ukształtowany tradycyjny system wychowawczy, to od wielu lat dominuje pogląd, że mieszkańcy wsi mają gorsze możliwości kształcenia. Mając na uwadze niższy poziom wykształcenia ludności wiejskiej mamy do czynienia z jedną z podstawowych barier budowania gospodarki opartej na wiedzy i wprowadzania funkcji pozarolniczych na polską wieś.

Rozwój obszarów wiejskich utrudnia niski poziom wykształcenia oraz aktywności mieszkańców wsi, co idzie w parze z ich małą aktywnością zawodową, kulturalną i społeczną. Sytuacji tej towarzyszą gorsze możliwości kształcenia ludności wiejskiej, które wynikają zarówno z uwarunkowań funkcjonowania systemu oświatowego na wsi, jak i możliwości finansowych wiejskich gospodarstw domowych.

Najbardziej niekorzystnym czynnikiem utrudniającym dostęp do edukacji jest, w oczach mieszkańców wsi, gorsza sytuacja materialna rodzin wiejskich oraz znaczna odległość od szkół i trudności związane z dojazdem. Obniżone aspiracje rodziców i praca dzieci w gospodarstwie rolnym również wpływają negatywnie na szanse edukacyjne.

Na terenie wsi Przydatki Przybyszowskie nie funkcjonuje żadna placówka oświatowa. Jednakże, dzieci i młodzież zapewnił mają dostęp do oświaty przez Gminę Kobile Wielkie, gdzie mają możliwość uczestnictwa w zajęciach dodatkowych, kształcenia przez wykwalifikowanych nauczycieli oraz nabywania nowych umiejętności, rozwijania talentów oraz wyrównywania swoich szans edukacyjnych.

Gmina zapewnia dojazd uczniów do szkół:

- Publicznej Szkoły Podstawowej w Kobieliach Wielkich

Zdjęcie 1. PSP w Kobielach Wielkich.



- Publiczne Gimnazjum w Kobielach Wielkich

Zdjęcie 2. PG w Kobielach Wielkich.



2.2 Kultura, sport i turystyka

W miejscowości Przydatki Przybyszowskie nie występują obiekty służące działalności kulturalnej, sportowej czy turystycznej.

2.3 Gospodarka i rolnictwo

Rolnictwo

Rolnictwo odgrywa dużą rolę wśród mieszkańców wsi Przydatki Przybyszowskie, tak jak w całej Gminie Kobile Wielkie. Mieszkańcy zajmują się głównie produkcją zboża. Dla większości gospodarzy uprawa roślin i hodowla zwierząt ma znacznie podstawowe i głównie wykorzystywana jest na własne potrzeby. Przyczyną takiego stanu rzeczy jest duże rozdrobnienie gospodarstw oraz niska rentowność produkcji rolniczej. Ponadto w większości rolnictwem zajmują się osoby w wieku poprodukcyjnym, związani emocjonalnie w uprawą roli. Wielu mieszkańców wsi zatrudnionych na umowę o pracę dojeżdża do pracy do pobliskich Kobiel Wielkich, Radomska czy też Bełchatowa.

Aktywność gospodarcza

We wsi Przydatki Przybyszowskie zarejestrowanych jest 9 aktywnych działalności gospodarczych. Mieszkańcy skupieni są wokół prowadzonego przez siebie gospodarstwa i zajmują się jak wskazano

wyżej, głównie rolnictwem. Część z nich zatrudniona jest w przedsiębiorstwach znajdujących się w pobliskich miejscowościach. Niechęć do podejmowania działalności gospodarczej wynika z trudności prowadzenia takiego przedsięwzięcia na obszarach wiejskich dających mniejsze szanse i możliwości rozwoju niż w dużych aglomeracjach.

Tabela 4. Ilość aktywnych działalności gospodarczych.

Ilość aktywnych działalności gospodarczych	
Przydatki Przybyszowskie	9

3. Inwentaryzacja zasobów technicznych służących odnowie miejscowości

3.1 Drogi i komunikacja

Drogi

Przez miejscowość Przydatki Przybyszowskie nie przechodzą drogi rangi wojewódzkiej, powiatowej i gminnej. Zlokalizowana są natomiast dwie drogi lokalne. Droga lokalna przebiegająca przez miejscowości Przybyszów – Przydatki Przybyszowskie o całkowitej długości 1.61 km. Druga droga lokalna przebiegająca przez miejscowości Kobiela Wielkie – Przydatki Przybyszowskie o całkowitej długości 1.813km.

Stan dróg oceniany jest jako dostateczny. Na bieżąco prowadzone są niezbędne prace modernizacyjne.

Komunikacja

Komunikacje w miejscowości stanowi transport organizowany przez Gminę w zakresie dowozu dzieci i młodzieży do szkół w Kobielach Wielkich. Komunikacja we wsi Przydatki Przybyszowskie opiera się głównie na transporcie prywatnym, praktycznie w każdym gospodarstwie znajduje się auto, którym mieszkańcy przemieszczają się według swoich potrzeb.

3.2 Obiekty i tereny

W miejscowości nie występują skwery, ścieżki rowerowe i rynki. Przez teren miejscowości nie przebiega szlak pieszy ani rowerowy.

3.3 Gazyfikacja i ciepłownictwo

Przez miejscowość Przydatki Przybyszowskie nie przebiega sieć gazowa ani ciepłownicza.

Mieszkańcy we własnym zakresie doprowadzają ogrzewanie do swoich gospodarstw. Domy są w większości wyposażone w piece centralnego ogrzewania. Dominującym surowcem energetycznym w miejscowości Przydatki Przybyszowskie jest węgiel kamienny oraz jego pochodne (eko-groszek).

3.4 Wodociąg

Cała miejscowość Przydatki Przybyszowskie podłączona jest do sieci wodociągowej. Wszystkie gospodarstwa przyłączone są do jednego ujęcia wody znajdującego się na terenie miejscowości Kobiela Wielkie. Każdy z mieszkańców posiada indywidualny licznik zużycia wody i na jego podstawie uiszcza opłatę za zużyta wodę. Zarządcą sieci wodociągowej jest Zakład Gospodarki Komunalnej w Kobielach Wielkich.

3.5 Kanalizacja i oczyszczanie ścieków

Wieś Przydatki Przybyszowskie na swoim terenie nie posiada sieci kanalizacyjnej. Mieszkańcy posiadają indywidualne szamba betonowe, które opróżniają we własnym zakresie. Wywozem nieczystości z terenu miejscowości zajmuje się najczęściej Zakład Gospodarki Komunalnej w Kobielach Wielkich.

3.6 Gospodarka Odpadami

Wszyscy mieszkańcy Przydatków Przybyszowskich są objęci obowiązkowymi opłatami za wywóz odpadów. Gmina w wyniku przetargu dokonała wyboru firmy odpowiedzialnej za wywóz odpadów na terenie całej JST. Wśród mieszkańców wsi dominują gospodarstwa domowe, które dokonują segregacji odpadów (ok. 70% w całej gminie).

Odpady zmieszane składowane są w pojemnikach dostarczonych przez firmę zajmującą się wywozem odpadów. Odbierane są co cztery tygodnie. Odpady selektywne przechowywane są w biodegradowalnych workach jednorazowego użytku. Papier, plastik i metale odbierane są raz w miesiącu, natomiast szkło raz na trzy miesiące.

3.7 Elektroenergetyka

Cała miejscowości Przydatki Przybyszowskie objęta jest siecią elektryczną. Indywidualnie do każdego z gospodarstw domowych doprowadzone jest przyłącze elektryczne. Głównym dostawcą energii elektrycznej jest Polska Grupa Energetyczna PGE S.A.

4. Analiza SWOT

SILNE STRONY	SŁABE STRONY
<ul style="list-style-type: none"> • przynależność do prężnie rozwijającej się Gminy Kobiela Wielkie; • podłączenie do sieci wodociągowej; • rozprowadzona sieć elektryczna; • segregacja odpadów w Gminie, co świadczy 	<ul style="list-style-type: none"> • wysoki poziom bezrobocia; • zły bądź dostateczny stan dróg wewnętrznych; • brak prowadzonej działalności gospodarczej;

<p>o odpowiedzialnym podejściu do ochrony środowiska.</p>	<ul style="list-style-type: none"> • brak transportu zbiorowego; • brak skwerów, ścieżek rowerowych; • brak kanalizacji; • niski poziom wykształcenia mieszkańców; • zły stan technicznych niektórych budynków mieszkalnych; • tradycyjne rolnictwo z rozdrobnionymi gospodarstwami; • brak sieci gazu ziemnego; • konieczność przemieszczania się pomiędzy miejscowościami;
<p>SZANSE</p>	<p>ZAGROŻENIA</p>
<ul style="list-style-type: none"> • rozwój infrastruktury i kapitału ludzkiego dzięki środkom unijnym; • rozrywka dla dzieci, bezpieczne miejsce do zabawy, możliwość wypoczynku, spędzania wolnego czasu; • sprzyjająca polityka regionalna dla rozwoju obszarów wiejskich • doksztalcanie mieszkańców - kursy • ożywienie gospodarcze dzięki modernizacji głównych ciągów komunikacyjnych; • poprawa estetyki miejscowości. 	<ul style="list-style-type: none"> • słaba sytuacja materialna mieszkańców; • zły wizerunek miejscowości; • negatywna ocena miejscowości, zły wygląd; • straty majątkowe oraz utrudnienia dla mieszkańców; • wysokie nakłady na wyjazdy do innej pobliskiej miejscowości; • emigracja młodych ludzi; • starzenie się społeczeństwa; • wzrost zagrożenia patologia społeczną.

5. Wizja Rozwoju Miejscowości

W oparciu o przeprowadzoną analizę SWOT opracowano wizję rozwoju miejscowości ujętą w obszarach priorytetowych:

- infrastruktura,
- turystyka i rekreacja,
- ochrona środowiska,
- kapitał społeczny i ludzki.

Infrastruktura

Cel – nowoczesna i funkcjonalna infrastruktura użyteczności publicznej wizytówką miejscowości Przydatki Przybyszowskie.

Zadania – remonty i modernizacja infrastruktury drogowej w Przydatkach Przybyszowskich.

Turystyka i rekreacja

Cel – Wykorzystanie i promocja potencjału turystycznego miejscowości Przydatki Przybyszowskie.

Zadania – budowa placu zabaw, budowa siłowni zewnętrznej, promocja walorów turystycznych miejscowości, zagospodarowanie przestrzeni publicznej.

Ochrona środowiska

Cel – Propagowanie proekologicznych rozwiązań w obszarze funkcjonowania gospodarstw domowych.

Zadania – budowa ekologicznych przydomowych oczyszczalni ścieków, promocja postaw proekologicznych.

Kapitał społeczny i ludzki

Cel – Aktywna społeczność partnerem dla samorządu w podejmowaniu działań na rzecz rozwoju miejscowości Przydatki Przybyszowskie.

Zadania – organizowanie kursów i szkoleń dla mieszkańców, organizowanie imprez kulturalnych, tj.: Dzień Dziecka, Dzień Seniora, Dożynki.

Niniejszy Plan Odnowy Miejscowości Przydatki Przybyszowskie zakłada realizację kilku zadań w przeciągu 7 lat. Meritum tych zadań jest budowa przydomowych oczyszczalni ścieków oraz inwestycja w infrastrukturę drogową wsi. Brak dobrej jakości drogi dojazdowej mieszkańcy wskazują jako główny problem hamujący rozwój wsi. Ważne dla podniesienia jakości życia mieszkańców i poprawy warunków bytowych jest inwestycja w przydomowe oczyszczalnie ścieków. Jest to działanie służące poprawie środowiska a także podnoszące bezpieczeństwo jego użytkowników. Indywidualna oczyszczalnia ścieków jest pod względem wygody doskonałą alternatywą dla szamba. Jest wygodna i tania w eksploatacji ponieważ pozwala zapomnieć o konieczności systematycznego wywożenia ścieków i związanych z tym wydatkach. Nie wymaga absorbujących zabiegów konserwacyjnych. Eksploatacja szamba jest znacznie droższa niż utrzymanie indywidualnej oczyszczalni. Ekologiczna, gdyż zanieczyszczenia znajdujące się w ściekach poddane naturalnym procesom biologicznym rozkładają się w niej do postaci prostych związków mineralnych nieszkodliwych dla środowiska. Jest również bezpieczna w eksploatacji i nie stanowi żadnego zagrożenia dla indywidualnych ujęć wody.

Istotne jest również pobudzenie aktywności środowisk lokalnych oraz rozpoczęcie współpracy na rzecz rozwoju i promocji wartości związanych z miejscową specyfiką społeczną i kulturową.

Realizacja niniejszego Planu ma służyć poprawie warunków życia mieszkańców, integracji społeczności lokalnej, większemu zaangażowaniu w sprawy wsi, zagospodarowaniu wolnego czasu dzieci i młodzieży oraz rozwojowi organizacji społecznych.

6. Charakterystyka planowanych zadań w perspektywie 7 lat od dnia przyjęcia dokumentu

Lp.	Nazwa zadania	Okres realizacji	Zakres zadania	Cel/oczekiwanie	Wartość szacunkowa	Źródła finansowania
ZADANIA INFRASTRUKTURALNE						
1.	Budowa przydomowych oczyszczalni ścieków	2016 - 2022	Budowa ekologicznych przydomowych oczyszczalni ścieków w zastępstwie szamb betonowych	<ul style="list-style-type: none"> poprawa warunków życia mieszkańców, wdrożenie ekologicznych rozwiązań 	80 000,00 zł.	Środki zewnętrzne, środki własne, budżet gminy
2.	Budowa siłowni zewnętrznej	2016 - 2022	Budowa siłowni zewnętrznej dla dzieci, młodzieży i dorosłych mieszkańców wsi	<ul style="list-style-type: none"> zaspokojenie potrzeb społecznych 	40 000,00 zł.	Środki własne, budżet gminy, środki zewnętrzne
3.	Budowa placu zabaw	2016 - 2022	Budowa placu zabaw dla najmłodszych	<ul style="list-style-type: none"> zaspokojenie potrzeb społecznych 	50 000,00 zł.	Środki własne, budżet gminy, środki zewnętrzne
4.	Remonty i modernizacja infrastruktury drogowej	2016 - 2022	Budowa i naprawa infrastruktury drogowej	<ul style="list-style-type: none"> poprawa warunków życia mieszkańców, poprawa stanu bezpieczeństwa, wzrost atrakcyjności miejscowości 	45 000,00 zł.	Środki własne, budżet gminy, środki zewnętrzne
ZADANIA AKTYWIZUJĄCE SPOŁECZNOŚĆ LOKALNĄ						
5.	Organizacja kursów i szkoleń dla mieszkańców	2016 - 2022	Szkolenia z zakresu obsługi komputera, Internetu, florystyki, itp.	<ul style="list-style-type: none"> aktywizacja mieszkańców, podtrzymanie więzi społecznych, samodoskonalenie umiejętności 	20 000,00 zł.	Środki własne, budżet gminy, środki zewnętrzne
6.	Organizowanie imprez kulturalnych, tj.: Dzień Dziecka, Dzień Seniora, Dożynki	2016 - 2022	Organizacja imprez integracyjnych przy współpracy z urzędem gminy	<ul style="list-style-type: none"> kultywowanie tradycji 	12 000,00 zł.	Środki własne, budżet gminy, środki zewnętrzne

7. Zarządzanie i wdrażanie Planu Odnowy Miejscowości

Plan Odnowy Miejscowości Przydatki Przybyszowskie na lata 2016-2022 jest dokumentem o charakterze strategicznym, który umożliwi ubieganie się o pomoc finansową na przedsięwzięcia kwalifikujące się m.in. do dofinansowania ze środków Unii Europejskiej oraz środków krajowych.

Niniejszy dokument ma charakter otwarty, w zależności od potrzeb społecznych oraz możliwości finansowych będzie on weryfikowany i aktualizowany. Jego zdecentralizowany i lokalny charakter umożliwia udział wszystkich mieszkańców w jego realizacji i aktualizacji. Takie podejście daje gwarancję jak najpełniejszego zrealizowania zawartej w planie misji rozwoju i odnowy miejscowości.

Odpowiedzialnym za realizację Planu Odnowy Miejscowości Przybyszów będzie Wójt Gminy. Wsparcie procesu wdrażania Planu Odnowy Miejscowości będzie spoczywało na Organach Sołeckich. Rada i sołtys będą odpowiedzialni za zarządzanie i koordynację konkretnych zadań inwestycyjnych założonych w Planie Odnowy Miejscowości.

Organizacja wdrażania Planu Odnowy Miejscowości to proces ciągły i będzie wymagać systematyczności, stąd też ważne, by odbywały się cykliczne dobrze przygotowane spotkania robocze wszystkich osób zaangażowanych w proces. Gmina zapewni możliwość zapoznania się z opracowanym dokumentem wszystkim mieszkańcom Przydatków Przybyszowskich poprzez udostępnienie Planu Odnowy Miejscowości na stronie internetowej Gminy Kobbiele Wielkie. Działanie to będzie służyło:

- podniesieniu poziomu zaufania wśród mieszkańców,
- zapewnieniu bieżącej informacji na temat realizacji planu,
- zapewnieniu możliwości monitorowania zgodności realizacji z ustaleniami.

Postęp w realizacji Planu Odnowy Miejscowości będzie oceniany raz do roku na zebraniach wiejskich. W razie potrzeby przeprowadzać się będzie aktualizację dokumentu.

Przed zakończeniem każdej kolejnej kadencji samorządu lokalnego powyższy zespół ludzi sporządzi sprawozdanie z realizacji Planu Odnowy Miejscowości, które przedstawione zostanie do wiadomości mieszkańcom wsi, Radnym Gminy Kobbiele Wielkie i Wójtowi gminy.

Wdrożenie Planu Odnowy Miejscowości Przydatków Przybyszowskich rozpocznie się poprzez wprowadzenie go w życie uchwałą Zebrania Wiejskiego a następnie na sesji Rady Gminy Kobbiele Wielkie.

8. Zgodność Planu Odnowy Miejscowości z dokumentami wyższego rzędu

Plan Odnowy Miejscowości Przydatki Przybyszowskie, opracowany został na podstawie opinii zebranych wśród społeczność wsi. Plan Odnowy Miejscowości zawiera układ priorytetów rozwojowych, celów i konkretnych projektów do realizacji przez siedem lat, tj. 2016-2022.

Działania zaplanowane w miejscowości Przydatki Przybyszowskie pozwolą zaspokoić potrzeby społeczne mieszkańców – przede wszystkim dzieci i młodzieży, umożliwią wzrost atrakcyjności gminy oraz integrację społeczności lokalnej. Realizacja tych planów wymaga jednak współpracy wszystkich podmiotów zainteresowanych rozwojem gminy w celu osiągnięcia założonych celów. Rozwój wsi bezpośrednio wpłynie na wizerunek gminy Kobiele Wielkie i powiatu radomszczańskiego a także będzie zgodny z polityką rozwoju na każdym szczeblu podziału administracyjnego w Polsce.

Cele i działania określone do realizacji w ramach Planu Odnowy Miejscowości Przydatki Przybyszowskie są komplementarne z innymi celami i działaniami określonymi w dokumentach wyższego rzędu. Cele zawarte w Planie Odnowy Miejscowości są zgodne z zapisami zawartymi w „Strategii Rozwoju Województwa Łódzkiego 2020” oraz „Strategią Rozwoju Powiatu Radomszczańskiego 2020”.

9. Podsumowanie

Plan Odnowy Miejscowości Przydatki Przybyszowskie na lata 2016-2022 jest jednym z najważniejszych elementów odnowy wsi, jej rozwoju oraz poprawy warunków pracy i życia mieszkańców. Plan Odnowy Miejscowości jest dokumentem strategicznym określającym rozwój wsi w sferze społeczno - gospodarczej, poprzez realizację określonych zadań obejmujących sfery społeczne, gospodarcze czy kulturowe. Plan został opracowany w celu stworzenia całościowej wizji rozwoju miejscowości, uwzględniającej czynniki zewnętrzne i wewnętrzne wpływające na możliwość realizacji planowanych działań oraz umożliwienia beneficjentom pozyskania środków zewnętrznych na realizację zadań.

Sporządzenie i uchwalenie dokumentu stanowi warunek konieczny przy aplikowaniu o środki finansowe w ramach „Programu Rozwoju Obszarów Wiejskich 2014-2020”, jak również stanowić będzie wytyczne dla władz Gminy Kobiele Wielkie przy opracowaniu kierunków rozwoju poszczególnych miejscowości.

Celem poddziałania „Wsparcie inwestycji związanych z tworzeniem, ulepszaniem lub rozbudową wszystkich rodzajów małej infrastruktury, w tym inwestycji w energię odnawialną i w oszczędzanie energii”, do którego aplikuje Gmina Kobbiele Wielkie, jest Wspieranie lokalnego rozwoju na obszarach wiejskich. Przedsięwzięcie umożliwi budowę przydomowych oczyszczalni ścieków, dzięki czemu zaspokojone zostaną potrzeby lokalnej społeczności oraz wzrośnie komfort życia mieszkańców miejscowości a także zostaną propagowane działania proekologiczne.

Opracowany Plan Odnowy Miejscowości zakłada w przeciągu 7 najbliższych lat realizację kilku zadań zaprezentowanych w 6 części niniejszego opracowania:

- Budowa przydomowych oczyszczalni ścieków;
- Budowa siłowni zewnętrznej;
- Budowa placu zabaw;
- Remonty i modernizacja infrastruktury drogowej;
- Organizacja kursów i szkoleń dla mieszkańców
- Organizowanie imprez kulturalnych, tj.: Dzień Dziecka, Dzień Seniora, Dożynki

Istotą tych zadań jest pobudzenie aktywności środowiska lokalnych oraz rozwój infrastrukturalny wsi umożliwiający poprawę komfortu życia mieszkańców oraz zapewnienie odpowiednich warunków do rozwoju we wszystkich sferach życia mieszkańców wsi oraz całej miejscowości.

Zakładane cele Planu przewidują zatem zwiększenie poziomu lokalnego rozwoju na obszarach wiejskich, w tym wzrost znaczenia miejscowości jako lokalnego ośrodka rozwoju kultury i turystyki.

Realizacja Planu Odnowy Miejscowości ma także służyć integracji społeczności lokalnej, zwiększeniu kompetencji i umiejętności zawodowych i społecznych mieszkańców, większemu zaangażowaniu wolnego czasu dzieci i młodzieży oraz rozwoju organizacji społecznych.

Zapisy ujęte w Planie Odnowy Miejscowości Przydatki Przybyszowskie są zgodne z zapisami zawartymi w „Strategii Rozwoju Województwa Łódzkiego 2020” oraz „Strategią Rozwoju Powiatu Radomszczańskiego 2020”.