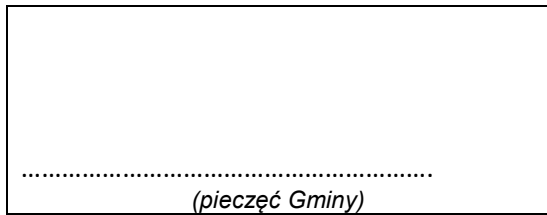



Załącznik do Uchwały Nr XX/156/2016
Rady Gminy Kobiełe Wielkie
z dnia 29 grudnia 2016 roku



PLAN ODNOWY MIEJSCOWOŚCI ORZECHÓWEK NA LATA 2016 -2022



Spis treści

	Spis treści	2
	Wstęp	3
1.	Ogólna charakterystyka miejscowości	4
1.1	Położenie	4
1.2	Historia	5
1.3	Powierzchnia	5
1.4	Ludność	5
2.	Inwentaryzacja zasobów społecznych służących odnowie miejscowości ..	5
2.1	Szkolnictwo	5
2.2	Kultura, sport i turystyka	6
2.3	Gospodarka i rolnictwo	7
3.	Inwentaryzacja zasobów technicznych służących odnowie miejscowości	7
3.1	Drogi i komunikacja	7
3.2	Obiekty i tereny	8
3.3	Gazyfikacja i ciepłownictwo	8
3.4	Wodociąg	8
3.5	Kanalizacja i oczyszczanie ścieków	8
3.6	Gospodarka odpadami	8
3.7	Elektroenergetyka	9
4.	Analiza SWOT	9
5.	Wizja Rozwoju Miejscowości	10
6.	Charakterystyka planowanych zadań w perspektywie 7 lat od dnia przyjęcia dokumentu	12
7.	Zarządzanie i wdrażanie Planu Odnowy Miejscowości	14
8.	Zgodność Planu Odnowy Miejscowości z dokumentami wyższego rzędu	15
9.	Podsumowanie	15

Wstęp

Rozwój i odnowa obszarów wiejskich stanowi bardzo istotne wyzwanie rozwojowe. Odnowa wsi daje możliwość indywidualnego podejścia wynikającego z indywidualności każdej wsi. Elementem spajającym wszystkie przedsięwzięcia, charakterystycznym dla tego procesu, jest współdecydowanie mieszkańców wsi w sprawach kierunków rozwoju ich miejscowości.

Plan Odnowy Miejscowości Orzechówek został opracowany na lata 2016–2022. Podstawową jego część stanowi opis zasobów wsi i tkwiącego w niej potencjału oraz możliwości organizacyjnych mieszkańców. Na tej podstawie przeprowadzona została analiza słabych i mocnych stron miejscowości oraz analiza szans i zagrożeń jej rozwoju. Wyniki analizy pozwoliły na określenie kierunków rozwoju miejscowości, wyznaczenie priorytetów oraz wyszczególnienie zadań, które w ich ramach będą realizowane.

Główne funkcje, jakie pełni Orzechówek to przede wszystkim funkcje mieszkalne, kulturalne, usługowe i rolnicze. Pod tym kątem były też ustalane priorytety i kierunki rozwoju miejscowości. Głównym celem Planu Odnowy Miejscowości Orzechówek jest zapewnienie zrównoważonego rozwoju obszaru wiejskiego poprzez przeciwdziałanie marginalizacji społecznej i ekonomicznej wsi. Zaplanowane do realizacji projekty będą pozytywnie oddziaływać na zaspokojenie potrzeb gospodarczych, społecznych i kulturalnych mieszkańców wsi, zapewnią poprawę infrastruktury technicznej miejscowości, pobudzą do nowych działań, w tym proekologicznych a także wzmocnią potencjał i rozwój mieszkańców miejscowości.

Plan Odnowy Miejscowości Orzechówek jest zgodny z Planem Rozwoju Lokalnego Gminy Kobiełe Wielkie, wraz z którym wpisuje się w programy strategiczne i planistyczne regionu.

Poniższym Planem Odnowy Miejscowości Orzechówek objęta została jedna miejscowość. Plan Odnowy Miejscowości Orzechówek jest dokumentem otwartym stwarzającym możliwość aktualizacji w zależności od potrzeb społecznych i uwarunkowań finansowych. Oznacza to, że zawarty w nim wykaz zadań ma charakter otwarty, który może być zmieniany w zależności od wdrażania i dostępności środków pochodzących z funduszy Unii Europejskiej.

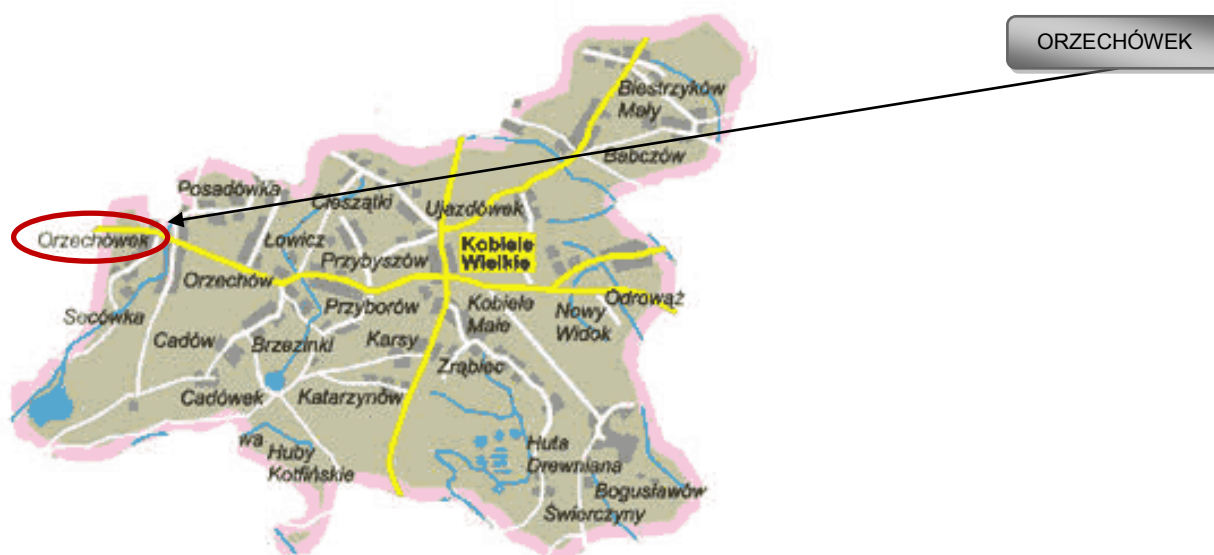
Opracowanie i uchwalenie Planu Odnowy Miejscowości stanowi też niezbędny warunek do możliwości ubiegania się o środki finansowe w ramach „Programu Rozwoju Obszarów Wiejskich 2014-2020”, jak również z innych programów operacyjnych realizowanych na terenie województwa łódzkiego

1. Ogólna charakterystyka miejscowości

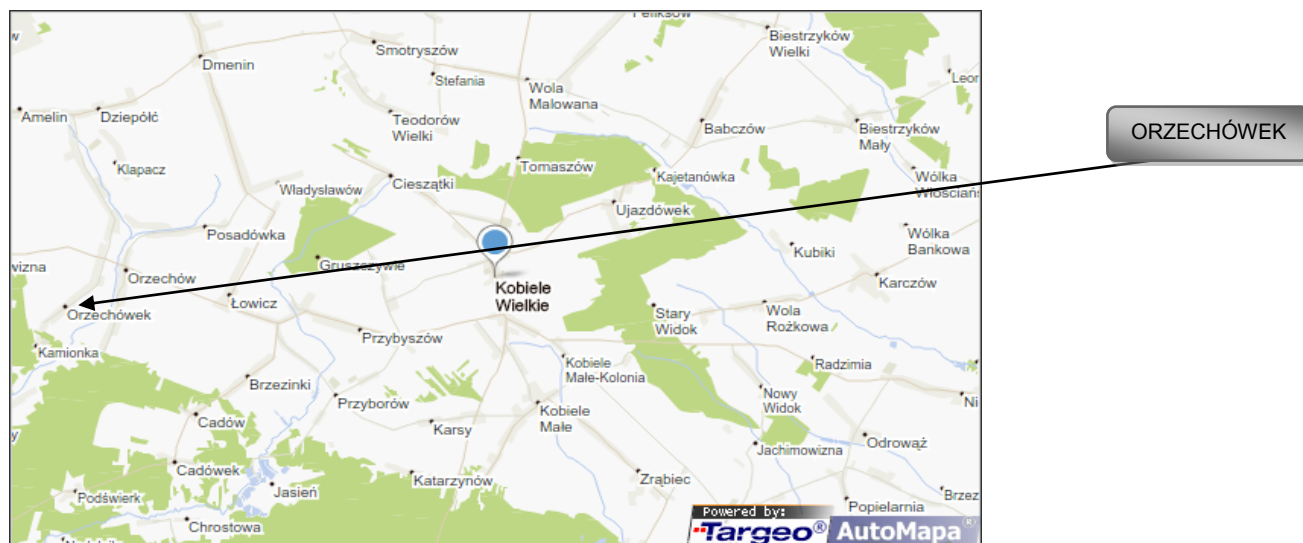
1.1 Położenie

Orzechówek to jedna z 4 miejscowości należących do sołectwa Orzechówek w Gminie Kobiełe Wielkie. Obok Orzechówka do niniejszego sołectwa należą: Kamionka, Rozpęd i Wrony. Orzechówek znajduje się w południowej części województwa łódzkiego, w powiecie radomszczańskim. Orzechówek oddalony jest od miasta Radomska będącego stolicą powiatu o ok. 8 kilometrów. W latach 1975-1998 miejscowość, jak i cała gmina należała do województwa piotrkowskiego.

Mapa 1. Gmina Kobiełe Wielkie i umiejscowienie Orzechówek.



Mapa 2. Umiejscowienie Gminy Kobiełe Wielkie oraz Orzechówek.



1.2 Historia

O miejscowości Orzechówek brak jest udokumentowanych danych historycznych. Jedyną formą, która ma charakter historyczny to opowiadania o wsi przekazywane z pokolenia na pokolenie.

1.3 Powierzchnia

Brak jest dostępnych danych na temat szczegółowej powierzchni miejscowości Orzechówek.

1.4 Ludność

Wieś Orzechówek jest zamieszkiwana przez 211 osób. W tym 108 kobiet i 103 mężczyzn. Udział populacji w miejscowości Orzechówek pod względem płci kształtuje się zatem następująco: 51% kobiet i 49% mężczyzn.

2. Inwentaryzacja zasobów społecznych służących odnowie miejscowości

2.1 Szkolnictwo

Szkoła na wsi, obok innych urządzeń infrastruktury społecznej, sieci drogowej i telekomunikacyjnej (oraz jej pochodnych) spełnia ważną rolę kulturową, przyczynia się do zachowania pewnego poziomu cywilizacyjnego. Zwłaszcza na wsi, gdzie przez wiele stuleci system wychowawczy społeczności wiejskiej funkcjonował i kształtował młodych ludzi według tradycyjnych wzorów osobowych, w których szczególnie podkreślane były kult ziemi, zamiłowanie do pracy na roli i poszanowania ściśle określonych norm społeczno - moralnych.

Na przestrzeni wielu lat w szkolnictwie dochodziło do wielu zmian. Szkoły wiejskie wielokrotnie zmieniały swą strukturę, były likwidowane, przekształcane, zmniejszał się stopień organizacyjny innych, tworzono ponownie szkoły na wzór szkół zbiorczych (przewożąc dzieci do szkół większych).

Na terenie wsi Orzechówek nie funkcjonuje żadna placówka oświatowa. Jednakże, dzieci i młodzież zapewniony mają dostęp do oświaty przez Gminę Kobbiele Wielkie, gdzie mają możliwość uczestnictwa w zajęciach dodatkowych, kształcenia przez wykwalifikowanych nauczycieli oraz nabywania nowych umiejętności, rozwijania talentów oraz wyrównywania swoich szans edukacyjnych.

Dzieci w wieku 5-12 lat uczęszczają do Publicznej Szkoły Podstawowej w Orzechowie, z którą Orzechówek graniczy administracyjnie.

Zdjęcie 1. PSP w Orzechowie.



Gmina natomiast zapewnia dojazd uczniów do Publicznego Gimnazjum w Kobielach Wielkich.

Zdjęcie 2. PG w Kobielach Wielkich.



2.2 Kultura, sport i turystyka

We wsi Orzechówek znajduje się Świetlica Wiejska, w której mieszkańcy mają możliwość spędzania czasu wolnego, rekreacji, rozwijania zainteresowań. Świetlica wchodzi w skład Gminnego Ośrodka Kultury i Sportu w Kobielach Wielkich. Świetlica służy także integracji lokalnej społeczności. Stanowi również miejsce spotkań i działań na rzecz rozwoju kultury i edukacji. Świetlica wiejska jest jedynym miejscem w Brzezinkach pełniącym jednocześnie centrum kultury, w którym organizowany jest czas wolny dla dzieci i młodzieży, dorosłych a także starszych pokoleń. Łączy w sobie elementy miejsca przeznaczonego do wypoczynku i relaksu jak również płaszczyzny do spotkań, zebrań i działań edukacyjno – kulturalnych. Świetlica w Orzechówku służy zaspokajaniu potrzeb kulturalnych mieszkańców oraz upowszechniania kultury lokalnej.

2.3 Gospodarka i rolnictwo

Rolnictwo

Rolnictwo odgrywa dużą rolę wśród mieszkańców Orzechówka, jak i całej gminy Kobieli Wielkie. Mieszkańcy wsi zajmują się głównie produkcją zboża. Dla większości gospodarzy uprawa roślin i hodowla zwierząt ma znacznie podstawowe i głównie wykorzystywana jest na własne potrzeby. Przyczyną takiego stanu rzeczy jest duże rozdrobnienie gospodarstw oraz niska rentowność produkcji rolniczej. Ponadto w większości rolnictwem zajmują się osoby w wieku poprodukcyjnym, związani emocjonalnie w uprawą roli. Wielu mieszkańców wsi zatrudnionych na umowę o pracę dojeżdża do pracy do pobliskich Kobieli Wielkich, Radomska czy też Bełchatowa.

Aktywność gospodarcza

W miejscowości zarejestrowano 18 aktywnych działalności gospodarcze. Mieszkańcy Orzechówka zajmują się jak wskazano wyżej, głównie rolnictwem. Część z nich zatrudniona jest w przedsiębiorstwach znajdujących się w pobliskich miejscowościach. Pod względem liczby zarejestrowanych działalności Orzechówek zajmuje trzecie miejsce w gminie, po Kobieliach Wielkich i Orzechowie. Jednakże, znaczna część mieszkańców nie podejmuje ryzyka prowadzenia działalności gospodarczej w Orzechówku. Wynika to głównie z trudności prowadzenia działalności gospodarczej na obszarach wiejskich dających mniejsze szanse i możliwości rozwoju niż w dużych aglomeracjach.

Tabela 3. Ilość aktywnych działalności gospodarczych.

Ilość aktywnych działalności gospodarczych	
Orzechówek	18

3. Inwentaryzacja zasobów technicznych służących odnowie miejscowości

3.1 Drogi i komunikacja

Drogi

Przez miejscowość Orzechówek nie przebiega droga rangi wojewódzkiej. natomiast przebiega droga powiatowa oznaczona numerem 3934E oraz droga powiatowa o numerze 3933E, ciąg komunikacyjny stanowi również droga gminna oznaczona numerem 112205E przebiegająca przez miejscowości Orzechówek – Rozpęd – Wrony – gr. gm. Radomsko – Kolonia Ojrzeń. Całkowita długość drogi wynosi 4.113 km.

Stan drogi oceniamy jest jako dostateczny. Na bieżąco prowadzone są prace naprawcze i modernizacyjne.

Komunikacja

Komunikacje w miejscowości stanowi transport organizowany przez Gminę w zakresie dowozu dzieci i młodzieży do szkół w Kobieliach Wielkich. Komunikacja we wsi Orzechówek opiera się głównie na

transporcie prywatnym, praktycznie w każdym gospodarstwie znajduje się auto, którym mieszkańcy przemieszczają się według swoich potrzeb.

3.2 Obiekty i tereny

W miejscowości nie występują skwery, ścieżki rowerowe i rynki. Przez teren miejscowości nie przebiega szlak pieszy ani rowerowy.

3.3 Gazyfikacja i ciepłownictwo

Przez miejscowość Orzechówek nie przebiega sieć ciepłownicza. Mieszkańcy przyłączeni są natomiast do sieci gazowniczej, która umożliwi im ogrzewanie swoich gospodarstw domowych. Domy są w większości wyposażone w piece centralnego ogrzewania. Mieszkańcy ogrzewają swoje domy wykorzystując przyłącze gazowe bądź korzystając z pieców na węgiel kamienny oraz jego pochodne (eko-groszek).

3.4 Wodociąg

Cała wieś jest objęta siecią wodociągową. Wszyscy mieszkańcy Orzechówka mają indywidualne przyłącza i korzystają z ujęcia wody w miejscowości Orzechów. Opłaty dokonywane są na podstawie rzeczywistego zużycia wody określonego zgodnie z pomiarem z liczników wody. Siecią wodociągową w Gminie zarządza Zakład Gospodarki Komunalnej w Kobielach Wielkich.

3.5 Kanalizacja i oczyszczanie ścieków

Na terenie miejscowości nie ma sieci kanalizacyjnej ani oczyszczalni ścieków. Ścieki wytwarzane przez mieszkańców są składowane w indywidualnych szambach betonowych znajdujących się na terenie każdego z domostw. Mieszkańcy opróżniają szamba we własnym zakresie. Na terenie Gminy Kobile Wielkie, jednostką zajmująca się wywozem nieczystości jest m.in. Zakład Gospodarki Komunalnej w Kobielach Wielkich.

3.6 Gospodarka odpadami

W miejscowości Orzechówek wszyscy mieszkańcy są objęci obowiązkowymi opłatami za wywóz odpadów. Gmina w wyniku przetargu dokonała wyboru firmy odpowiedzialnej za wywóz odpadów na terenie całej gminy Kobile Wielkie. W całej gminie odpady segreguje ok. 70% mieszkańców.

Odpady zmieszane składowane są w pojemnikach dostarczonych przez firmę zajmującą się wywozem odpadów. Odbierane są co cztery tygodnie. Odpady selektywne przechowywane są w biodegradowalnych workach jednorazowego użytku. Papier, plastik i metale odbierane są raz w miesiącu, natomiast szkło raz na trzy miesiące.

3.7 Elektroenergetyka

Cały obszar sołectwa Orzechówka objęty jest siecią elektroenergetyczną. Do każdego gospodarstwa doprowadzone jest przyłącze elektryczne o mocy zgodnej z potrzebami jego użytkowników. Głównym dostawcą energii elektrycznej we wsi jest PGE Polska Grupa Energetyczna.

4. Analiza SWOT

SILNE STRONY	SŁABE STRONY
<ul style="list-style-type: none"> • przynależność do prężnie rozwijającej się Gminy Kobile Wielkie; • obecność świetlicy wiejskiej; • podłączenie do sieci wodociągowej; • rozproszona sieć elektryczna; • aktywna, zorganizowana i otwarta społeczność lokalna; • brak uciążliwego przemysłu; 	<ul style="list-style-type: none"> • wysoki poziom bezrobocia; • zły lub dostateczny stan dróg wewnętrznych; • brak transportu zbiorowego; • brak skwerów, ścieżek rowerowych; • brak kanalizacji; • niski poziom wykształcenia mieszkańców; • zły stan technicznych niektórych budynków mieszkalnych; • tradycyjne rolnictwo z rozdrobnionymi gospodarstwami; • brak sieci gazu ziemnego; • konieczność przemieszczania się pomiędzy miejscowościami;
SZANSE	ZAGROŻENIA
<ul style="list-style-type: none"> • rozwój infrastruktury i kapitału ludzkiego dzięki środkom unijnym; • aktywność podmiotów gospodarczych, co świadczy o możliwości rozwoju przedsiębiorczości; • potencjał mieszkańców wsi (twórczy, manualny); • rozrywka dla dzieci, bezpieczne miejsce do zabawy, możliwość wypoczynku, spędzania wolnego czasu; • ożywienie gospodarcze dzięki modernizacji 	<ul style="list-style-type: none"> • zła sytuacja materialna mieszkańców wsi; • zły wizerunek miejscowości; • negatywna ocena miejscowości, zły wygląd; • straty majątkowe oraz utrudnienia dla mieszkańców; • duże wydatki na wyjazdy do innej miejscowości; • emigracja młodych ludzi; • wzrost zagrożenia patologią społeczną; • starzenie się społeczeństwa.

głównych ciągów komunikacyjnych;

- poprawa estetyki miejscowości.

5. Wizja Rozwoju Miejscowości

W oparciu o przeprowadzoną analizę SWOT opracowano wizję rozwoju miejscowości ujętą w obszarach priorytetowych:

- infrastruktura,
- turystyka i rekreacja,
- ochrona środowiska,
- kapitał społeczny i ludzki.

Infrastruktura

Cel – nowoczesna i funkcjonalna infrastruktura użyteczności publicznej wizytówką miejscowości Orzechówek.

Zadania – remonty i modernizacja infrastruktury drogowej w Orzechówku.

Turystyka i rekreacja

Cel – Wykorzystanie i promocja potencjału turystycznego miejscowości Orzechówek.

Zadania – budowa placu zabaw, budowa siłowni zewnętrznej, promocja walorów turystycznych miejscowości, zagospodarowanie przestrzeni publicznej.

Ochrona środowiska

Cel – Propagowanie proekologicznych rozwiązań w obszarze funkcjonowania gospodarstw domowych.

Zadania – budowa ekologicznych przydomowych oczyszczalni ścieków, promocja postaw proekologicznych.

Kapitał społeczny i ludzki

Cel – Aktywna społeczność partnerem dla samorządu w podejmowaniu działań na rzecz rozwoju miejscowości Orzechówek.

Zadania – organizowanie kursów i szkoleń dla mieszkańców, organizowanie imprez kulturalnych, tj.: Dzień Dziecka, Dzień Seniora, Dożynki.

Niniejszy Plan Odnowy Miejscowości Orzechówek zakłada realizację kilku zadań w przeciągu 7 lat. Meritum tych zadań jest budowa przydomowych oczyszczalni ścieków oraz inwestycja w infrastrukturę drogową wsi. Brak dobrej jakości drogi dojazdowej mieszkańcy wskazują jako główny problem hamujący rozwój wsi. Ważne dla podniesienia jakości życia mieszkańców i poprawy warunków bytowych jest inwestycja w przydomowe oczyszczalnie ścieków. Indywidualna oczyszczalnia ścieków jest pod względem wygody doskonałą alternatywą dla szamba. Eksploatacja szamba jest znacznie droższa niż utrzymanie indywidualnej oczyszczalni. Zalety przydomowej oczyszczalni ścieków:

- wygodna i tania w eksploatacji - pozwala zapomnieć o konieczności systematycznego wywożenia ścieków i związanych z tym wydatkach. Nie wymaga absorbujących zabiegów konserwacyjnych,
- ekologiczna - zanieczyszczenia znajdujące się w ściekach poddane naturalnym procesom biologicznym rozkładają się w niej do postaci prostych związków mineralnych nieszkodliwych dla środowiska,
- bezpieczna - gdy jest właściwie dobrana i odpowiednio eksploatowana, opuszczająca ją ciecz może być bez obaw rozsączana do gruntu lub odprowadzana do rzeki albo rowu melioracyjnego. Nie stanowi żadnego zagrożenia dla indywidualnych ujęć wody.

Istotne jest również pobudzenie aktywności środowisk lokalnych oraz rozpoczęcie współpracy na rzecz rozwoju i promocji wartości związanych z miejscową specyfiką społeczną i kulturową.

Zakładane cele Planu Odnowy Miejscowości przewidują wzrost znaczenia Orzechówka, jako ośrodka rozwoju kultury, edukacji i rekreacji. Mieszkańcy Orzechówka są otwarci, aktywni, twórczy i samodzielni w podejmowaniu inicjatyw na rzecz rozwoju swojej miejscowości.

Realizacja niniejszego Planu ma służyć poprawie warunków życia mieszkańców, integracji społeczności lokalnej, większemu zaangażowaniu w sprawy wsi, zagospodarowaniu wolnego czasu dzieci i młodzieży oraz rozwojowi organizacji społecznych.

6. Charakterystyka planowanych zadań w perspektywie 7 lat od dnia przyjęcia dokumenty

Lp.	Nazwa zadania	Okres realizacji	Zakres zadania	Cel/oczekiwanie	Wartość szacunkowa	Zróżła finansowania
ZADANIA INFRASTRUKTURALNE						
1.	Budowa przydomowych oczyszczalni ścieków	2016 - 2022	Budowa ekologicznych przydomowych oczyszczalni ścieków w zastępstwie szamb betonowych	<ul style="list-style-type: none"> poprawa warunków życia mieszkańców, wdrożenie ekologicznych rozwiązań 	140 000,00 zł.	Środki zewnętrzne, środki własne, budżet gminy
2.	Budowa siłowni zewnętrznej	2016 - 2022	Budowa siłowni zewnętrznej dla dzieci, młodzieży i dorosłych mieszkańców wsi	<ul style="list-style-type: none"> zaspokojenie potrzeb społecznych 	40 000,00 zł.	Środki własne, budżet gminy, środki zewnętrzne
3.	Remonty i modernizacja infrastruktury drogowej	2016 - 2022	Budowa i naprawa infrastruktury drogowej	<ul style="list-style-type: none"> poprawa warunków życia mieszkańców, poprawa stanu bezpieczeństwa, wzrost atrakcyjności miejscowości 	40 000,00 zł.	Środki własne, budżet gminy, środki zewnętrzne
4.	Wyposażenie świetlicy wiejskiej	2016 - 2020	Wyposażenie w elementy świetlic (gry planszowe, meble, itp.)	<ul style="list-style-type: none"> rozwój tożsamości społecznej, integracja społeczności wiejskiej, poprawa warunków życia, poprawa estetyki miejscowości 	14 000,00 zł.	Środki własne, budżet gminy, środki zewnętrzne
ZADANIA AKTYWIZUJĄCE SPOŁECZNOŚĆ LOKALNĄ						
5.	Organizacja kursów i szkoleń dla mieszkańców	2016 - 2022	Szkolenia z zakresu obsługi komputera, Internetu, florystyki, itp.	<ul style="list-style-type: none"> aktywizacja mieszkańców, podtrzymanie więzi społecznych, samosdoskonalenie 	20 000,00 zł.	Środki własne, budżet gminy, środki zewnętrzne

Plan Odnowy Miejscowości

				umiejętności		
6.	Organizowanie imprez kulturalnych, tj.: Dzień Dziecka, Dzień Seniora, Dożynki	2016 - 2022	Organizacja imprez integracyjnych przy współpracy z urzędem gminy	<ul style="list-style-type: none">• kultywowanie tradycji	12 000,00 zł.	Środki własne, budżet gminy, środki zewnętrzne

7. Zarządzanie i wdrażanie Planu Odnowy Miejscowości

Plan Odnowy Miejscowości Orzechówka na lata 2016-2022 jest dokumentem o charakterze planowania strategicznego, który umożliwi ubieganie się o pomoc finansową na przedsięwzięcia kwalifikujące się m.in. do dofinansowania ze środków Unii Europejskiej, oraz środków krajowych.

Odpowiedzialnym za jego realizację będzie Wójt Gminy. W celu wsparcia procesu wdrażania Planu Odnowy Miejscowości zostanie zaangażowana Rada sołecka i sołtys Orzechówka. Właściwa realizacja procesu wdrażania Planu wymusza na organach sołeckich podjęcie konkretnych zadań m.in. kontakty z gminą i społecznością lokalną i innymi instytucjami zaangażowanymi w proces realizacji odnowy miejscowości, ustalanie i aktualizowanie harmonogramu prac, zapewnienia bieżącej informacji na temat realizacji planu oraz zapewnienia możliwości monitorowania zgodności realizacji z ustaleniami.

Wdrożenie Planu Odnowy miejscowości Orzechówek odbędzie się zgodnie z przedstawionym poniżej schematem działania:



Plan Odnowy Miejscowości Orzechówek powstający we współpracy z mieszkańcami wsi będzie uchwalony na Zebraniu Wiejskim oraz podjęty uchwałą Rady Gminy a następnie podany do publicznej wiadomości na stronie internetowej gminy Kobiele Wielkie.

Dokument ten w perspektywie działań zaplanowanych na siedem lat będzie stanowił nieodzowne źródło informacji decydując o kierunkach rozwoju wsi oraz obrazując efekty ich realizacji.

Przewiduje się okresową roczną ocenę i aktualizację planowanych działań oraz projektów w ramach konsultacji społecznych. W terminie do 31 grudnia każdego roku nastąpi spotkanie Grupy Odnowy Miejscowości Orzechówek, podczas którego przedstawione zostaną efekty z realizacji Planu Odnowy Miejscowości oraz nastąpi jego ocena w odniesieniu do zakładanych celów i działań strategicznych.

8. Zgodność Planu Odnowy Miejscowości z dokumentami wyższego rzędu

Plan Odnowy Miejscowości Orzechówek, opracowany został na podstawie opinii zebranych wśród społeczność wsi. Plan Odnowy Miejscowości zawiera układ priorytetów rozwojowych, celów i konkretnych projektów do realizacji przez siedem lat, tj. 2016-2022.

Działania zaplanowane w miejscowości Orzechówek pozwolą zaspokoić potrzeby społeczne mieszkańców – przede wszystkim dzieci i młodzieży, umożliwią wzrost atrakcyjności gminy oraz integrację społeczności lokalnej. Realizacja tych planów wymaga jednak współpracy wszystkich podmiotów zainteresowanych rozwojem gminy w celu osiągnięcia założonych celów. Rozwój wsi bezpośrednio wpłynie na wizerunek gminy Kobbiele Wielkie i powiatu radomszczańskiego a także będzie zgodny z polityką rozwoju na każdym szczeblu podziału administracyjnego w Polsce.

Cele i działania określone do realizacji w ramach Planu Odnowy Miejscowości Orzechówek są komplementarne z innymi celami i działaniami określonymi w dokumentach wyższego rzędu. Cele zawarte w Planie Odnowy Miejscowości są zgodne z zapisami zawartymi w „Strategii Rozwoju Województwa Łódzkiego 2020” oraz „Strategią Rozwoju Powiatu Radomszczańskiego 2020”.

9. Podsumowanie

Plan Odnowy Miejscowości Orzechówek na lata 2016-2022 jest jednym z najważniejszych dokumentów o charakterze strategicznym odnoszącym się do odnowy wsi, jej rozwoju oraz poprawy warunków pracy i życia mieszkańców. Sporządzenie i uchwalenie dokumentu stanowi warunek konieczny przy aplikowaniu o środki finansowe w ramach „Programu Rozwoju Obszarów Wiejskich 2014-2020”, jak również stanowić będzie wytyczne dla władz Gminy Kobbiele Wielkie przy opracowaniu kierunków rozwoju poszczególnych miejscowości.

Celem poddziałania „Wsparcie inwestycji związanych z tworzeniem, ulepszaniem lub rozbudową wszystkich rodzajów małej infrastruktury, w tym inwestycji w energię odnawialną i w oszczędzanie energii”, do którego aplikuje Gmina Kobbiele Wielkie, jest Wspieranie lokalnego rozwoju na obszarach wiejskich. Przedsięwzięcie umożliwi budowę przydomowych oczyszczalni ścieków, dzięki czemu zaspokojone zostaną potrzeby lokalnej społeczności oraz wzrośnie komfort życia mieszkańców miejscowości a także zostaną propagowane działania proekologiczne.

Opracowany Plan Odnowy Miejscowości zakłada w przeciągu 7 najbliższych lat realizację kilku zadań zaprezentowanych w 6 części niniejszego opracowania:

- Budowa przydomowych oczyszczalni ścieków;
- Budowa siłowni zewnętrznej;
- Budowa placu zabaw;
- Remonty i modernizacja infrastruktury drogowej;
- Organizacja kursów i szkoleń dla mieszkańców
- Organizowanie imprez kulturalnych, tj.: Dzień Dziecka, Dzień Seniora, Dożynki.

Istotą tych zadań jest pobudzenie aktywności środowisk lokalnych oraz rozwój infrastrukturalny wsi umożliwiający poprawę komfortu życia mieszkańców oraz zapewnienie odpowiednich warunków do rozwoju we wszystkich sferach życia mieszkańców wsi oraz całej miejscowości.

Zakładane cele Planu przewidują zatem zwiększenie poziomu lokalnego rozwoju na obszarach wiejskich, w tym wzrost znaczenia miejscowości jako lokalnego ośrodka rozwoju kultury i turystyki.

Realizacja Planu Odnowy Miejscowości ma także służyć integracji społeczności lokalnej, zwiększeniu kompetencji i umiejętności zawodowych i społecznych mieszkańców, większemu zaangażowaniu wolnego czasu dzieci i młodzieży oraz rozwoju organizacji społecznych.

Zapisy ujęte w Planie Odnowy Miejscowości Orzechówka są zgodne z zapisami zawartymi w „Strategii Rozwoju Województwa Łódzkiego 2020” oraz „Strategią Rozwoju Powiatu Radomszczańskiego 2020”.