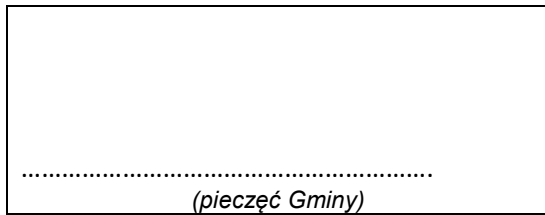



Załącznik do Uchwały Nr XX/155/2016  
Rady Gminy Kobiełe Wielkie  
z dnia 29 grudnia 2016 roku



# PLAN ODNOWY MIEJSCOWOŚCI ORZECHÓW NA LATA 2016 -2022



## Spis treści

	Spis treści .....	2
	<b>Wstęp .....</b>	<b>3</b>
<b>1.</b>	<b>Ogólna charakterystyka miejscowości .....</b>	<b>4</b>
1.1	Położenie .....	4
1.2	Historia .....	5
1.3	Powierzchnia .....	5
1.4	Ludność .....	5
<b>2.</b>	<b>Inwentaryzacja zasobów społecznych służących odnowie miejscowości ..</b>	<b>5</b>
2.1	Szkolnictwo .....	5
2.2	Kultura, sport i turystyka .....	7
2.3	Gospodarka i rolnictwo .....	8
<b>3.</b>	<b>Inwentaryzacja zasobów technicznych służących odnowie miejscowości</b>	<b>8</b>
3.1	Drogi i komunikacja .....	8
3.2	Obiekty i tereny .....	9
3.3	Gazyfikacja i ciepłownictwo .....	9
3.4	Wodociąg .....	9
3.5	Kanalizacja i oczyszczanie ścieków .....	9
3.6	Gospodarka odpadami .....	9
3.7	Elektroenergetyka .....	10
<b>4.</b>	<b>Analiza SWOT .....</b>	<b>10</b>
<b>5.</b>	<b>Wizja Rozwoju Miejscowości .....</b>	<b>11</b>
<b>6.</b>	<b>Charakterystyka planowanych zadań w perspektywie 7 lat od dnia przyjęcia dokumentu .....</b>	<b>13</b>
<b>7.</b>	<b>Zarządzanie i wdrażanie Planu Odnowy Miejscowości .....</b>	<b>15</b>
<b>8.</b>	<b>Zgodność Planu Odnowy Miejscowości z dokumentami wyższego rzędu</b>	<b>16</b>
<b>9.</b>	<b>Podsumowanie .....</b>	<b>16</b>

## Wstęp

Plan Odnowy Miejscowości Orzechów dotyczy lat 2016–2022. Podstawową jego część stanowi opis zasobów wsi i tkwiącego w niej potencjału oraz możliwości organizacyjnych mieszkańców. Na tej podstawie przeprowadzona została analiza słabych i mocnych stron miejscowości oraz analiza szans i zagrożeń jej rozwoju. Pozwoliła ona na określenie kierunków rozwoju miejscowości, wyznaczenie priorytetów oraz wyszczególnienie zadań, które w ich ramach będą realizowane.

Plan Odnowy Miejscowości jest jednym z najważniejszych elementów wpływających na rozwój, odnowę wsi oraz poprawę warunków pracy i życia mieszkańców. Rozwój wsi nastąpić ma poprzez jej, tzw. odnowę – czyli proces obejmujący bardzo szerokie spektrum działań, wpływających na podwyższenie jakości życia na wsi i tożsamości mieszkańców miejscowości.

Funkcje, jakie pełni Orzechów to przede wszystkim funkcje mieszkalne, kulturalne, usługowe i rolnicze. Pod tym kątem były też ustalane priorytety i kierunki rozwoju miejscowości. Głównym celem Planu Odnowy Miejscowości Orzechów jest zapewnienie zrównoważonego rozwoju obszaru wiejskiego poprzez przeciwdziałanie marginalizacji społecznej i ekonomicznej wsi. Zaplanowane do realizacji projekty będą pozytywnie oddziaływać na zaspokojenie potrzeb gospodarczych, społecznych i kulturalnych mieszkańców wsi, zapewnią poprawę infrastruktury technicznej miejscowości, pobudzą do nowych działań, w tym proekologicznych a także wzmocnią potencjał i rozwój mieszkańców miejscowości.

Opracowanie i uchwalenie Planu Odnowy Miejscowości stanowi też niezbędny warunek do możliwości ubiegania się o środki finansowe w ramach „Programu Rozwoju Obszarów Wiejskich 2014-2020”, jak również z innych programów operacyjnych realizowanych na terenie województwa łódzkiego

Niniejszym Planem Odnowy Miejscowości Orzechów objęta została jedna miejscowość. Plan Odnowy Miejscowości Orzechów jest dokumentem otwartym stwarzającym możliwość aktualizacji w zależności od potrzeb społecznych i uwarunkowań finansowych. Oznacza to, że mogą być dopisywane nowe zadania, a także to, że może się zmienić harmonogram realizacji zadań w zależności od wdrażania i dostępności środków pochodzących z funduszy Unii Europejskiej.

## 1. Ogólna charakterystyka miejscowości

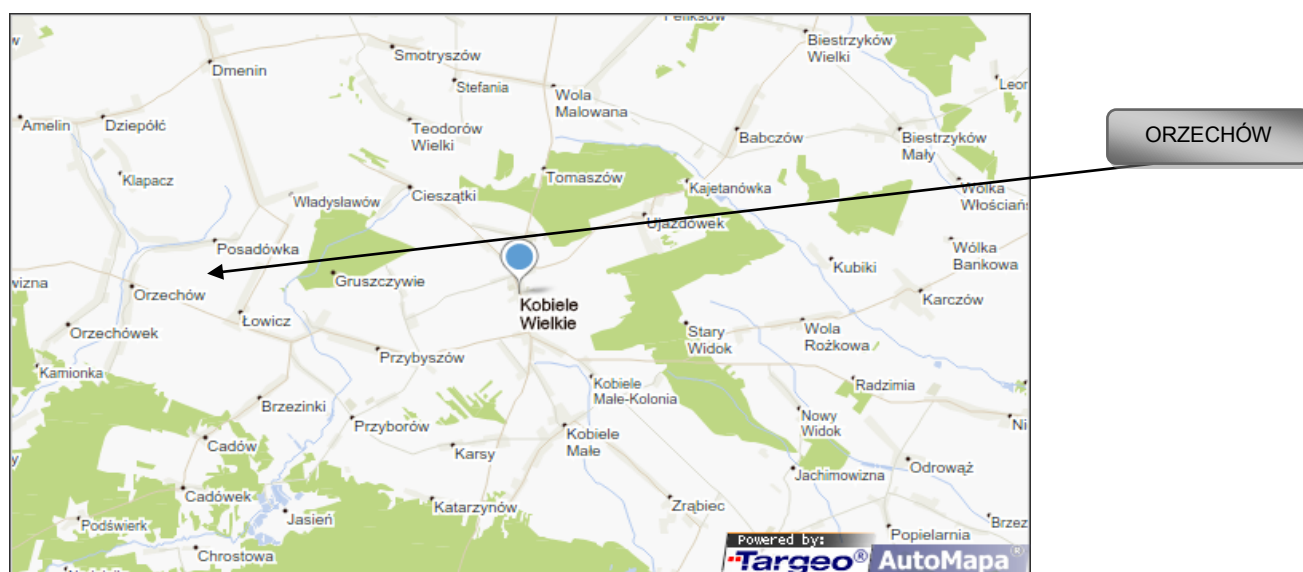
### 1.1 Położenie

Orzechów to jedno z 20 sołectw w Gminie Kobiełe Wielkie. Znajduje się ono w południowej części województwa łódzkiego, w powiecie radomszczańskim. Orzechów oddalony jest od miasta Radomska będącego stolicą powiatu o ok. 8 kilometrów. W latach 1975-1998 miejscowość, jak i cała gmina należała do województwa piotrkowskiego.

**Mapa 1. Gmina Kobiełe Wielkie i umiejscowienie Orzechowa.**



**Mapa 2. Umiejscowienie Gminy Kobiełe Wielkie oraz Orzechów.**



### **1.2 Historia**

O miejscowości Orzechów brak jest udokumentowanych danych historycznych. Jedyną formą, która ma charakter historyczny to opowiadania o wsi przekazywane z pokolenia na pokolenie.

### **1.3 Powierzchnia**

Brak jest dostępnych danych na temat szczegółowej powierzchni Orzechów.

### **1.4 Ludność**

Sołectwo Orzechów zamieszkuje 298 osób. Pod względem liczby ludności w sołectwach w gminie Kobbiele Wielkie, Orzechów zajmuje 4 miejsce w po sołectwach Kobbiele Wielkie, Kobbiele Małe oraz Przybyszów. Ze względu na płeć, w miejscowości Orzechów więcej jest kobiet. Kobiety stanowią 51% całkowitej liczby ludności sołectwa, a mężczyźni 49%. Odpowiednio daje to 152 kobiety i 146 mężczyzn.

## **2. Inwentaryzacja zasobów społecznych służących odnowie miejscowości**

### **2.1 Szkolnictwo**

Szkoła na wsi, obok innych urządzeń infrastruktury społecznej, sieci drogowej i telekomunikacyjnej (oraz jej pochodnych) spełnia ważną rolę kulturową, przyczynia się do zachowania pewnego poziomu cywilizacyjnego. Zwłaszcza na wsi, gdzie przez wiele stuleci system wychowawczy społeczności wiejskiej funkcjonował i kształtował młodych ludzi według tradycyjnych wzorów osobowych, w których szczególnie podkreślane były kult ziemi, zamiłowanie do pracy na roli i poszanowania ściśle określonych norm społeczno - moralnych.

Na przestrzeni wielu lat w szkolnictwie dochodziło do wielu zmian. Szkoły wiejskie wielokrotnie zmieniały swą strukturę, były likwidowane, przekształcane, zmniejszał się stopień organizacyjny, tworzone ponownie szkoły na wzór szkół zbiorczych (przewożąc dzieci do szkół większych).

W miejscowości Orzechów zlokalizowana jest Publiczna Szkoła Podstawowa im. Henryka Sienkiewicza, do której uczęszczają dzieci z sołectwa a także z okolicznych miejscowości, m.in. z Cadówka, Brzezinki, Przybyszowa. Publiczna Szkoła Podstawowa im. Henryka Sienkiewicza w Orzechowie działa na podstawie Ustawy z dnia 7 września 1991 r o systemie oświaty i rozporządzeń wykonawczych do tej ustawy oraz Statutu Szkoły. Szkoła jest jednostką organizacyjną Gminy Kobbiele Wielkie, nie mającą odpowiedzialności prawnej, prowadzoną w formie jednostki budżetowej. W szkole naukę pobierają dzieci w wieku od 5 do 12 lat. W szkole działa świetlica, biblioteka, kuchnia i stołówka szkolna. Szkoła posiada także własne logo, sztandar i ceremoniał szkolny.

Szkoła umożliwia realizację obowiązku szkolnego określonego w ustawie o systemie oświaty i jako szkoła publiczna:

- zapewnia bezpłatne nauczanie w zakresie ramowych planów nauczania,
- przyjmuje uczniów zamieszkałych w swoim obwodzie, a w miarę wolnych miejsc uczniów zamieszkałych poza obwodem,
- zatrudnia nauczycieli posiadających kwalifikacje określone w odrębnych przepisach,
- realizuje podstawy programowe określone dla szkoły podstawowej, zapewnia uczniom pomoc psychologiczno – pedagogiczną,
- sprawuje opiekę nad uczniami z uwzględnieniem zasad bezpieczeństwa i higieny pracy oraz promocji i ochrony zdrowia.

Ponadto, szkoła dba o wychowanie uczniów w duchu uniwersalnych wartości moralnych, tolerancji, humanistycznych idei, patriotyzmu, solidarności, demokracji, wolności i sprawiedliwości społecznej. Kulturuje tradycje, a wszystkie działania pedagogiczne i opiekuńczo - wychowawcze zorientowane są na dobro jej podopiecznych, tworząc warunki intelektualnego, emocjonalnego, społecznego, estetycznego i fizycznego rozwoju uczniów.

**Zdjęcie 1. PSP w Orzechowie.**



Natomiast na terenie sołectwa nie ma szkoły gimnazjalnej. Gmina zapewnia młodzieży dojazd do Publicznego Gimnazjum w Kobielach Wielkich.

**Zdjęcie 2. PG w Kobielach Wielkich.**



## **2.2 Kultura, sport i turystyka**

W miejscowości Orzechów znajduje się strażnica Ochotniczej Straży Pożarnej. Misją Ochotniczej Straży Pożarnej w Orzechowie jest prowadzenie działalności mającej na celu zapobieganie pożarom oraz współdziałanie w tym zakresie z innymi instytucjami. Strażacy aktywnie uczestniczą w akcjach ratowniczych. OSP w Orzechowie zarejestrowane jest jako stowarzyszenie.

**Zdjęcie 3. OSP w Orzechowie.**



## 2.3 Gospodarka i rolnictwo

### Rolnictwo

Rolnictwo odgrywa dużą rolę wśród mieszkańców wsi Orzechowa, jak i całej gminy Kobiele Wielkie. Mieszkańcy wsi zajmują się głównie produkcją zboża. Dla większości gospodarzy uprawa roślin i hodowla zwierząt ma znacznie podstawowe i głównie wykorzystywana jest na własne potrzeby. Przyczyną takiego stanu rzeczy jest duże rozdrobnienie gospodarstw oraz niska rentowność produkcji rolniczej. Ponadto w większości rolnictwem zajmują się osoby w wieku poprodukcyjnym, związani emocjonalnie w uprawą roli. Wielu mieszkańców wsi zatrudnionych na umowę o pracę dojeżdża do pracy do pobliskich Kobieli Wielkich, Radomska czy też Bełchatowa.

### Aktywność gospodarcza

W miejscowości zarejestrowano 20 aktywnych działalności gospodarcze. Mieszkańcy Orzechowa zajmują się jak wskazano wyżej, głównie rolnictwem. Część z nich zatrudniona jest w przedsiębiorstwach znajdujących się w pobliskich miejscowościach. Pod względem liczby zarejestrowanych działalności Orzechów zajmuje drugie miejsce w gminie, po Kobieliach Wielkich. Jednakże, znaczna część mieszkańców nie podejmuje ryzyka prowadzenia działalności gospodarczej we wsi Orzechów. Wynika to głównie z trudności prowadzenia działalności gospodarczej na obszarach wiejskich dających mniejsze szanse i możliwości rozwoju niż w dużych aglomeracjach.

**Tabela 3. Ilość aktywnych działalności gospodarczych.**

Ilość aktywnych działalności gospodarczych	
Orzechów	20

## 3. Inwentaryzacja zasobów technicznych służących odnowie miejscowości

### 3.1 Drogi i komunikacja

#### Drogi

Przez miejscowość Orzechów nie przebiega droga rangi wojewódzkiej. Przebiega droga powiatowa oznaczona numerem 3934 E, ciąg komunikacyjny stanowi również droga gminna oznaczona numerem 112201E przebiegająca przez miejscowości Dmenin – gr. gm. Kodrąb – Posadówka – Orzechów – Łysa Góra – Cadów. Całkowita długość drogi wynosi 7.027 km

Stan drogi oceniamy jest jako dostateczny. Na bieżąco prowadzone są prace naprawcze i modernizacyjne.

#### Komunikacja

W miejscowości Orzechów transport zbiorowy odbywa się za pośrednictwem lokalnego przewoźnika – PKS Radomsko. W centralnej części miejscowości znajduje się przystanek na którym zatrzymują się



autobusy, kursujące min. do Radomska, Kobieli Wielkich, Wielgomłyn, Krzętowa, Koniecpola. Komunikacje w miejscowości stanowi również transport organizowany przez Gminę w zakresie dowozu dzieci i młodzieży do szkół w Kobieliach Wielkich. Komunikacja we wsi Orzechów opiera się głównie na transporcie prywatnym, praktycznie w każdym gospodarstwie znajduje się auto, którym mieszkańcy przemieszczają się według swoich potrzeb.

### **3.2 Obiekty i tereny**

W miejscowości nie występują skwery, ścieżki rowerowe i rynki. Przez teren miejscowości nie przebiega szlak pieszy ani rowerowy.

### **3.3 Gazyfikacja i ciepłownictwo**

Przez miejscowość Orzechów nie przebiega sieć ciepłownicza. Mieszkańcy we własnym zakresie doprowadzają ogrzewanie do swoich gospodarstw. Domy są w większości wyposażone w piece centralnego ogrzewania. Dominującym surowcem energetycznym w miejscowości Orzechów jest węgiel kamienny oraz jego pochodne (eko-groszek). Mieszkańcy nie są przyłączeni do sieci gazowniczej. Jedynie Publiczna Szkoła Podstawowa w Orzechowie jest przyłączona do sieci gazowniczej.

### **3.4 Wodociąg**

Cała wieś jest objęta siecią wodociągową. Wszyscy mieszkańcy Orzechowa mają indywidualne przyłącza i korzystają z ujęcia wody w miejscowości Orzechów. Opłaty dokonywane są na podstawie rzeczywistego zużycia wody określonego zgodnie z pomiarem z liczników wody. Siecią wodociągową w Gminie zarządza Zakład Gospodarki Komunalnej w Kobieliach Wielkich.

### **3.5 Kanalizacja i oczyszczanie ścieków**

Na terenie miejscowości nie ma sieci kanalizacyjnej ani oczyszczalni ścieków. Ścieki wytwarzane przez mieszkańców są składowane w indywidualnych szambach betonowych znajdujących się na terenie każdego z domostw. Mieszkańcy opróżniają szamba we własnym zakresie. Na terenie Gminy Kobieli Wielkie, jednostką zajmującą się wywozem nieczystości jest m.in. Zakład Gospodarki Komunalnej w Kobieliach Wielkich.

### **3.6 Gospodarka odpadami**

W miejscowości Orzechów wszyscy mieszkańcy są objęci obowiązkowymi opłatami za wywóz odpadów. Gmina w wyniku przetargu dokonała wyboru firmy odpowiedzialnej za wywóz odpadów na terenie całej gminy Kobieli Wielkie. W całej gminie odpady segreguje ok. 70% mieszkańców.

Odpady zmieszane składowane są w pojemnikach dostarczonych przez firmę zajmującą się wywozem odpadów. Odbierane są co cztery tygodnie. Odpady selektywne przechowywane są w biodegradowalnych workach jednorazowego użytku. Papier, plastik i metale odbierane są raz w miesiącu, natomiast szkło raz na trzy miesiące.

### 3.7 Elektroenergetyka

Cały obszar sołectwa Orzechów objęty jest siecią elektroenergetyczną. Do każdego gospodarstwa doprowadzone jest przyłącze elektryczne o mocy zgodnej z potrzebami jego użytkowników. Głównym dostawcą energii elektrycznej we wsi jest PGE Polska Grupa Energetyczna.

## 4. Analiza SWOT

SILNE STRONY	SŁABE STRONY
<ul style="list-style-type: none"> <li>• przynależność do prężnie rozwijającej się Gminy Kobiełe Wielkie;</li> <li>• obecność szkoły podstawowej;</li> <li>• obecność OSP;</li> <li>• podłączenie do sieci wodociągowej;</li> <li>• rozprowadzona sieć elektryczna;</li> <li>• aktywna, zorganizowana i otwarta społeczność lokalna;</li> <li>• brak uciążliwego przemysłu;</li> <li>• własne ujęcie wody.</li> </ul>	<ul style="list-style-type: none"> <li>• wysoki poziom bezrobocia;</li> <li>• zły lub dostateczny stan dróg wewnętrznych;</li> <li>• brak transportu zbiorowego;</li> <li>• brak skwerów, ścieżek rowerowych;</li> <li>• brak kanalizacji;</li> <li>• niski poziom wykształcenia mieszkańców;</li> <li>• zły stan technicznych niektórych budynków mieszkalnych;</li> <li>• tradycyjne rolnictwo z rozdrobnionymi gospodarstwami;</li> <li>• brak sieci gazu ziemnego;</li> <li>• konieczność przemieszczania się pomiędzy miejscowościami.</li> </ul>
SZANSE	ZAGROŻENIA
<ul style="list-style-type: none"> <li>• rozwój infrastruktury i kapitału ludzkiego dzięki środkom unijnym;</li> <li>• aktywność podmiotów gospodarczych, co świadczy o możliwości rozwoju przedsiębiorczości;</li> <li>• potencjał mieszkańców wsi (twórczy, manualny);</li> <li>• rozrywka dla dzieci, bezpieczne miejsce do zabawy, możliwość wypoczynku, spędzania wolnego czasu.</li> </ul>	<ul style="list-style-type: none"> <li>• zła sytuacja materialna mieszkańców wsi;</li> <li>• zły wizerunek miejscowości;</li> <li>• negatywna ocena miejscowości, zły wygląd;</li> <li>• straty majątkowe oraz utrudnienia dla mieszkańców;</li> <li>• duże wydatki na wyjazdy do innej miejscowości;</li> <li>• emigracja młodych ludzi;</li> <li>• wzrost zagrożenia patologią społeczną.</li> </ul>

- ożywienie gospodarcze dzięki modernizacji głównych ciągów komunikacyjnych;
- poprawa estetyki miejscowości.

## 5. Wizja Rozwoju Miejscowości

W oparciu o przeprowadzoną analizę SWOT opracowano wizję rozwoju miejscowości ujętą w obszarach priorytetowych:

- infrastruktura,
- turystyka i rekreacja,
- ochrona środowiska,
- kapitał społeczny i ludzki.

### Infrastruktura

Cel – nowoczesna i funkcjonalna infrastruktura użyteczności publicznej wizytówką miejscowości Orzechów.

Zadania – remonty i modernizacja infrastruktury drogowej w Orzechowie, wyposażenie strażnicy OSP.

### Turystyka i rekreacja

Cel – Wykorzystanie i promocja potencjału turystycznego miejscowości Orzechów.

Zadania – budowa placu zabaw, budowa siłowni zewnętrznej, promocja walorów turystycznych miejscowości, promocja lokalnych tradycji ludowych, zagospodarowanie przestrzeni publicznej.

### Ochrona środowiska

Cel – Propagowanie proekologicznych rozwiązań w obszarze funkcjonowania gospodarstw domowych.

Zadania – budowa ekologicznych przydomowych oczyszczalni ścieków, promocja postaw proekologicznych.

### Kapitał społeczny i ludzki

Cel – Aktywna społeczność partnerem dla samorządu w podejmowaniu działań na rzecz rozwoju miejscowości Orzechów.

Zadania – organizowanie kursów i szkoleń dla mieszkańców, organizowanie imprez kulturalnych, tj.: Dzień Dziecka, Dzień Seniora, Dożynki.

Niniejszy Plan Odnowy Miejscowości Orzechów zakłada realizację kilku zadań w przeciągu 7 lat. Meritum tych zadań jest budowa przydomowych oczyszczalni ścieków oraz inwestycja w infrastrukturę drogową wsi. Brak dobrej jakości drogi dojazdowej mieszkańcy wskazują jako główny problem hamujący rozwój wsi. Ważne dla podniesienia jakości życia mieszkańców i poprawy warunków bytowych jest inwestycja w przydomowe oczyszczalnie ścieków. Indywidualna oczyszczalnia ścieków jest pod względem wygody doskonałą alternatywą dla szamba. Eksploatacja szamba jest znacznie droższa niż utrzymanie indywidualnej oczyszczalni. Zalety przydomowej oczyszczalni ścieków:

- wygodna i tania w eksploatacji - pozwala zapomnieć o konieczności systematycznego wywożenia ścieków i związanych z tym wydatkach. Nie wymaga absorbujących zabiegów konserwacyjnych,
- ekologiczna - zanieczyszczenia znajdujące się w ściekach poddane naturalnym procesom biologicznym rozkładają się w niej do postaci prostych związków mineralnych nieszkodliwych dla środowiska,
- bezpieczna - gdy jest właściwie dobrana i odpowiednio eksploatowana, opuszczająca ją ciecz może być bez obaw rozsączana do gruntu lub odprowadzana do rzeki albo rowu melioracyjnego. Nie stanowi żadnego zagrożenia dla indywidualnych ujęć wody.

Istotne jest również pobudzenie aktywności środowisk lokalnych oraz rozpoczęcie współpracy na rzecz rozwoju i promocji wartości związanych z miejscową specyfiką społeczną i kulturową.

Zakładane cele Planu Odnowy Miejscowości przewidują wzrost znaczenia Orzechowa jako ośrodka rozwoju kultury, edukacji i rekreacji. Mieszkańcy Orzechowa są otwarci, aktywni, twórczy i samodzielni w podejmowaniu inicjatyw na rzecz rozwoju swojej miejscowości.

Realizacja niniejszego Planu ma służyć poprawie warunków życia mieszkańców, integracji społeczności lokalnej, większemu zaangażowaniu w sprawy wsi, zagospodarowaniu wolnego czasu dzieci i młodzieży oraz rozwojowi organizacji społecznych.

## 6. Charakterystyka planowanych zadań w perspektywie 7 lat od dnia przyjęcia dokumenty

Lp.	Nazwa zadania	Okres realizacji	Zakres zadania	Cel/oczekiwanie	Wartość szacunkowa	Źródła finansowania
<b>ZADANIA INFRASTRUKTURALNE</b>						
1.	Budowa przydomowych oczyszczalni ścieków	2016 - 2022	Budowa ekologicznych przydomowych oczyszczalni ścieków w zastępstwie szamb betonowych	<ul style="list-style-type: none"> <li>poprawa warunków życia mieszkańców,</li> <li>wdrożenie ekologicznych rozwiązań</li> </ul>	150 000,00 zł.	Środki zewnętrzne, środki własne, budżet gminy
2.	Budowa siłowni zewnętrznej	2016 - 2022	Budowa siłowni zewnętrznej dla dzieci, młodzieży i dorosłych mieszkańców wsi	<ul style="list-style-type: none"> <li>zaspokojenie potrzeb społecznych</li> </ul>	40 000,00 zł.	Środki własne, budżet gminy, środki zewnętrzne
3.	Budowa placu zabaw	2016 - 2022	Budowa placu zabaw dla najmłodszych	<ul style="list-style-type: none"> <li>zaspokojenie potrzeb społecznych</li> </ul>	50 000,00 zł.	Środki własne, budżet gminy, środki zewnętrzne
4.	Remonty i modernizacja infrastruktury drogowej	2016 - 2022	Budowa i naprawa infrastruktury drogowej	<ul style="list-style-type: none"> <li>poprawa warunków życia mieszkańców,</li> <li>poprawa stanu bezpieczeństwa,</li> <li>wzrost atrakcyjności miejscowości</li> </ul>	40 000,00 zł.	Środki własne, budżet gminy, środki zewnętrzne
5.	Wyposażenie Strażnicy OSP	2016 - 2020	Wyposażenie w elementy świetlic (gry planszowe, meble, itp.)	<ul style="list-style-type: none"> <li>rozwój tożsamości społecznej,</li> <li>integracja społeczności wiejskiej,</li> <li>poprawa warunków życia,</li> <li>poprawa estetyki miejscowości</li> </ul>	10 000,00 zł.	Środki własne, budżet gminy, środki zewnętrzne
<b>ZADANIA AKTYWIZUJĄCE SPOŁECZNOŚĆ LOKALNĄ</b>						
6.	Organizacja kursów i szkoleń dla mieszkańców	2016 - 2022	Szkolenia z zakresu obsługi komputera, Internetu,	<ul style="list-style-type: none"> <li>aktywizacja mieszkańców,</li> </ul>	15 000,00 zł.	Środki własne,

Plan Odnowy Miejscowości

			florystyki, itp.	<ul style="list-style-type: none"> <li>podtrzymanie więzi społecznych,</li> <li>samodoskonalenie umiejętności</li> </ul>		budżet gminy, środki zewnętrzne
7.	Organizowanie imprez kulturalnych, tj.: Dzień Dziecka, Dzień Seniora, Dożynki	2016 - 2022	Organizacja imprez integracyjnych przy współpracy z urzędem gminy	<ul style="list-style-type: none"> <li>kultywowanie tradycji</li> </ul>	10 000,00 zł.	Środki własne, budżet gminy, środki zewnętrzne

## 7. Zarządzanie i wdrażanie Planu Odnowy Miejscowości

Plan Odnowy Miejscowości Orzechów na lata 2016-2022 jest dokumentem o charakterze planowania strategicznego, który umożliwi ubieganie się o pomoc finansową na przedsięwzięcia kwalifikujące się m.in. do dofinansowania ze środków Unii Europejskiej, oraz środków krajowych.

Odpowiedzialnym za jego realizację będzie Wójt Gminy. W celu wsparcia procesu wdrażania Planu Odnowy Miejscowości zostanie zaangażowana Rada sołecka i sołtys Orzechowa. Właściwa realizacja procesu wdrażania Planu wymusza na organach sołeckich podjęcie konkretnych zadań m.in. kontakty z gminą i społecznością lokalną i innymi instytucjami zaangażowanymi w proces realizacji odnowy miejscowości, ustalanie i aktualizowanie harmonogramu prac, zapewnienia bieżącej informacji na temat realizacji planu oraz zapewnienia możliwości monitorowania zgodności realizacji z ustaleniami.

Wdrożenie Planu Odnowy miejscowości Orzechów odbędzie się zgodnie z przedstawionym poniżej schematem działania:



Plan Odnowy Miejscowości Orzechów powstający we współpracy z mieszkańcami wsi będzie uchwalony na Zebraniu Wiejskim oraz podjęty uchwałą Rady Gminy a następnie podany do publicznej wiadomości na stronie internetowej gminy Kobiele Wielkie.

Dokument ten w perspektywie działań zaplanowanych na siedem lat będzie stanowił nieodzowne źródło informacji decydując o kierunkach rozwoju wsi oraz obrazując efekty ich realizacji.

Przewiduje się okresową roczną ocenę i aktualizację planowanych działań oraz projektów w ramach konsultacji społecznych. W terminie do 31 grudnia każdego roku nastąpi spotkanie Grupy Odnowy Miejscowości Orzechów, podczas którego przedstawione zostaną efekty z realizacji Planu Odnowy Miejscowości oraz nastąpi jego ocena w odniesieniu do zakładanych celów i działań strategicznych.

## **8. Zgodność Planu Odnowy Miejscowości z dokumentami wyższego rzędu**

Cele i działania określone do realizacji w ramach Planu Odnowy Miejscowości Orzechów są komplementarne z innymi celami i działaniami określonymi w dokumentach wyższego rzędu. Cele zawarte w Planie Odnowy Miejscowości są zgodne z zapisami zawartymi w „Strategii Rozwoju Województwa Łódzkiego 2020” oraz „Strategią Rozwoju Powiatu Radomszczańskiego 2020”.

Plan Odnowy Miejscowości Orzechów, opracowany został na podstawie opinii wyrażonych przez społeczność wsi, zawiera układ priorytetów rozwojowych, celów i konkretnych projektów do realizacji przez siedem lat, tj. 2016-2022.

Działania zaplanowane w miejscowości Orzechów pozwolą zaspokoić potrzeby społeczne mieszkańców – przede wszystkim dzieci i młodzieży, umożliwią wzrost atrakcyjności gminy oraz integrację społeczności lokalnej. Realizacja tych planów wymaga jednak współpracy wszystkich podmiotów zainteresowanych rozwojem gminy w celu osiągnięcia założonych celów. Rozwój wsi bezpośrednio wpłynie na wizerunek gminy Kobbiele Wielkie i powiatu radomszczańskiego a także będzie zgodny z polityką rozwoju na każdym szczeblu podziału administracyjnego w Polsce.

## **9. Podsumowanie**

Plan Odnowy Miejscowości Orzechów na lata 2016-2022 jest jednym z najważniejszych elementów odnowy wsi, jej rozwoju oraz poprawy warunków pracy i życia mieszkańców. Sporządzenie i uchwalenie dokumentu stanowi warunek konieczny przy aplikowaniu o środki finansowe w ramach „Programu Rozwoju Obszarów Wiejskich 2014-2020”, jak również stanowić będzie wytyczne dla władz Gminy Kobbiele Wielkie przy opracowaniu kierunków rozwoju poszczególnych miejscowości.

Celem poddziałania „Wsparcie inwestycji związanych z tworzeniem, ulepszaniem lub rozbudową wszystkich rodzajów małej infrastruktury, w tym inwestycji w energię odnawialną i w oszczędzanie energii”, do którego aplikuje Gmina Kobbiele Wielkie, jest Wspieranie lokalnego rozwoju na obszarach



wiejskich. Przedsięwzięcie umożliwi budowę przydomowych oczyszczalni ścieków, dzięki czemu zaspokojone zostaną potrzeby lokalnej społeczności, wzrośnie komfort życia mieszkańców miejscowości a także wdrożone zostaną rozwiązania proekologiczne.

Opracowany Plan Odnowy Miejscowości zakłada w przeciągu 7 najbliższych lat realizację kilku zadań zaprezentowanych w 6 części niniejszego opracowania:

- Budowa przydomowych oczyszczalni ścieków;
- Budowa siłowni zewnętrznej;
- Budowa placu zabaw;
- Remonty i modernizacja infrastruktury drogowej;
- Wyposażenie strażnicy OSP;
- Organizacja kursów i szkoleń dla mieszkańców;
- Organizowanie imprez kulturalnych, tj.: Dzień Dziecka, Dzień Seniora, Dożynki.

Istotą tych zadań jest pobudzenie aktywności środowisk lokalnych oraz rozwój infrastrukturalny wsi umożliwiający poprawę komfortu życia mieszkańców oraz zapewnienie odpowiednich warunków do rozwoju we wszystkich sferach życia mieszkańców wsi oraz całej miejscowości.

Zakładane cele Planu przewidują zatem zwiększenie poziomu lokalnego rozwoju na obszarach wiejskich, w tym wzrost znaczenia miejscowości jako lokalnego ośrodka rozwoju kultury i turystyki.

Realizacja Planu Odnowy Miejscowości ma także służyć integracji społeczności lokalnej, zwiększeniu kompetencji i umiejętności zawodowych i społecznych mieszkańców, większemu zaangażowaniu wolnego czasu dzieci i młodzieży oraz rozwoju organizacji społecznych.

Zapisy ujęte w Planie Odnowy Miejscowości Orzechów są zgodne z zapisami zawartymi w „Strategii Rozwoju Województwa Łódzkiego 2020” oraz „Strategią Rozwoju Powiatu Radomszczańskiego 2020”.