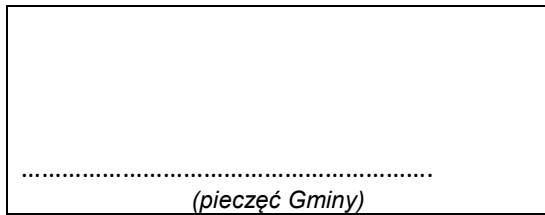



Załącznik do Uchwały Nr XX/153/2016
Rady Gminy Kobiełe Wielkie
z dnia 29 grudnia 2016 roku



PLAN ODNOWY MIEJSCOWOŚCI KOBIEŁE WIELKIE NA LATA 2016 - 2022



Spis treści

	Spis treści	2
	Wstęp	3
1.	Ogólna charakterystyka miejscowości	4
1.1	Położenie	4
1.2	Historia	6
1.3	Powierzchnia	6
1.4	Ludność	6
2.	Inwentaryzacja zasobów społecznych służących odnowie miejscowości ..	6
2.1	Szkolnictwo	6
2.2	Kultura, sport i turystyka	7
2.3	Gospodarka i rolnictwo	12
3.	Inwentaryzacja zasobów technicznych służących odnowie miejscowości	12
3.1	Drogi i komunikacja	12
3.2	Obiekty i tereny	13
3.3	Gazyfikacja i ciepłownictwo	14
3.4	Wodociąg	15
3.5	Kanalizacja i oczyszczanie ścieków	15
3.6	Gospodarka odpadami	15
3.7	Elektroenergetyka	15
4.	Analiza SWOT	15
5.	Wizja Rozwoju Miejscowości	16
6.	Charakterystyka planowanych zadań w perspektywie 7 lat od dnia przyjęcia dokumentu	19
7.	Zarządzanie i wdrażanie Planu Odnowy Miejscowości	21
8.	Zgodność Planu Odnowy Miejscowości z dokumentami wyższego rzędu	21
9.	Podsumowanie	22

Wstęp

Plan Odnowy Miejscowości jest jednym z elementów wpływających na rozwój, odnowę wsi oraz poprawę warunków pracy i życia mieszkańców. Opracowanie i uchwalenie Planu Odnowy Miejscowości stanowi też niezbędny warunek do możliwości ubiegania się o środki finansowe w ramach „Programu Rozwoju Obszarów Wiejskich 2014-2020”, jak również z innych programów operacyjnych realizowanych na terenie województwa łódzkiego.

Plan Odnowy Miejscowości Kobile Wielkie na lata 2016 – 2022 stanowi podstawę do planowania strategicznego i ma na celu stworzenie szczegółowej koncepcji i wizji rozwoju miejscowości. Niniejszy dokument koncentruje się na lokalnych przedsięwzięciach, które mają prowadzić do odtworzenia atrakcyjności wsi jako miejsca zamieszkania, a także do poprawy warunków i jakości życia mieszkańców. Obejmuje on teren jednej miejscowości.

Niniejsze opracowanie zawiera charakterystykę miejscowości, analizę zasobów służącą przedstawieniu stanu rzeczywistego, analizę SWOT czyli mocne i słabe strony miejscowości, a także planowane do realizacji przedsięwzięcia.

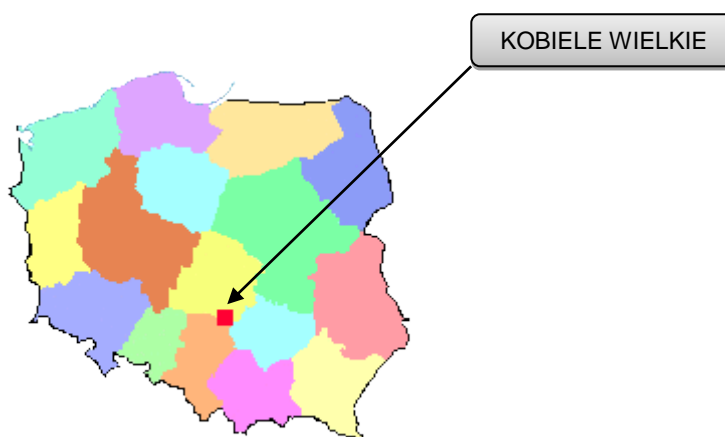
Plan Odnowy Miejscowości Kobile Wielkie będzie stanowił wytyczne dla władz Gminy Kobile Wielkie przy opracowaniu kierunków rozwoju miejscowości. Plan ma służyć pełnemu wykorzystaniu istniejącego potencjału i szans rozwojowych, w tym dostępu do środków Unii Europejskiej i innych.

Odnowa i rozwój miejscowości Kobile Wielkie jest wypadkową wielu działań, wśród których pierwsze miejsce zajmuje aktywność, zaangażowanie i solidarna postawa mieszkańców, dlatego też w przygotowaniu dokumentu od samego początku uczestniczyli aktywnie mieszkańcy miejscowości i władze samorządowe.

1. Ogólna charakterystyka miejscowości

1.1 Położenie

Kobiele Wielkie (do 1954 roku gmina Kobiele) to siedziba Gminy Kobiele Wielkie. Znajduje się ona w południowej części województwa łódzkiego, w powiecie radomszczańskim. Kobiele Wielkie oddalony jest od miasta powiatowego – Radomska o ponad 14 kilometrów. W latach 1975-1998 miejscowość, jak i cała gmina należała do województwa piotrkowskiego.

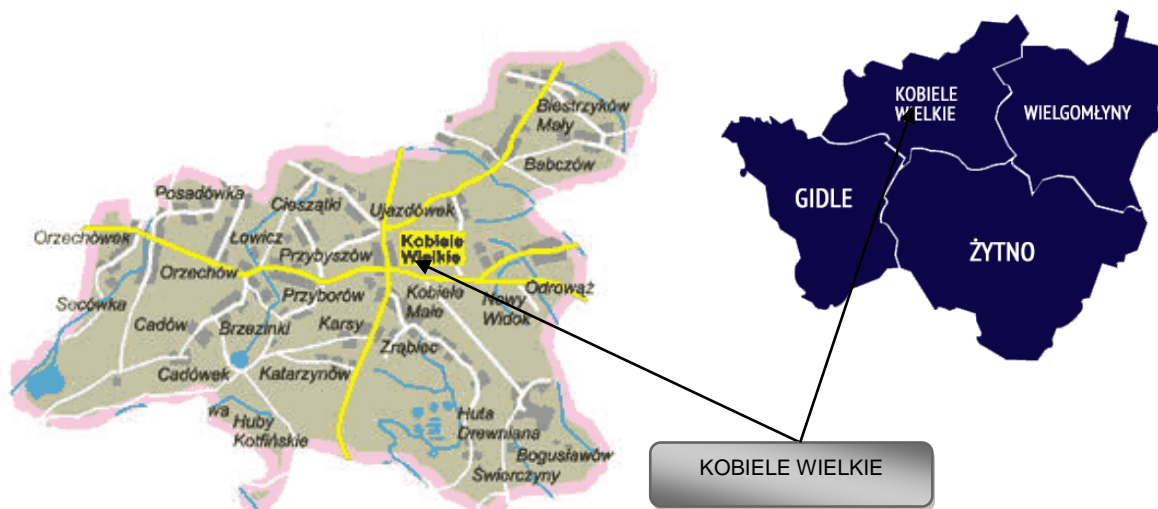


Zdjęcie 1. Urząd Gminy Kobiele Wielkie.

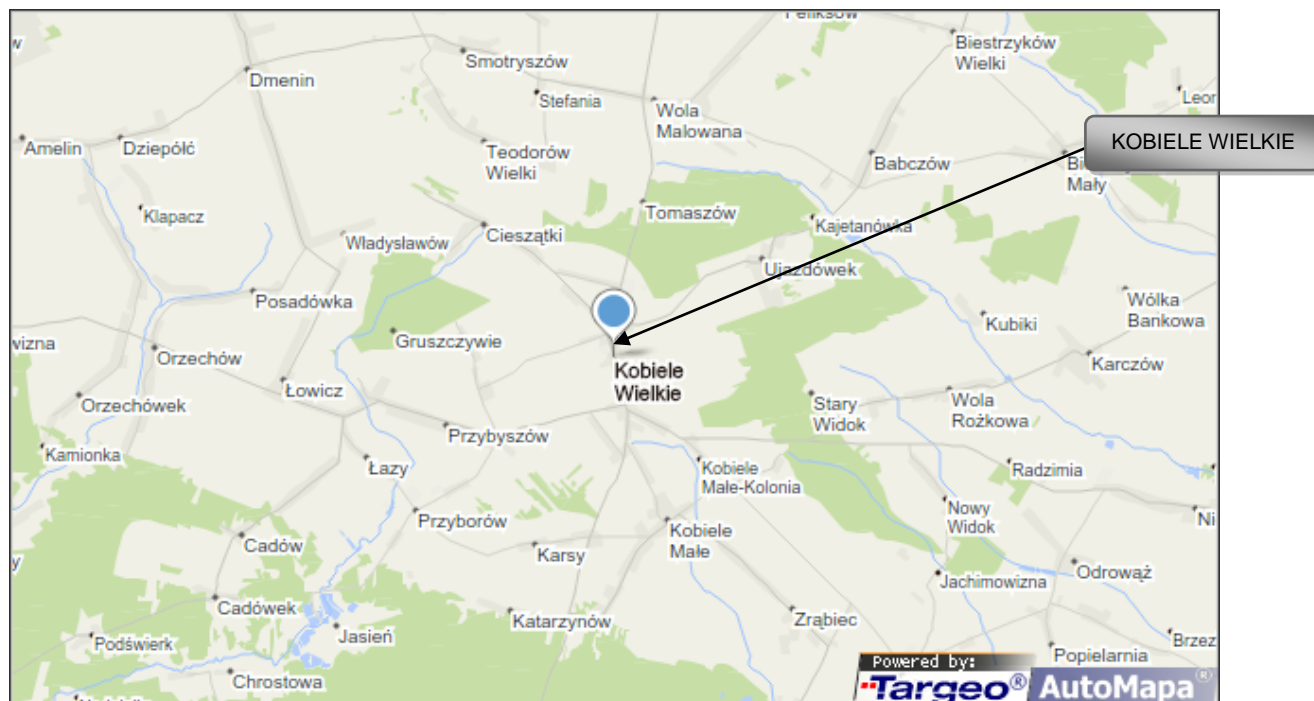


Gmina Kobiełe Wielkie położona jest na tzw. Wzgórzach Radomszczańskich. Znajduje się tu 39 wsi i 20 sołectw. Z 1200 gospodarstw rolnych, większość nie przekracza 6 ha. Użytki rolne stanowią 6392 ha. Powierzchnia gminy to 101,9 km². W 75 % jest zwodociągowana, sieć gazownicza wynosi 4251 m, w tym 434 m. przyłączy.

Mapa 1. Gmina Kobiełe Wielkie i umiejscowienie miejscowości Kobiełe Wielkie.



Mapa 2. Umiejscowienie Gminy Kobiełe Wielkie oraz wsi Cadów.



1.2 Historia

Kobiele Wielkie odegrały ważną rolę w dziejach Polski odegrały. W roku 1867 przyszedł tutaj na świat Władysław Stanisław Reymont. W miejscu, gdzie stał dom urodzin polskiego noblisty, znajduje się dziś obelisk pamięci tego faktu.

1.3 Powierzchnia

Brak danych.

1.4 Ludność

Sołectwo Kobiele Wielkie zamieszkuje 646 osób, z czego 635 stanowią mieszkańcy miejscowości Kobiele Wielkie.

Liczba mieszkańców sołectwa Kobiele Wielkie			
Kobiele Wielkie	635	301	334
Kajetanówka	0	0	0
Celina	0	0	0
Tomaszów	11	7	4

2. Inwentaryzacja zasobów społecznych służących odnowie miejscowości

2.1 Szkolnictwo

Szkoła zawsze stanowiła i stanowi integralny składnik środowiska społecznego. Wieś od wielu wieków miała ukształtowany swój tradycyjny system wychowawczy. Przez wiele stuleci system wychowawczy społeczności wiejskiej funkcjonował i kształtował młodych ludzi według tradycyjnych wzorów osobowych, w których szczególnie eksponowane były: kult ziemi, zamiłowanie do pracy na roli i poszanowania ściśle określonych norm społeczno - moralnych.

Na przełomie lat w szkolnictwie doszło do wielu zmian. Szkoły wiejskie wielokrotnie zmieniały swą strukturę: szkoły likwidowano, zmniejszał się stopień organizacyjny innych, tworzone ponownie szkoły na wzór szkół zbiorczych (przewożąc dzieci do szkół większych).

Na terenie Kobieli Wielkich funkcjonują szkoły:

- Publiczna Szkoła Podstawowa w Kobielach Wielkich,
- Nowoczesne gimnazjum oddane do użytku w 1999r.

Zdjęcie 2. PSP w Kobielach Wielkich.



Zdjęcie 3. PG w Kobielach Wielkich.



2.2 Kultura, sport i turystyka

W Kobielach Wielkich, w dawnym budynku Urzędu Gminy, mieści się obecnie Urząd Pocztowy oraz Gminna Biblioteka Publiczna.

Zdjęcie 4. Budynek Urzędu Poczтового i Gminnej Biblioteki Publicznej w Kobielach Wielkich.



Nieopodal Urzędu Gminy w odrestaurowanym starym młynie, znajduje się Gminny Ośrodek Kultury i Sportu. Te dwie placówki prowadzą ożywioną działalność kulturalną, są inicjatorami wielu przedsięwzięć, konkursów, organizują lekcje biblioteczne i wystawy. Działają tu dwa zespoły: taneczny i teatralny. Gminny Ośrodek Kultury i Sportu oraz Gminna Biblioteka Publiczna od 2004 roku są

organizatorami Ogólnopolskiego Konkursu Literackiego „O Pióro Reymonta”. Gmina corocznie organizuje dożynki (dotychczas na terenie parku dworskiego).

Zdjęcie 5. Dożynki w Kobielach Wielkich.



Zdjęcie 6. Dawny młyn w Kobielach Wielkich.



Na terenie Kobiel Wielkich znajdują się zabytkowy dwór z początku XIX w. otoczony parkiem (Rejestr zabytków: nr rej. 305 z 31.08.1983 i z 14.09.1993).

Zdjęcie 7. Oznaczenie miejsca, w którym znajdował się dom Władysława Reymonta.



Kilkaset metrów od obeliska stoi dwór. Na fasadzie widnieje data 1905 i inicjały związane z K. Tymowskim, dla którego został wzniesiony. To prawdopodobnie rok ukończenia budowy. Od roku 1937 należał do Marii Teresy Sobańskiej. W skład majątku wchodziły: stajnia wyścigowa (przebudowana potem na łaźnię), młyn, wiatrak, kuźnia, majsternia, spichlerz i ślusarnia. Po wojnie dwór spełniał różne funkcje. Mieściły się tu: ośrodek zdrowia, izba porodowa i przedszkole.

Zdjęcia 8 i 9. Dwór.





Zdjęcie 8. Dwór w roku 1943.



Dwór stoi w otoczeniu dużego parku z pomnikowymi okazami modrzewi. Dziś budynek jest opuszczony. Sąsiaduje z Urzędem Gminy, który również stoi na terenie podworskim.

Zdjęcie 11. Dwór.



Zdjęcie 12. Staw w parku dworskim.



2.3 Gospodarka i rolnictwo

Rolnictwo

Rolnictwo odgrywa dużą rolę wśród mieszkańców Kobiel Wielkich. Mieszkańcy zajmują się głównie produkcją mleka i zboża. Dla większości gospodarzy uprawa roślin i hodowla zwierząt ma znacznie podstawowe i głównie wykorzystywana jest na własne potrzeby. Przyczyną takiego stanu rzeczy jest duże rozdrobnienie gospodarstw oraz niska rentowność produkcji rolniczej. Ponadto w większości rolnictwem zajmują się osoby w wieku poprodukcyjnym, związani emocjonalnie w uprawą roli. Wielu mieszkańców wsi zatrudnionych na umowę o pracę dojeżdża do pracy do pobliskich Kobiel Wielkich, Radomska czy też Bełchatowa.

Aktywność gospodarcza

W miejscowości zarejestrowano 45 aktywnych działalności gospodarczych. Ważniejszymi podmiotami gospodarczymi są: Gminna Spółdzielnia w Kobieliach Wielkich oraz Rolnicze Spółdzielnie Produkcyjne w Kobieliach Wielkich i w Przyborowie. Istnieją też niewielkie zakłady usługowe i handlowe.

Jak wskazuje ilość zarejestrowanych działalności gospodarczych, nieliczni zdecydowali się na prowadzenie przedsiębiorstwa. Wynika to z trudności prowadzenia działalności gospodarczej na obszarach wiejskich, dających mniejsze szanse i możliwości rozwoju niż w dużych aglomeracjach.

Tabela 3. Ilość aktywnych działalności gospodarczych.

Ilość aktywnych działalności gospodarczych	
Kobiele Wielkie	45

3. Inwentaryzacja zasobów technicznych służących odnowie miejscowości

3.1 Drogi i komunikacja

Drogi

Przez miejscowość Kobiele Wielkie przebiegają drogi powiatowe oznaczone numerem 3934E oraz 3923E.

Przez Kobiele Wielkie przebiega jedna droga lokalna (Kobiele Wielkie – Przydatki Przybyszowskie o długości 1,813 km) oraz gminne tj.

- Droga oznaczona numerem 112209E biegnąca przez miejscowości: Kobiele Wielkie – Kobiele Małe – Olszynki – Hucisko Małokobielskie. Całkowita długość drogi wynosi 6,933 km;
- Droga oznaczona numerem 112266E biegnąca przez miejscowości: Dmenin – gr. gm. Kodrąb – Cieszątka – Kobiele Wielkie. Całkowita długość drogi wynosi 3,922 km;

Stan dróg oceniany jest jako dostateczny. Drogi wymagają bieżących napraw i remontów. Rok rocznie jednak wykonywane są niezbędne prace remontowe.

Komunikacja

W miejscowości Kobiele Wielkie funkcjonuje transport zbiorowy. W miejscowości zlokalizowane są przystanki autobusowe, z których odbierane są również dzieci i młodzież przewożone transportem gminnym do placówek szkolnych. Większość mieszkańców miejscowości korzysta z transportu prywatnego i porusza się samochodami osobowymi.

Tabela 4. Przystanki autobusowe, wiaty, zadaszenia i słupki oznakowane rozkładami jazdy na terenie miejscowości Kobiele Wielkie.

Przystanki	
Kobiele Wielkie	(przy przedszkolu -2szt. ul. Szkolna)
Kobiele Wielkie	(przy posesji nr 19 ul. Turystyczna)
Kobiele Wielkie	(przy posesji nr 78 ul. Reymonta)

3.2 Obiekty i tereny

W miejscowości nie występują skwery, ścieżki rowerowe i rynki. Przez teren miejscowości nie przebiega szlak pieszy, rowerowy.

Na terenie Kobieli Wielkich znajdują się jednak zabytkowy dwór z początku XIXw. otoczony parkiem (Rejestr zabytków: nr rej. 305 z 31.08.1983 i z 14.09.1993).

Zdjęcie 13. Dwór wraz z zabytkowym parkiem.



Ponadto w Kobieliach Wielkich funkcjonuje Ochotnicza Straż Pożarna, działająca przy ul. Strażackiej 3. Obiekt ten oprócz pełnienia funkcji siedziby OSP, służy mieszkańcom jako miejsce spotkań.

Zdjęcie 14. Budynek OSP w Kobielach Wielkich.



Zdjęcie 15. OSP w terenie.



3.3 Gazownictwo i ciepłownictwo

Na obszarze miejscowości brak jest sieci gazowych. Kobiela Wielkie nie są przyłączone do sieci ciepłowniczej. Mieszkańcy ogrzewają swoje domy we własnym zakresie. Dominującymi surowcami energetycznymi są: węgiel kamienny oraz paliwo stałe produkowane z węgla kamiennego (ekogroszek).

3.4 Wodociąg

Cała miejscowość podłączona jest do sieci wodociągowej. Wszystkie gospodarstwa przyłączone są do jednego ujęcia wody znajdującego się w miejscowości Kobiele Wielkie. Zarządcą sieci wodociągowej jest Zakład Gospodarki Komunalnej w Kobielach Wielkich. W ramach zadań inwestycyjnych planowana jest modernizacja ujęcia wody w Kobielach Wielkich poprzez montaż nowych urządzeń oraz instalacji. Powyższa inwestycja przyczyni się przede wszystkim do poprawy jakości wody, a także do dalszego rozwoju infrastruktury w gminie, co wpłynie bezpośrednio na zwiększenie atrakcyjności obszaru gminy zarówno dla potencjalnych mieszkańców, jak i inwestorów. Unowocześnienie obecnej infrastruktury jest też bardzo ważne dla zapewnienia bezpieczeństwa ciągłości i jakości wody pitnej dla mieszkańców.

3.5 Kanalizacja i oczyszczanie ścieków

W Kobielach Wielkich w odróżnieniu od innych miejscowości na terenie Gminy, istnieje sieć kanalizacyjna.

3.6 Gospodarka odpadami

Wszyscy mieszkańcy miejscowości objęci są obowiązkiem uiszczania opłaty za wywóz odpadów. Gmina w wyniku przetargu wybrała firmę, która jest odpowiedzialna za wywóz odpadów z terenu całej Gminy Kobiele Wielkie. Firma wyposażyła każde z gospodarstw w plastikowe pojemniki do gromadzenia odpadów zmieszanych oraz co miesiąc przekazuje worki biodegradowalne do odpadów selektywnych. Odpady zmieszane zbierane są raz na cztery tygodnie. Odpady selektywne typu papier, plastik i metale raz w miesiącu, szkło raz na trzy miesiące. Ok. 70% mieszkańców wsi segreguje odpady.

3.7 Elektroenergetyka

Na całym obszarze miejscowości rozprowadzona jest sieć elektryczna. Do każdego z gospodarstw na terenie wsi doprowadzone jest przyłącze elektryczne. W większości gospodarstw domowych za dostawę energii elektrycznej odpowiada PGE Polska Grupa Energetyczna S.A.

4. Analiza SWOT

SILNE STRONY	SŁABE STRONY
<ul style="list-style-type: none"> • przynależność do prężnie rozwijającej się Gminy Kobile Wielkie; • potencjał mieszkańców: twórczy, intelektualny oraz manualny; • podłączenie do sieci wodociągowej; • rozprowadzona sieć elektryczna; • sieć kanalizacyjna; • istnienie obiektów o charakterze kulturalnym tj. zabytkowy park dworski; • własne ujęcie wody; 	<ul style="list-style-type: none"> • wysoki poziom bezrobocia; • zły lub dostateczny stan dróg wewnętrznych; • brak transportu zbiorowego; • brak skwerów, ścieżek rowerowych; • niski poziom wykształcenia mieszkańców; • zły stan technicznych niektórych budynków mieszkalnych; • tradycyjne rolnictwo z rozdrobnionymi gospodarstwami; • brak sieci gazu ziemnego; • brak perspektyw na młodzię; • konieczność przemieszczania się pomiędzy miejscowościami;
SZANSE	ZAGROŻENIA
<ul style="list-style-type: none"> • aktywność podmiotów gospodarczych, co świadczy o możliwości rozwoju przedsiębiorczości oraz zaradności części mieszkańców; • rozwój infrastruktury i kapitału ludzkiego dzięki środkom unijnym; • rozrywka dla dzieci, bezpieczne miejsce do zabawy, możliwość wypoczynku, spędzania wolnego czasu; • ożywienie gospodarcze dzięki modernizacji głównych ciągów komunikacyjnych; • budowa nowych dróg oraz remonty i przebudowy istniejących dróg; • budowa przydomowych oczyszczalni ścieków; • poprawa estetyki miejscowości. 	<ul style="list-style-type: none"> • słaba sytuacja materialna mieszkańców wsi; • zły wizerunek miejscowości; • negatywna ocena miejscowości, zły wygląd; • straty majątkowe oraz utrudnienia dla mieszkańców; • duże wydatki na wyjazdy do innej miejscowości; • emigracja młodych ludzi; • wzrost zagrożenia patologią społeczną.

5. Wizja Rozwoju Miejscowości

W oparciu o przeprowadzoną analizę SWOT opracowano wizję rozwoju miejscowości ujętą w obszarach priorytetowych:

- infrastruktura,
- turystyka i rekreacja,
- ochrona środowiska,
- kapitał społeczny i ludzki.

Infrastruktura

Cel – nowoczesna i funkcjonalna infrastruktura użyteczności publicznej wizytówką miejscowości Kobiele Wielkie.

Zadania – budowa nowych dróg i remont i przebudowa istniejących, budowa przydomowych oczyszczalni ścieków, budowa placu zabaw i siłowni zewnętrznych.

Turystyka i rekreacja

Cel – Wykorzystanie i promocja potencjału turystycznego miejscowości Kobiele Wielkie.

Zadania – budowa placu zabaw i siłowni zewnętrznej, zagospodarowanie przestrzeni publicznej.

Ochrona środowiska

Cel – Propagowanie proekologicznych rozwiązań w obszarze funkcjonowania gospodarstw domowych.

Zadania – budowa ekologicznych przydomowych oczyszczalni ścieków, promocja postaw proekologicznych.

Kapitał społeczny i ludzki

Cel – Aktywna społeczność partnerem dla samorządu w podejmowaniu działań na rzecz rozwoju miejscowości Kobiele Wielkie.

Zadania – przeciwdziałanie bezrobociu, organizowanie kursów i szkoleń, organizacja czasu wolnego dzieci i młodzieży.

Niniejszy Plan Odnowy Miejscowości Kobiele Wielkie zakłada realizację kilku zadań w przeciągu 7 najbliższych lat. Meritum tych zadań jest inwestycja w infrastrukturę drogową wsi oraz budowa

przydomowych oczyszczalni ścieków. Brak dobrej jakości drogi dojazdowej mieszkańcy wskazują jako jeden z głównych problemów hamujących rozwój wsi. Drugim istotnym problemem jest brak ekologicznych przydomowych oczyszczalni ścieków. Indywidualna oczyszczalnia ścieków jest pod względem wygody doskonałą alternatywą dla szamba. Eksploatacja szamba jest znacznie droższa niż utrzymanie indywidualnej oczyszczalni.

Zalety przydomowej oczyszczalni ścieków:

- wygodna i tania w eksploatacji - pozwala zapomnieć o konieczności systematycznego wywożenia ścieków i związanych z tym wydatkach. Nie wymaga absorbujących zabiegów konserwacyjnych,
- ekologiczna - zanieczyszczenia znajdujące się w ściekach poddane naturalnym procesom biologicznym rozkładają się w niej do postaci prostych związków mineralnych nieszkodliwych dla środowiska,
- bezpieczna - gdy jest właściwie dobrana i odpowiednio eksploatowana, opuszczająca ją ciecz może być bez obaw rozsączana do gruntu lub odprowadzana do rzeki albo rowu melioracyjnego. Nie stanowi żadnego zagrożenia dla indywidualnych ujęć wody.

Istotne jest również pobudzenie aktywności środowisk lokalnych oraz rozpoczęcie współpracy na rzecz rozwoju i promocji wartości związanych z miejscową specyfiką społeczną i kulturową.

Zakładane cele Planu Odnowy Miejscowości przewidują wzrost znaczenia miejscowości Kobiełe Wielkie jako ośrodka rozwoju aktywności proekologicznych i ośrodka rekreacji. Mieszkańcy są otwarci, aktywni, twórczy i samodzielni w podejmowaniu inicjatyw na rzecz rozwoju swojej miejscowości.

Realizacja niniejszego Planu ma służyć poprawie warunków życia mieszkańców, integracji społeczności lokalnej, większemu zaangażowaniu w sprawy wsi, zagospodarowaniu wolnego czasu dzieci i młodzieży oraz rozwojowi organizacji społecznych.

6. Charakterystyka planowanych zadań w perspektywie 7 lat od dnia przyjęcia dokumentu

Lp.	Nazwa zadania	Okres realizacji	Zakres zadania	Cel/oczekiwanie	Wartość szacunkowa	Źródła finansowania
ZADANIA INFRASTRUKTURALNE						
1.	Budowa przydomowych oczyszczalni ścieków	2016 - 2022	Budowa ekologicznych przydomowych oczyszczalni ścieków w zastępstwie szamb betonowych	<ul style="list-style-type: none"> poprawa warunków życia mieszkańców, wdrożenie ekologicznych rozwiązań 	100 000,00 zł.	Środki zewnętrzne, środki własne, budżet gminy
2.	Budowa siłowni zewnętrznej	2016 - 2022	Budowa siłowni zewnętrznej dla dzieci, młodzieży i dorosłych mieszkańców wsi	<ul style="list-style-type: none"> zaspokojenie potrzeb społecznych 	40 000,00 zł.	Środki własne, budżet gminy, środki zewnętrzne
3.	Budowa placu zabaw	2016 - 2022	Budowa placu zabaw dla najmłodszych	<ul style="list-style-type: none"> zaspokojenie potrzeb społecznych 	50 000,00 zł.	Środki własne, budżet gminy, środki zewnętrzne
4.	Remonty i modernizacja infrastruktury drogowej	2016 - 2022	Budowa i naprawa infrastruktury drogowej	<ul style="list-style-type: none"> poprawa warunków życia mieszkańców, poprawa stanu bezpieczeństwa, wzrost atrakcyjności miejscowości 	40 000,00 zł.	Środki własne, budżet gminy, środki zewnętrzne
5.	Wyposażenie Strażnicy OSP	2016 - 2020	Wyposażenie w elementy świetlic (gry planszowe, meble, itp.)	<ul style="list-style-type: none"> rozwój tożsamości społecznej, integracja społeczności wiejskiej, poprawa warunków życia, poprawa estetyki miejscowości 	15 000,00 zł.	Środki własne, budżet gminy, środki zewnętrzne
6.	Modernizacja ujęcia wody oraz stacji uzdatniania wody	2016 - 2020	Montaż nowych urządzeń oraz instalacji	<ul style="list-style-type: none"> unowocześnienie infrastruktury zapewnienie bezpieczeństwa ciągłości wody pitnej dla mieszkańców. 	500 000,00 zł.	Środki własne, budżet gminy, środki zewnętrzne
7.	Miasteczko ruchu drogowego	2016 - 2020	Budowa miasteczka ruchu drogowego dla najmłodszych	<ul style="list-style-type: none"> zaspokojenie potrzeb społecznych 	85 000,00 zł.	Środki własne, budżet gminy, środki zewnętrzne

Plan Odnowy Miejscowości

8.	Budowa wodociągu przy ulicy Powstańców Wielkopolskich	2016-2020	Przyłączenie do sieci działek znajdujących się wzdłuż ulicy Powstańców Wielkopolskich	<ul style="list-style-type: none"> zaspokojenie potrzeb społecznych 	50 000,00	Środki własne, budżet gminy, środki zewnętrzne
ZADANIA AKTYWIZUJĄCE SPOŁECZNOŚĆ LOKALNĄ						
8.	Organizacja kursów i szkoleń dla mieszkańców	2016 - 2022	Szkolenia z zakresu obsługi komputera, Internetu, florystyki, itp.	<ul style="list-style-type: none"> aktywizacja mieszkańców, podtrzymanie więzi społecznych, samosdoskonalenie umiejętności 	25 000,00 zł.	Środki własne, budżet gminy, środki zewnętrzne
9.	Organizowanie imprez kulturalnych, tj.: Dzień Dziecka, Dzień Seniora, Dożynki	2016 - 2022	Organizacja imprez integracyjnych przy współpracy z urzędem gminy	<ul style="list-style-type: none"> kultywowanie tradycji 	12 000,00 zł.	Środki własne, budżet gminy, środki zewnętrzne

7. Zarządzanie i wdrażanie Planu Odnowy Miejscowości

Wdrożenie Planu Odnowy Miejscowości Kobiele Wielkie rozpocznie się poprzez wprowadzenie go w życie uchwałą Zebrania Wiejskiego, a następnie na sesji Rady Gminy Kobiele Wielkie. Odpowiedzialnym za jego realizację będzie Wójt Gminy. Rada Sołecka i sołtys jako przedstawiciele mieszkańców zostaną zaangażowani do procesu wdrażania Planu Odnowy Miejscowości. Rada i sołtys będą odpowiedzialni za zarządzanie i koordynację konkretnych zadań inwestycyjnych założonych w Planie Odnowy Miejscowości.

Organizacja wdrażania Planu Odnowy Miejscowości to proces ciągły i będzie wymagać systematyczności, stąd też ważne, by odbywały się cykliczne dobrze przygotowane spotkania robocze wszystkich osób zaangażowanych w proces. Ponadto Rada sołecka i sołtys wsi Cadów zorganizuje upublicznienie planu w celu:

- podniesienia poziomu zaufania wśród mieszkańców,
- zapewnienia bieżącej informacji na temat realizacji planu,
- zapewnienia możliwości monitorowania zgodności realizacji z ustaleniami.

Możliwość zapoznania się z przygotowanym dokumentem wszystkim mieszkańcom miejscowości zapewniona będzie poprzez udostępnienie opracowanego Planu Odnowy Miejscowości na stronie internetowej Gminy Kobiele Wielkie.

Postęp w realizacji Planu Odnowy Miejscowości będzie oceniany raz do roku na zebraniach wiejskich. W razie potrzeby przeprowadzać się będzie aktualizację dokumentu.

8. Zgodność Planu Odnowy Miejscowości z dokumentami wyższego rzędu

Zapisy zawarte w Planie Odnowy Miejscowości Kobiele Wielkie są zgodne z zapisami zawartymi w „Strategii Rozwoju Województwa Łódzkiego 2020” oraz „Strategią Rozwoju Powiatu Radomszczańskiego 2020”.

Cele wskazywane w powyższych dokumentach mają przyczyniać się do poprawy jakości życia mieszkańców, wielofunkcyjnego rozwoju obszarów wiejskich, zachowania i wzmocnienia różnorodności przyrodniczej, krajobrazowej i kulturowej, rozwoju turystyki oraz zwiększenia dostępności do infrastruktury turystycznej.

Zadania określone w Planie Odnowy Miejscowości Kobiele Wielkie przyczynią się do polepszenia jakości życia mieszkańców. Sformułowane w dokumencie cele są komplementarne z celami z dokumentami wyższego rzędu. Cele z Planu Odnowy Miejscowości Kobiele Wielkie przewidują wzrost znaczenia miejscowości jako lokalnego ośrodka rozwoju aktywności proekologicznych oraz ośrodka rekreacji. Do nich należy dążyć, aby poprawić warunki życia mieszkańców miejscowości.

9. Podsumowanie

Plan Odnowy Miejscowości Kobiele Wielkie na lata 2016-2022 jest jednym z najważniejszych elementów odnowy wsi, jej rozwoju oraz poprawy warunków pracy i życia mieszkańców. Sporządzenie i uchwalenie dokumentu stanowi warunek konieczny przy aplikowaniu o środki finansowe w ramach „Programu Rozwoju Obszarów Wiejskich 2014-2020”, jak również stanowić będzie wytyczne dla władz Gminy Kobiele Wielkie przy opracowaniu kierunków rozwoju poszczególnych miejscowości.

Celem poddziałania „Wsparcie inwestycji związanych z tworzeniem, ulepszaniem lub rozbudową wszystkich rodzajów małej infrastruktury, w tym inwestycji w energię odnawialną i w oszczędzanie energii”, do którego aplikuje Gmina Kobiele Wielkie, jest Wspieranie lokalnego rozwoju na obszarach wiejskich. W Programie Rozwoju Obszarów Wiejskich na lata 2014-2020 stwierdzono, iż poziom skanalizowania obszarów wiejskich w Polsce jest nadal bardzo niski. Niedostateczne wyposażenie obszarów wiejskich w infrastrukturę wodno-ściekową hamuje rozwój przedsiębiorczości oraz wpływa negatywnie na poziom życia mieszkańców. Wsparcie gospodarki wodno-ściekowej w ramach działania ma wpłynąć na rozwój gospodarczy obszarów wiejskich oraz poprawę warunków życia.

Przedsięwzięcie polegające na budowie przydomowych oczyszczalni ścieków, umożliwi realizację powyższych założeń dzięki czemu zaspokojone zostaną potrzeby lokalnej społeczności oraz wzrośnie atrakcyjność wsi oraz Gminy.

Opracowany Plan Odnowy Miejscowości zakłada w przeciągu 7 najbliższych lat realizację kilku zadań zaprezentowanych w 6 części niniejszego opracowania:

- Budowa przydomowych oczyszczalni ścieków;
- Budowa placu zabaw i siłowni zewnętrznej;
- Wyposażenie Strażnicy OSP;
- Modernizacja ujęcia wody;
- Remonty i modernizacja infrastruktury drogowej;
- Budowa miasteczka ruchu drogowego dla najmłodszych;
- Organizacja kursów i szkoleń dla mieszkańców.

Istotą tych zadań jest pobudzenie aktywności środowiska lokalnych oraz rozwój infrastrukturalny wsi umożliwiający poprawę komfortu życia mieszkańców oraz zapewnienie odpowiednich warunków do rozwoju we wszystkich sferach życia mieszkańców wsi oraz całej miejscowości.

Zakładane cele Planu przewidują zatem zwiększenie poziomu lokalnego rozwoju na obszarach wiejskich, w tym wzrost znaczenia miejscowości jako lokalnego ośrodka rozwoju kultury i turystyki.

Realizacja Planu Odnowy Miejscowości ma także służyć integracji społeczności lokalnej, zwiększeniu kompetencji i umiejętności zawodowych i społecznych mieszkańców, większemu zaangażowaniu wolnego czasu dzieci i młodzieży oraz rozwoju organizacji społecznych.

Zapisy ujęte w Planie Odnowy Miejscowości Kobiele Wielkie są zgodne z zapisami zawartymi w „Strategii Rozwoju Województwa Łódzkiego 2020” oraz „Strategią Rozwoju Powiatu Radomszczańskiego 2020”.