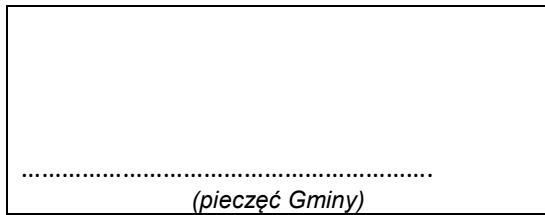



Załącznik do Uchwały Nr XX/152/2016
Rady Gminy Kobiełe Wielkie
z dnia 29 grudnia 2016 roku



PLAN ODNOWY MIEJSCOWOŚCI KATARZYNÓW NA LATA 2016 -2022



Spis treści

	Spis treści	2
	Wstęp	3
1.	Ogólna charakterystyka miejscowości	4
1.1	Położenie	4
1.2	Historia	5
1.3	Powierzchnia	5
1.4	Ludność	5
2.	Inwentaryzacja zasobów społecznych służących odnowie miejscowości ..	5
2.1	Szkolnictwo	5
2.2	Kultura, sport i turystyka	6
2.3	Gospodarka i rolnictwo	9
3.	Inwentaryzacja zasobów technicznych służących odnowie miejscowości	10
3.1	Drogi i komunikacja	10
3.2	Obiekty i tereny	10
3.3	Gazyfikacja i ciepłownictwo	10
3.4	Wodociąg	10
3.5	Kanalizacja i oczyszczanie ścieków	11
3.6	Gospodarka odpadami	11
3.7	Elektroenergetyka	11
4.	Analiza SWOT	11
5.	Wizja Rozwoju Miejscowości	12
6.	Charakterystyka planowanych zadań w perspektywie 7 lat od dnia przyjęcia dokumentu	15
7.	Zarządzanie i wdrażanie Planu Odnowy Miejscowości	16
8.	Zgodność Planu Odnowy Miejscowości z dokumentami wyższego rzędu	17
9.	Podsumowanie	17

Wstęp

Podstawowym elementem strategicznego planowania rozwoju samorządów są opracowania planistyczne, które pozwalają w sposób metodologiczny określić obecną sytuację, uwypuklić obszary problemowe i przygotować odpowiednie działania zaradcze. W dobie dostępu do funduszy Unii Europejskiej tylko samorzady, które potrafią ocenić swoje zasoby i problemy oraz planować precyzyjnie swój rozwój mają szanse na otrzymanie odpowiedniego wsparcia. Sporządzenie i uchwalenie Planu Odnowy Miejscowości jest niezbędnym warunkiem przy ubieganiu się o środki finansowe z UE.

Planowanie rozwoju na szczeblu miejscowości zasługuje zatem na szczególną uwagę, ponieważ uwzględnia potrzeby, jakie posiada zbiorowość mniejsza niż ludność gminy czy też powiatu. Ponadto planowanie, w którym ustosunkowano się do opinii zaangażowanych w życie lokalne mieszkańców i ich oczekiwań względem rozwoju swojej miejscowości jest wyrazem dbałości samorządu lokalnego o własnych mieszkańców.

Głównym celem Planu Odnowy Miejscowości Katarzynów jest zapewnienie zrównoważonego rozwoju obszaru wiejskiego poprzez przeciwdziałanie marginalizacji społecznej i ekonomicznej wsi. Zaplanowane do realizacji projekty będą pozytywnie oddziaływać na zaspokojenie potrzeb gospodarczych, społecznych i kulturalnych mieszkańców wsi, zapewnią poprawę infrastruktury technicznej miejscowości, pobudza do nowych działań, w tym proekologicznych a także wzmocnią potencjał i rozwój mieszkańców miejscowości.

Plan Odnowy Miejscowości Katarzynów to efekt współpracy mieszkańców wsi i władz lokalnych. Prace nad niniejszym dokumentem poprzedziła inwentaryzacja zasobów miejscowości, które stanowią podstawy do zrealizowania określonej w „Planie” przyszłościowej, docelowej wizji miejscowości. Przeprowadzono także diagnozy barier, zagrożeń oraz silnych i słabych stron wsi. Mając na uwadze powyższe ustalenia określono dokładne działania o charakterze priorytetowym dla miejscowości, które są potrzebne, oczekiwane oraz realne do wykonania. Plan odnowy miejscowości będzie miał charakter integracyjny w stosunku do mieszkańców, funkcjonujących podmiotów i władz lokalnych.

Niniejszym Planem Odnowy Miejscowości Katarzynów objęta została jedna miejscowość, natomiast czas jego realizacji obejmuje swym zasięgiem lata 2016-2022. Plan Odnowy Miejscowości Katarzynów jest dokumentem otwartym stwarzającym możliwość aktualizacji w zależności od potrzeb społecznych i uwarunkowań finansowych. Oznacza to, że mogą być dopisywane nowe zadania, a także to, że może się zmienić harmonogram realizacji zadań w zależności od wdrażania i dostępności środków pochodzących z funduszy Unii Europejskiej.

1. Ogólna charakterystyka miejscowości

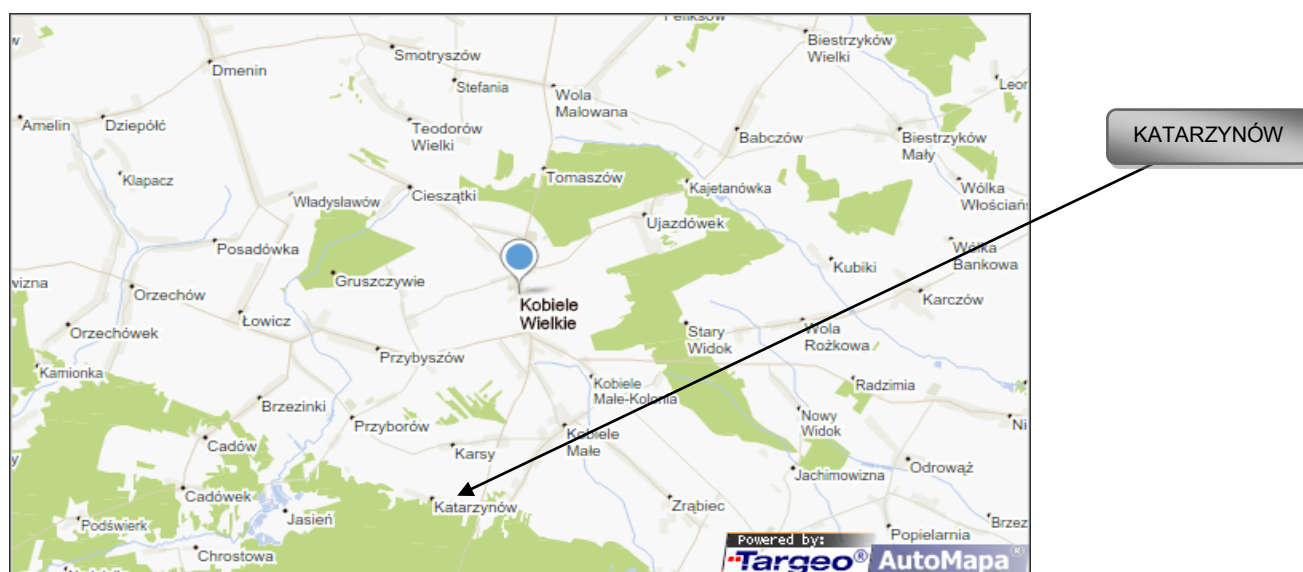
1.1 Położenie

Katarzynów to miejscowość wchodząca w skład sołectwa Karsy w Gminie Kobiele Wielkie. Znajduje się ona w południowej części województwa łódzkiego, w powiecie radomszczańskim. Katarzynów oddalony jest od miasta Radomska będącego stolicą powiatu o ok. 14 kilometrów. W latach 1975-1998 miejscowość, jak i cała gmina należała do województwa piotrkowskiego.

Mapa 1. Gmina Kobiele Wielkie i umiejscowienie Katarzynowa.



Mapa 2. Umiejscowienie Gminy Kobiele Wielkie oraz Katarzynów.



1.2 Historia

O miejscowości Katarzynów brak jest udokumentowanych danych historycznych. Jedyną formą, która ma charakter historyczny to opowiadania o wsi przekazywane z pokolenia na pokolenie.

1.3 Powierzchnia

Brak jest dostępnych danych na temat szczegółowej powierzchni miejscowości Katarzynów.

1.4 Ludność

Wieś Katarzynów zamieszkuje 71 osób. Wśród całej populacji miejscowości notuje się znaczną przewagę liczby kobiet w stosunku do liczby mężczyzn. Katarzynów zamieszkuje 42 kobiety, co stanowi 59% ogółu mieszkańców. Udział mężczyzn w miejscowości wynosi 41%, co odpowiada 29 osobom.

2. Inwentaryzacja zasobów społecznych służących odnowie miejscowości

2.1 Szkolnictwo

Szkoła na wsi, obok innych urządzeń infrastruktury społecznej, sieci drogowej i telekomunikacyjnej (oraz jej pochodnych) spełnia ważną rolę kulturową, przyczynia się do zachowania pewnego poziomu cywilizacyjnego. Zwłaszcza na wsi, gdzie przez wiele stuleci system wychowawczy społeczności wiejskiej funkcjonował i kształtował młodych ludzi według tradycyjnych wzorów osobowych, w których szczególnie podkreślane były kult ziemi, zamiłowanie do pracy na roli i poszanowania ściśle określonych norm społeczno - moralnych.

Na przestrzeni wielu lat w szkolnictwie dochodziło do wielu zmian. Szkoły wiejskie wielokrotnie zmieniały swą strukturę: szkoły likwidowano, zmniejszał się stopień organizacyjny innych, tworzono ponownie szkoły na wzór szkół zbiorczych (przewożąc dzieci do szkół większych).

W miejscowości Katarzynów nie funkcjonuje żadna placówka oświatowa. Dzieci i młodzież z terenu wsi zapewniony mają dostęp do oświaty przez Gminę Kobiela Wielkie.

W zakresie dostępu do oświaty Gmina zapewnia dojazd uczniów do szkół:

- Publicznej Szkoły Podstawowej w Kobielach Wielkich

Zdjęcie 1. PSP w Kobielach Wielkich.



- Publiczne Gimnazjum w Kobielach Wielkich

Zdjęcie 2. PG w Kobielach Wielkich.



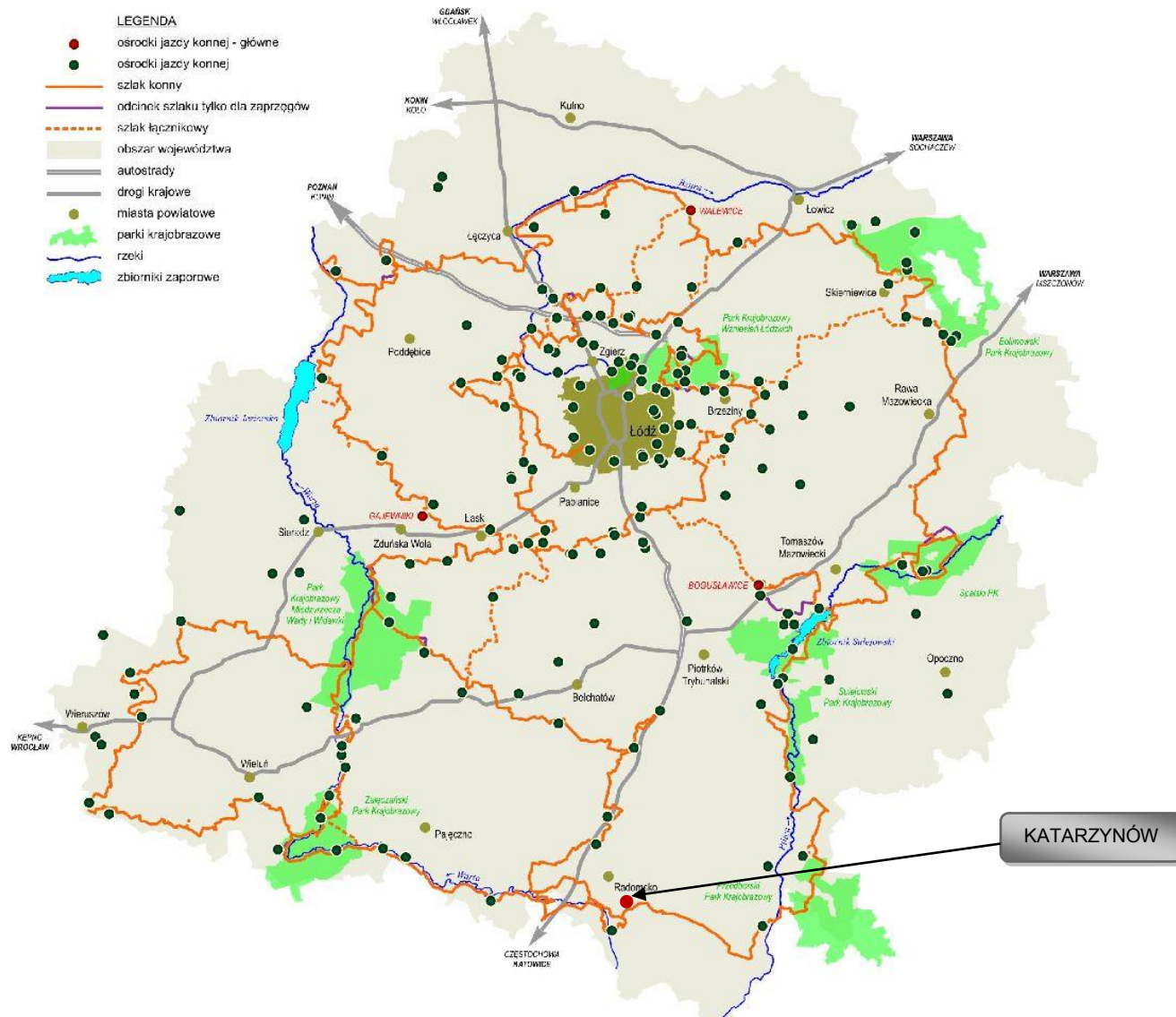
2.2 Kultura, sport i turystyka

Przez miejscowość Katarzynów przebiega Szlak Konny Województwa Łódzkiego. Szlak jest najdłuższą trasą w Europie przeznaczoną do uprawiania turystyki konnej – jego długość to ponad 2000 km (rok 2014). Szlak powstał w ramach projektu „Turystyka w siodle – infrastruktura innowacyjnego i unikatowego produktu turystycznego”, którego beneficjentem jest Województwo Łódzkie.

Trasy szlaku zostały oznakowane zgodnie z wytycznymi Polskiego Towarzystwa Turystyczno-Krajoznawczego. Łódzki Szlak Konny składa się z dwóch pętli:

- wewnętrznej, oplatającej aglomerację łódzką
- zewnętrznej poprowadzonej wzdłuż granic województwa.

Mapa 1. Mapa Łódzkiego Szlaku Konnego z zaznaczoną miejscowością Katarzynów.



Zaletą szlaku jest możliwość uprawiania różnorodnych form turystyki konnej:

- amatorskiej jazdy konnej indywidualnej lub grupowej,
- powożenia zaprzęgami; wozy typu western, bryczki, sanie,
- jeździectwa zaawansowanego dla osób szukających ciekawych terenów,
- inscenizacji wydarzeń historycznych,
- hipoterapii.

Szlak konny przystosowany jest nie tylko dla do jazdy konnej, ale mogą go także wykorzystywać zwolennicy innych dyscyplin sportowych, np. turystyki rowerowej, pieszej lub wodnej.

Na trasie Łódzkiego Szlaku Konnego udostępniono 21 miejsc postojowych. Zostały one wyposażone w obiekty niezbędne w czasie postoju i odpoczynku, m.in. koniowiązy, miejsca popasu i wybieg dla koni, wiaty, altany, zagrody. Miejsca postojowe otaczają drewniane ogrodzenia. Dostęp do tej infrastruktury jest bezpłatny. Przewidziano także udogodnienia dla niepełnosprawnych turystów. Wzdłuż lub w pobliżu trasy rozmieszczonych jest ponad 200 ośrodków jazdy konnej – oferują również usługi noclegowe i gastronomiczne.

Na Łódzkim Szlaku Konnym jest 30 Punktów Informacji i Monitorowania Turysty, które wyposażono w sprzęt komputerowy i nawigacyjny. Nawigacje oraz lokalizatory GPS można wypożyczać bezpłatnie.

Trasa Łódzkiego Szlaku Konnego wiedzie przez zachwycające tereny nieskazitelnej przyrody. Droga prowadzi przez 7 parków krajobrazowych. Przez międzyrzecze Warty i Widawki, Wzniesieniami Łódzkimi i przez rezerwat Niebieskie Źródła, wzdłuż rzeki Rawki. Koń i człowiek razem wędrują przez obszary objęte programem Natura 2000 - polaną w Puszczy Bolimowskiej, malowniczym załęczańskim łukiem Warty i doliną Pilicy. Razem też zajadą do zagrody żubrów w Smardzewicach. Po drodze miną pałac Rzewuskich w Bratoszewicach i pałac w Wolborzu z XVIII wieku, drewniany kościół w Dobroniu oraz młyny wodne w Ldzaniu – Talarze.

Na trasie Łódzkiego Szlaku Konnego znajdują się cztery muzea posiadające w swoich zasobach audioprzewodniki:

- Muzeum w Nieborowie i Arkadii;
- Pałac w Walewicach;
- Muzeum w klasztorze Cystersów w Sulejowie;
- Muzeum Wnętrz Dworskich w Ożarowie.

Zdjęcie 3. Otwarcie sezonu konnego.



Zdjęcie 4. Uczestnicy jazdy konnej na szlaku.

2.3 Gospodarka i rolnictwo

Rolnictwo

Rolnictwo odgrywa dużą rolę wśród mieszkańców wsi Katarzynów, jak i całej gminy Kobbiele Wielkie. Mieszkańcy wsi zajmują się głównie produkcją zboża. Dla większości gospodarzy uprawa roślin i hodowla zwierząt ma znacznie podstawowe i głównie wykorzystywana jest na własne potrzeby. Przyczyną takiego stanu rzeczy jest duże rozdrobnienie gospodarstw oraz niska rentowność produkcji rolniczej. Ponadto w większości rolnictwem zajmują się osoby w wieku poprodukcyjnym, związani emocjonalnie w uprawą roli. Wielu mieszkańców wsi zatrudnionych na umowę o pracę dojeżdża do pracy do pobliskich Kobbiel Wielkich, Radomska czy też Bełchatowa.

Aktywność gospodarcza

We wsi zarejestrowano 2 aktywne działalności gospodarcze. Mieszkańcy Katarzynowa zajmują się jak wskazano wyżej, głównie rolnictwem. Część z nich zatrudniona jest w przedsiębiorstwach znajdujących się w pobliskich miejscowościach. Brakuje natomiast mieszkańców zdecydowanych na prowadzenie działalności gospodarczej we wsi Katarzynów. W znacznej mierze wynika to z trudności prowadzenia działalności gospodarczej na obszarach wiejskich dających mniejsze szanse i możliwości rozwoju niż w dużych aglomeracjach.

Tabela 3. Ilość aktywnych działalności gospodarczych.

Ilość aktywnych działalności gospodarczych	
Katarzynów	2

3. Inwentaryzacja zasobów technicznych służących odnowie miejscowości

3.1 Drogi i komunikacja

Drogi

Przez miejscowość Katarzynów nie przebiega droga rangi wojewódzkiej ani powiatowej. Jedyne ciągi komunikacyjne stanowią drogi gminne oznaczone numerem 112206E przebiegające przez miejscowości Brzezinki – Jasień – Katarzynów – Cmentarzyk – Hucisko – Dudki – Świerczyny. Całkowita długość drogi wynosi 10,608 km.

Stan drogi oceniamy jako dostateczny. Na bieżąco prowadzone są prace naprawcze i modernizacyjne.

Komunikacja

W miejscowości Katarzynów transport zbiorowy odbywa się za pośrednictwem lokalnego przewoźnika – PKS Radomsko. W centralnej części wsi znajduje się przystanek, na którym zatrzymują się autobusy, kursujące min. do Radomska, Kobieli Wielkich. Mieszkańcy przemieszczają się głównie do miejscowości gminnej oraz do oddalonego około 14 km Radomska. Komunikacja w miejscowości stanowi również transport organizowany przez Gminę w zakresie dowozu dzieci i młodzieży do szkół. Komunikacja we wsi Katarzynów opiera się głównie na transporcie prywatnym, praktycznie w każdym gospodarstwie znajduje się auto, którym mieszkańcy przemieszczają się według swoich potrzeb.

3.2 Obiekty i tereny

W miejscowości nie występują skwery, ścieżki rowerowe i rynki. Przez teren miejscowości nie przebiega szlak pieszy ani rowerowy.

3.3 Gazyfikacja i ciepłownictwo

Przez miejscowość Katarzynów nie przebiega sieć gazowa ani ciepłownicza. Mieszkańcy we własnym zakresie doprowadzają ogrzewanie do swoich gospodarstw. Domy są w większości wyposażone w piece centralnego ogrzewania. Dominującym surowcem energetycznym w miejscowości Katarzynów jest węgiel kamienny oraz jego pochodne (eko-groszek).

3.4 Wodociąg

Cała wieś jest objęta siecią wodociągową. Wszyscy mieszkańcy Katarzynowa mają indywidualne przyłącza i korzystają z ujęcia wody w miejscowości Kobieli Wielkie. Opłaty dokonywane są na podstawie rzeczywistego zużycia wody określonej zgodnie z pomiarem z liczników wody. Siecią wodociągową w Gminie zarządza Zakład Gospodarki Komunalnej w Kobielach Wielkich.

3.5 Kanalizacja i oczyszczanie ścieków

Na terenie miejscowości nie ma sieci kanalizacyjnej ani oczyszczalni ścieków. Ścieki wytwarzane przez mieszkańców są składowane w indywidualnych szambach betonowych znajdujących się na terenie każdego z domostw. Mieszkańcy opróżniają szamba we własnym zakresie. Na terenie Gminy Kobile Wielkie, jednostką zajmująca się wywozem nieczystości jest m.in. Zakład Gospodarki Komunalnej w Kobielach Wielkich.

3.6 Gospodarka odpadami

W miejscowości Katarzynów wszyscy mieszkańcy są objęci obowiązkowymi opłatami za wywóz odpadów. Gmina w wyniku przetargu dokonała wyboru firmy odpowiedzialnej za wywóz odpadów na terenie całej gminy Kobile Wielkie. W całej gminie odpady segreguje ok. 70% mieszkańców.

Odpady zmieszane składowane są w pojemnikach dostarczonych przez firmę zajmującą się wywozem odpadów. Odbierane są, co cztery tygodnie. Odpady selektywne przechowywane są w biodegradowalnych workach jednorazowego użytku. Papier, plastik i metale odbierane są raz w miesiącu, natomiast szkło raz na trzy miesiące.

3.7 Elektroenergetyka

Cały obszar miejscowości Katarzynów objęty jest siecią elektroenergetyczną. Do każdego gospodarstwa doprowadzone jest przyłącze elektryczne o mocy zgodnej z potrzebami jego użytkowników. Głównym dostawcą energii elektrycznej we wsi jest PGE Polska Grupa Energetyczna.

4. Analiza SWOT

SILNE STRONY	SŁABE STRONY
<ul style="list-style-type: none"> • przynależność do prężnie rozwijającej się Gminy Kobile Wielkie; • obecność Łódzkiego Szlaku Konnego; • walory przyrodnicze oraz krajobrazowe; • podłączenie do sieci wodociągowej; • rozproszona sieć elektryczna; • aktywna, zorganizowana i otwarta społeczność lokalna; • brak uciążliwego przemysłu; 	<ul style="list-style-type: none"> • wysoki poziom bezrobocia; • zły lub dostateczny stan dróg wewnętrznych; • brak transportu zbiorowego; • brak skwerów, ścieżek rowerowych; • brak kanalizacji; • niski poziom wykształcenia mieszkańców; • zły stan technicznych niektórych budynków mieszkalnych; • tradycyjne rolnictwo z rozdrobnionymi

	<p>gospodarstwami;</p> <ul style="list-style-type: none"> • brak sieci gazu ziemnego; • konieczność przemieszczania się pomiędzy miejscowościami; • niska liczba prowadzonych działalności gospodarczych;
SZANSE	ZAGROŻENIA
<ul style="list-style-type: none"> • rozwój infrastruktury i kapitału ludzkiego dzięki środkom unijnym; • potencjał mieszkańców wsi (twórczy, manualny); • pozyskanie zewnętrznych źródeł finansowania; • rozrywka dla dzieci, bezpieczne miejsce do zabawy, możliwość wypoczynku, spędzania wolnego czasu; • rozwój turystyki wokół szlaku konnego; • ożywienie gospodarcze dzięki modernizacji głównych ciągów komunikacyjnych; • poprawa estetyki miejscowości. 	<ul style="list-style-type: none"> • zła sytuacja materialna mieszkańców wsi; • zły wizerunek miejscowości; • negatywna ocena miejscowości, zły wygląd; • straty majątkowe oraz utrudnienia dla mieszkańców; • duże wydatki na wyjazdy do innej miejscowości; • emigracja młodych ludzi; • wzrost zagrożenia patologią społeczną.

5. Wizja Rozwoju Miejscowości

W oparciu o przeprowadzoną analizę SWOT opracowano wizję rozwoju miejscowości ujętą w obszarach priorytetowych:

- infrastruktura,
- turystyka i rekreacja,
- ochrona środowiska,
- kapitał społeczny i ludzki.

Infrastruktura

Cel – nowoczesna i funkcjonalna infrastruktura użyteczności publicznej wizytówką miejscowości Katarzynów.

Zadania – remonty i modernizacja infrastruktury drogowej w Katarzynowie.

Turystyka i rekreacja

Cel – Wykorzystanie i promocja potencjału turystycznego miejscowości Katarzynów.

Zadania – budowa placu zabaw, budowa siłowni zewnętrznej, promocja walorów turystycznych miejscowości, zagospodarowanie przestrzeni publicznej.

Ochrona środowiska

Cel – Propagowanie proekologicznych rozwiązań w obszarze funkcjonowania gospodarstw domowych.

Zadania – budowa ekologicznych przydomowych oczyszczalni ścieków, promocja postaw proekologicznych.

Kapitał społeczny i ludzki

Cel – Aktywna społeczność partnerem dla samorządu w podejmowaniu działań na rzecz rozwoju miejscowości Katarzynów.

Zadania – organizowanie kursów i szkoleń dla mieszkańców, organizowanie imprez kulturalnych, tj.: Dzień Dziecka, Dzień Seniora, Dożynki.

Niniejszy Plan Odnowy Miejscowości Katarzynów zakłada realizację kilku zadań w przeciągu 7 lat. Meritum tych zadań jest budowa przydomowych oczyszczalni ścieków oraz inwestycja w infrastrukturę drogową wsi. Brak dobrej jakości drogi dojazdowej mieszkańcy wskazują jako główny problem hamujący rozwój wsi. Ważne dla podniesienia jakości życia mieszkańców i poprawy warunków bytowych jest inwestycja w przydomowe oczyszczalnie ścieków. Jest to działanie służące poprawie środowiska a także podnoszące bezpieczeństwo jego użytkowników. Indywidualna oczyszczalnia ścieków jest pod względem wygody doskonałą alternatywą dla szamba. Eksploatacja szamba jest znacznie droższa niż utrzymanie indywidualnej oczyszczalni. Przydomowe oczyszczalnie ścieków są wygodne i tanie w eksploatacji. Nie wymaga ponadto absorbujących zabiegów konserwacyjnych. Są również ekologiczne i bezpieczne dla środowiska gdyż zanieczyszczenia znajdujące się w ściekach poddane naturalnym procesom biologicznym rozkładają się w niej do postaci prostych związków mineralnych nieszkodliwych dla środowiska,

Zakładane cele Planu Odnowy Miejscowości przewidują wzrost znaczenia Katarzynowa jako ośrodka rozwoju kultury, edukacji i rekreacji. Mieszkańcy Katarzynowa są otwarci, aktywni, twórczy i samodzielni w podejmowaniu inicjatyw na rzecz rozwoju swojej miejscowości.

Realizacja niniejszego Planu ma służyć poprawie warunków życia mieszkańców, integracji społeczności lokalnej, większemu zaangażowaniu w sprawy wsi, zagospodarowaniu wolnego czasu dzieci i młodzieży oraz rozwojowi organizacji społecznych.

6. Charakterystyka planowanych zadań w perspektywie 7 lat od dnia przyjęcia dokumenty

Lp.	Nazwa zadania	Okres realizacji	Zakres zadania	Cel/oczekiwanie	Wartość szacunkowa	Źródła finansowania
ZADANIA INFRASTRUKTURALNE						
1.	Budowa przydomowych oczyszczalni ścieków	2016 - 2022	Budowa ekologicznych przydomowych oczyszczalni ścieków w zastępstwie szamb betonowych	<ul style="list-style-type: none"> poprawa warunków życia mieszkańców, wdrożenie ekologicznych rozwiązań 	80 000,00 zł.	Środki zewnętrzne, środki własne, budżet gminy
2.	Budowa siłowni zewnętrznej	2016 - 2022	Budowa siłowni zewnętrznej dla dzieci, młodzieży i dorosłych mieszkańców wsi	<ul style="list-style-type: none"> zaspokojenie potrzeb społecznych 	40 000,00 zł.	Środki własne, budżet gminy, środki zewnętrzne
3.	Budowa placu zabaw	2016 - 2022	Budowa placu zabaw dla najmłodszych	<ul style="list-style-type: none"> zaspokojenie potrzeb społecznych 	50 000,00 zł.	Środki własne, budżet gminy, środki zewnętrzne
4.	Remonty i modernizacja infrastruktury drogowej	2016 - 2022	Budowa i naprawa infrastruktury drogowej	<ul style="list-style-type: none"> poprawa warunków życia mieszkańców, poprawa stanu bezpieczeństwa, wzrost atrakcyjności miejscowości 	45 000,00 zł.	Środki własne, budżet gminy, środki zewnętrzne
ZADANIA AKTYWIZUJĄCE SPOŁECZNOŚĆ LOKALNĄ						
5.	Organizacja kursów i szkoleń dla mieszkańców	2016 - 2022	Szkolenia z zakresu obsługi komputera, Internetu, florystyki, itp.	<ul style="list-style-type: none"> aktywizacja mieszkańców, podtrzymanie więzi społecznych, samoskonalenie umiejętności 	20 000,00 zł.	Środki własne, budżet gminy, środki zewnętrzne
6.	Organizowanie imprez kulturalnych, tj.: Dzień Dziecka, Dzień Seniora, Dożynki	2016 - 2022	Organizacja imprez integracyjnych przy współpracy z urzędem gminy	<ul style="list-style-type: none"> kultywowanie tradycji 	12 000,00 zł.	Środki własne, budżet gminy, środki zewnętrzne

7. Zarządzanie i wdrażanie Planu Odnowy Miejscowości

Plan Odnowy Miejscowości Katarzynów na lata 2016-2022 jest dokumentem o charakterze planowania strategicznego, który umożliwi ubieganie się o pomoc finansową na przedsięwzięcia kwalifikujące się m.in. do dofinansowania ze środków Unii Europejskiej, oraz środków krajowych.

Odpowiedzialnym za jego realizację będzie Wójt Gminy. W celu wsparcia procesu wdrażania Planu Odnowy Miejscowości zostanie zaangażowana Rada sołecka i sołtys Katarzynowa. Właściwa realizacja procesu wdrażania Planu wymusza na organach sołeckich podjęcie konkretnych zadań m.in.

- kontakty z gminą i społecznością lokalną i innymi instytucjami zaangażowanymi w proces realizacji odnowy miejscowości
- ustalanie i aktualizowanie harmonogramu prac,
- zapewnienia bieżącej informacji na temat realizacji planu,
- zapewnienia możliwości monitorowania zgodności realizacji z ustaleniami.

Wdrożenie Planu Odnowy miejscowości Katarzynów odbędzie się zgodnie z przedstawionym poniżej schematem działania:



Plan Odnowy Miejscowości Katarzynów powstający przy udziale mieszkańców wsi będzie uchwalony na Zebraniu Wiejskim oraz podjęty uchwałą Rady Gminy a następnie podany do publicznej wiadomości na stronie internetowej gminy Kobiełe Wielkie.

Dokument ten w perspektywie działań zaplanowanych na siedem lat będzie stanowił nieodzowne źródło informacji decydując o kierunkach rozwoju wsi oraz obrazując efekty ich realizacji.

Przewiduje się okresową roczną ocenę i aktualizację planowanych działań oraz projektów w ramach konsultacji społecznych. W terminie do 31 grudnia każdego roku nastąpi spotkanie Grupy Odnowy Miejscowości Katarzynów, podczas którego przedstawione zostaną efekty z realizacji Planu Odnowy Miejscowości oraz nastąpi jego ocena w odniesieniu do zakładanych celów i działań strategicznych.

8. Zgodność Planu Odnowy Miejscowości z dokumentami wyższego rzędu

Cele i działania określone do realizacji w ramach Planu Odnowy Miejscowości Katarzynów są komplementarne z innymi celami i działaniami określonymi w dokumentach wyższego rzędu. Cele zawarte w Planie Odnowy Miejscowości są zgodne z zapisami zawartymi w „Strategii Rozwoju Województwa Łódzkiego 2020” oraz „Strategią Rozwoju Powiatu Radomszczańskiego 2020”.

Plan Odnowy Miejscowości Katarzynów, opracowany został na podstawie opinii wyrażonych przez społeczność wsi, zawiera układ priorytetów rozwojowych, celów i konkretnych projektów do realizacji przez siedem lat, tj. 2016-2022.

Działania zaplanowane we wsi Katarzynów pozwolą zaspokoić potrzeby społeczne mieszkańców – przede wszystkim dzieci i młodzieży, umożliwią wzrost atrakcyjności gminy oraz integrację społeczności lokalnej. Realizacja tych planów wymaga jednak współpracy wszystkich podmiotów zainteresowanych rozwojem gminy w celu osiągnięcia założonych celów. Rozwój wsi bezpośrednio wpłynie na wizerunek gminy Kobbiele Wielkie i powiatu radomszczańskiego a także będzie zgodny z polityką rozwoju na każdym szczeblu podziału administracyjnego w Polsce.

9. Podsumowanie

Plan Odnowy Miejscowości Katarzynów na lata 2016-2022 jest jednym z najważniejszych elementów odnowy wsi, jej rozwoju oraz poprawy warunków pracy i życia mieszkańców. Sporządzenie i uchwalenie dokumentu stanowi warunek konieczny przy aplikowaniu o środki finansowe w ramach „Programu Rozwoju Obszarów Wiejskich 2014-2020”, jak również stanowić będzie wytyczne dla władz Gminy Kobbiele Wielkie przy opracowaniu kierunków rozwoju poszczególnych miejscowości.

Celem poddziałania „Wsparcie inwestycji związanych z tworzeniem, ulepszaniem lub rozbudową wszystkich rodzajów małej infrastruktury, w tym inwestycji w energię odnawialną i w oszczędzanie energii”, do którego aplikuje Gmina Kobiele Wielkie, jest Wspieranie lokalnego rozwoju na obszarach wiejskich. Przedsięwzięcie umożliwi budowę przydomowych oczyszczalni ścieków, dzięki czemu zaspokojone zostaną potrzeby lokalnej społeczności oraz wzrośnie komfort życia mieszkańców miejscowości a także zostaną propagowane działania proekologiczne.

Opracowany Plan Odnowy Miejscowości zakłada w przeciągu 7 najbliższych lat realizację kilku zadań zaprezentowanych w 6 części niniejszego opracowania:

- Budowa przydomowych oczyszczalni ścieków;
- Budowa siłowni zewnętrznej;
- Budowa placu zabaw;
- Remonty i modernizacja infrastruktury drogowej;
- Organizacja kursów i szkoleń dla mieszkańców
- Organizowanie imprez kulturalnych, tj.: Dzień Dziecka, Dzień Seniora, Dożynki.

Istotą tych zadań jest pobudzenie aktywności środowiska lokalnych oraz rozwój infrastrukturalny wsi umożliwiający poprawę komfortu życia mieszkańców oraz zapewnienie odpowiednich warunków do rozwoju we wszystkich sferach życia mieszkańców wsi oraz całej miejscowości.

Zakładane cele Planu przewidują zatem zwiększenie poziomu lokalnego rozwoju na obszarach wiejskich, w tym wzrost znaczenia miejscowości jako lokalnego ośrodka rozwoju kultury i turystyki.

Realizacja Planu Odnowy Miejscowości ma także służyć integracji społeczności lokalnej, zwiększeniu kompetencji i umiejętności zawodowych i społecznych mieszkańców, większemu zaangażowaniu wolnego czasu dzieci i młodzieży oraz rozwoju organizacji społecznych.

Zapisy ujęte w Planie Odnowy Miejscowości Katarzynów są zgodne z zapisami zawartymi w „Strategii Rozwoju Województwa Łódzkiego 2020” oraz „Strategią Rozwoju Powiatu Radomszczańskiego 2020”.