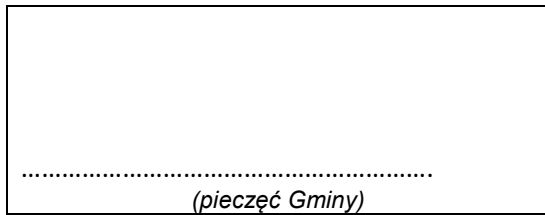



Załącznik do Uchwały Nr XX/151/2016
Rady Gminy Kobiełe Wielkie
z dnia 29 grudnia 2016 roku



PLAN ODNOWY MIEJSCOWOŚCI HUTA DREWNIANA NA LATA 2016 - 2022



Spis treści

	Spis treści	2
	Wstęp	3
1.	Ogólna charakterystyka miejscowości	4
1.1	Położenie	4
1.2	Historia	4
1.3	Powierzchnia	4
1.4	Ludność	4
2.	Inwentaryzacja zasobów społecznych służących odnowie miejscowości ..	5
2.1	Szkolnictwo	5
2.2	Kultura, sport i turystyka	6
2.3	Gospodarka i rolnictwo	6
3.	Inwentaryzacja zasobów technicznych służących odnowie miejscowości	7
3.1	Drogi i komunikacja	7
3.2	Obiekty i tereny	8
3.3	Gazyfikacja i ciepłownictwo	8
3.4	Wodociąg	8
3.5	Kanalizacja i oczyszczanie ścieków	8
3.6	Gospodarka odpadami	8
3.7	Elektroenergetyka	8
4.	Analiza SWOT	9
5.	Wizja Rozwoju Miejscowości	10
6.	Charakterystyka planowanych zadań w perspektywie 7 lat od dnia przyjęcia dokumentu	12
7.	Zarządzanie i wdrażanie Planu Odnowy Miejscowości	14
8.	Zgodność Planu Odnowy Miejscowości z dokumentami wyższego rzędu	15
9.	Podsumowanie	15

Wstęp

Głównym celem Planu Odnowy Miejscowości Huta Drewniana jest określenie kierunków przemian, jakim winna być poddana przestrzeń Huty Drewnianej w celu podniesienia jej wartości kulturowych i wizualnych, poprawę infrastruktury oraz utrzymania zanikającej tożsamości miejsca jak również wskazanie działań mających na celu ożywienie społeczne i gospodarcze miejscowości.

Odnowa wsi to proces obejmujący bardzo szerokie spektrum działań, wpływających na podwyższenie jakości życia. Siłą odnowy wsi są najważniejsze wartości związane z historią, kulturą, tradycją – wszystkim tym, co można objąć pojęciem dziedzictwa kulturowego wsi, zarówno w aspekcie materialnym i niematerialnym.

Plan Odnowy Miejscowości jest niezbędnym załącznikiem w przypadku ubiegania się przez społeczność lokalną o dofinansowanie działań w ramach funduszy zewnętrznych, w szczególności pochodzących z funduszy UE. Należy jednak podkreślić, że nie jest to jedyna korzyść wynikająca z posiadania dokumentu strategicznego opracowanego na szczeblu pojedynczej miejscowości.

Ponadto Plan Odnowy Miejscowości umożliwi efektywne gospodarowanie zasobami, takimi jak: środowisko, ludzie, infrastruktura i środki finansowe. Tworzenie Planu Odnowy Miejscowości sprzyja realistycznej ocenie mocnych i słabych stron wsi, a przez to przyjrzenie się możliwościom oraz potencjalnym problemom, które mogą się pojawić w przyszłości.

Niniejszym Planem Odnowy Miejscowości Huta Drewniana objęta została jedna miejscowość, natomiast czas jego realizacji obejmuje swym zasięgiem lata 2016-2022. Dokument ma charakter lokalny i dotyczy miejscowości Huta Drewniana. Został przygotowany z inicjatywy mieszkańców przy współudziale władz samorządowych.

Plan Odnowy Miejscowości Huta Drewniana jest jednym z najważniejszych elementów odnowy wsi, jej rozwoju oraz poprawy warunków pracy i życia mieszkańców.

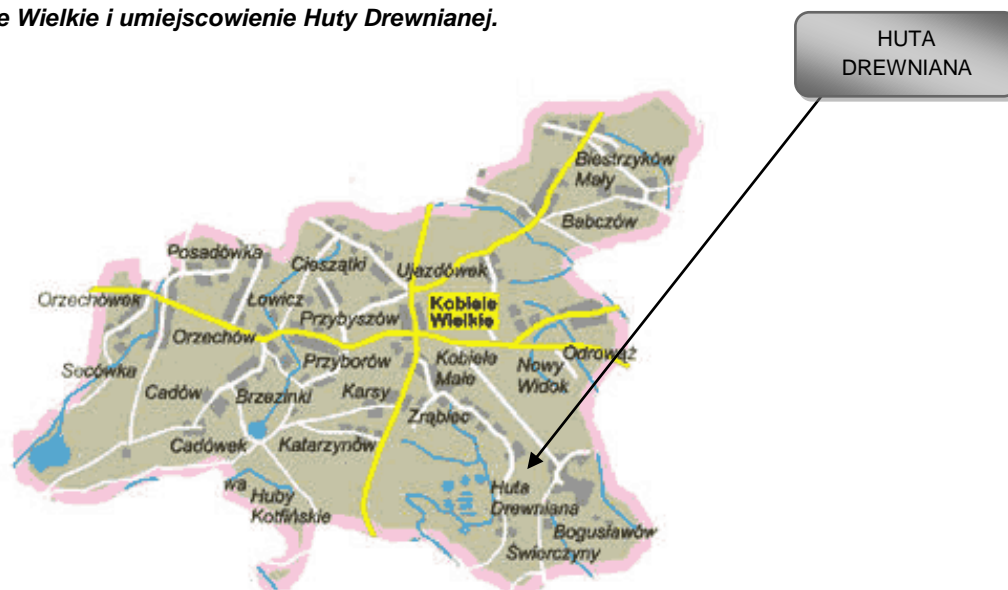
Tworząc niniejszy dokument zawarto charakterystykę miejscowości, inwentaryzację zasobów służącą odnowie miejscowości, analizę SWOT, czyli mocne i słabe strony miejscowości oraz opis planowanych zadań inwestycyjnych i przedsięwzięć aktywizujących społeczność.

1. Ogólna charakterystyka miejscowości

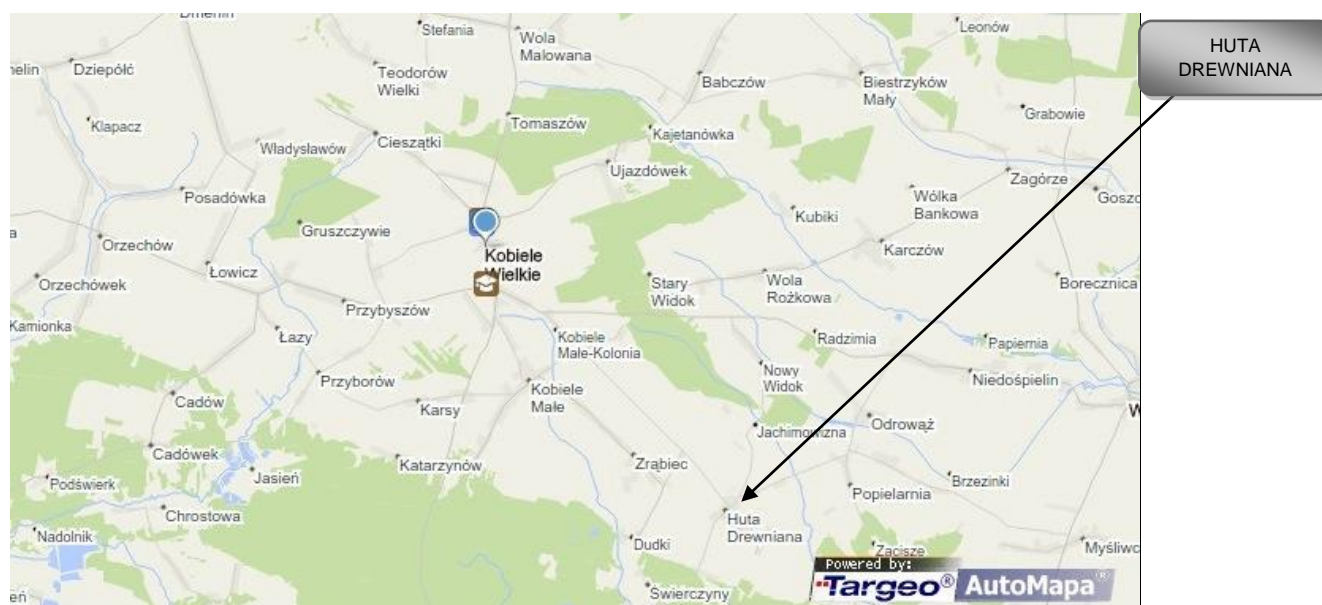
1.1 Położenie

Huta Drewniana to wieś położona w Gminie Kobiełe Wielkie, w powiecie radomszczańskim, w południowej części województwa łódzkiego. Huta Drewniana obok miejscowości Huta Drewniana – Kolonia, Wymysłów, Gorgoń, Jachimowizna i Jagodnik wchodzi w skład sołectwa Huta Drewniana. Współrzędne geograficzne wsi Huta Drewniana wyznaczają punkty 50°59'55,64"N 19°40'39,07"E. W latach 1975-1998 miejscowość, jak i cała gmina należała do województwa piotrkowskiego.

Mapa 1. Gmina Kobiełe Wielkie i umiejscowienie Huty Drewnianej.



Mapa 2. Umiejscowienie Gminy Kobiełe Wielkie oraz Huty Drewnianej.



1.2 Historia

O miejscowości Huta Drewniana brak jest udokumentowanych danych historycznych. Jedyną formą, która ma charakter historyczny to opowiadania o wsi przekazywane z pokolenia na pokolenie.

1.3 Powierzchnia

Brak jest dostępnych danych na temat szczegółowej powierzchni miejscowości Huta Drewniana.

1.4 Ludność

W Hucie Drewnianej mieszka 146 osób. Większą część stanowią mężczyźni – 79 osób, co stanowi 54%. Hutę Drewnianą zamieszkuje 67 kobiet, co stanowi 46% ogółu liczby mieszkańców miejscowości.

2. Inwentaryzacja zasobów społecznych służących odnowie miejscowości

2.1 Szkolnictwo

Szkoła zawsze stanowiła i stanowi integralny składnik środowiska społecznego. Wieś od wielu wieków miała ukształtowany swój tradycyjny system wychowawczy. Przez wiele stuleci system wychowawczy społeczności wiejskiej funkcjonował i kształtował młodych ludzi według tradycyjnych wzorów osobowych, w których szczególnie eksponowane były: kult ziemi, zamiłowanie do pracy na roli i poszanowania ściśle określonych norm społeczno - moralnych.

Obecnie rozwój obszarów wiejskich utrudnia niski poziom wykształcenia oraz aktywności mieszkańców wsi, co idzie w parze z ich małą aktywnością zawodową, kulturalną i społeczną. Sytuacji tej towarzyszą gorsze możliwości kształcenia ludności wiejskiej, które wynikają zarówno z uwarunkowań funkcjonowania systemu oświatowego na wsi, jak i możliwości finansowych wiejskich gospodarstw domowych.

Najbardziej niekorzystnym czynnikiem utrudniającym dostęp do edukacji jest, w oczach mieszkańców wsi, gorsza sytuacja materialna rodzin wiejskich oraz znaczna odległość od szkół i trudności związane z dojazdem.

Na terenie miejscowości Huta Drewniana nie funkcjonuje żadna placówka oświatowa. Jednakże, dzieci i młodzież zapewnił mają dostęp do oświaty przez Gminę Kobbiele Wielkie.

Gmina zapewnia dojazd uczniów do szkół:

- Publicznej Szkoły Podstawowej w Kobielach Wielkich

Zdjęcie 1. PSP w Kobielach Wielkich.



- Publiczne Gimnazjum w Kobielach Wielkich

Zdjęcie 2. PG w Kobielach Wielkich.



2.2 Kultura, sport i turystyka

We wsi Huta Drewniana znajduje się Świetlica Wiejska do dyspozycji mieszkańców.

To w niej mieszkańcy mają możliwość spędzania czasu wolnego, rekreacji, rozwijania zainteresowań i integracji lokalnej społeczności. To także miejsce spotkań, działań na rzecz rozwoju kultury i edukacji. Świetlica wiejska, jako centrum kultury jest we wsi miejscem organizacji czasu wolnego dla dzieci i młodzieży oraz miejscem spotkań i zebrań starszych mieszkańców wsi.

2.3 Gospodarka i rolnictwo

Rolnictwo

Rolnictwo odgrywa dużą rolę wśród mieszkańców gminy Kobiela Wielkie, w tym także wśród mieszkańców wsi Huta Drewniana. Mieszkańcy wsi zajmują się głównie produkcją zboża. Dla większości gospodarzy uprawa roślin i hodowla zwierząt ma znacznie podstawowe i głównie wykorzystywana jest na własne potrzeby. Przyczyną takiego stanu rzeczy jest duże rozdrobnienie gospodarstw oraz niska rentowność produkcji rolniczej. Ponadto w większości rolnictwem zajmują się osoby w wieku poprodukcyjnym, związani emocjonalnie w uprawą roli. Wielu mieszkańców wsi

zatrudnionych na umowę o pracę dojeżdża do pracy do pobliskich Kobiel Wielkich, Radomska czy też Bełchatowa.

Aktywność gospodarcza

We wsi zarejestrowano 10 aktywnych działalności gospodarczych. Mieszkańcy Huta Drewniana zajmują się jak wskazano wyżej, głównie rolnictwem. Część z nich zatrudniona jest w przedsiębiorstwach znajdujących się w pobliskich miejscowościach. Jedynie nieliczni zdecydowali się na prowadzenie działalności gospodarczej we wsi Huta Drewniana. Wynika to z trudności prowadzenia działalności gospodarczej na obszarach wiejskich dających mniejsze szanse i możliwości rozwoju niż w dużych aglomeracjach.

Tabela 4. Ilość aktywnych działalności gospodarczych.

Ilość aktywnych działalności gospodarczych	
Huta Drewniana (oraz Huta Drewniana – Kolonia)	7

3. Inwentaryzacja zasobów technicznych służących odnowie miejscowości

3.1 Drogi i komunikacja

Drogi

Przez miejscowość Huta Drewniana nie przebiegają drogi wojewódzkie oraz powiatowe. Przez miejscowość przebiegają trzy drogi gminne. Droga gminna relacji Kobile Male – Huta Drewniana – Wymysłów – gr. gm. Żytno – Pławidła. Jest to droga o numerze 112211E i łącznej długości 6.273 km. Droga gminna relacji Huta Drewniana – Wielki Ług – gr. gm. Żytno – Jacków o numerze ewidencyjnym 112212E. Łączna długość drogi wynosi 2.706 km. Trzecia z dróg przebiegająca przez wieś, to droga relacji Huta Drewniana – gr. gm. Wielgomłyny – Wola Kuźniewska. Jest to droga o numerze 112213E i łącznej długości 1,128 km. Przez miejscowość przebiega także droga lokalna relacji Huta Drewniana – Nowy Widok o długości 3.133 km.

Stan dróg jest oceniany jako dostateczny. Na bieżąco prowadzone są prace naprawcze oraz modernizacyjne.

Komunikacja

W miejscowości Huta Drewniana transport zbiorowy odbywa się za pośrednictwem lokalnego przewoźnika – PKS Radomsko. W centralnej części wsi znajduje się przystanek na którym zatrzymują się autobusy. Mieszkańcy przemieszczają się głównie do miejscowości gminnej oraz do oddalonego około 24 km Radomska.

Ponadto, transport zbiorowy opiera się na autobusach, które dowożą dzieci i młodzież do szkoły Podstawowej oraz do Publicznego Gimnazjum w Kobielach Wielkich. Mieszkańcy wsi poruszają się głównie transportem prywatnym. Prawie w każdym gospodarstwie znajduje się samochód osobowy służący, jako środek lokomocji.

3.2 Obiekty i tereny

W miejscowości nie występują skwery, ścieżki rowerowe i rynki. Przez teren miejscowości nie przebiega szlak pieszy ani rowerowy.

3.3 Gazyfikacja i ciepłownictwo

Na obszarze miejscowości Huta Drewniana nie ma gazociągu z gazem ziemnym oraz nie ma ciepłociągu. Każde z gospodarstw wyposażone jest w indywidualny system ogrzewania pomieszczeń mieszkalnych. Dominującym systemem grzewczym są piece centralnego ogrzewania zasilane najczęściej węglem kamiennym, miałem lub eko-groszkiem.

3.4 Wodociąg

Cała miejscowość Huta Drewniana objęta jest siecią wodociągową. Do wszystkich gospodarstw we wsi dochodzi przyłącze wodociągowe. Huta Drewniana korzysta z ujęcia wody w miejscowości Kobiele Wielkie. Ujęcie wody w Hucie Drewnianej jest nieczynne. Nadzór nad siecią wodociągową sprawuje Zakład Gospodarki Komunalnej w Kobielach Wielkich. Każde z gospodarstw posiada indywidualny licznik zużycia wody, na podstawie którego mieszkańcy uiszczają opłatę za zużycie wody. Do mieszkańców doprowadzana jest wyłącznie woda zimna. Użytkownicy podgrzewają wodę we własnym zakresie.

3.5 Kanalizacja i oczyszczanie ścieków

W miejscowości Huta Drewniana nie ma instalacji kanalizacyjnej oraz nie działa oczyszczalnia ścieków. Mieszkańcy posiadają indywidualne szamba betonowe, w których składowane są nieczystości. Za wywóz ścieków mieszkańcy odpowiadają we własnym zakresie.

3.6 Gospodarka odpadami

Wszyscy mieszkańcy miejscowości objęci są obowiązkiem uiszczania opłaty za wywóz odpadów. Gmina w wyniku przetargu wybrała firmę, która jest odpowiedzialna za wywóz odpadów z terenu całej Gminy Kobiele Wielkie. Firma wyposażyła każde z gospodarstw w plastikowe pojemniki do gromadzenia odpadów zmieszanych. Co miesiąc przekazuje worki biodegradowalne do odpadów selektywnych. Odpady zmieszane zbierane są raz na cztery tygodnie, odpady selektywne typu papier, plastik i metale raz w miesiącu, szkło raz na trzy miesiące.

3.7 Elektroenergetyka

Na terenie całej miejscowości rozprowadzona jest instalacja elektryczna doprowadzająca energię elektryczną do każdego gospodarstwa domowego. Każdy z mieszkańców ma oddzielne przyłącze i indywidualny licznik.

Głównym dostawcą energii do miejscowości Huta Drewniana jest Polska Grupa Energetyczna PGE.

4. Analiza SWOT

SILNE STRONY	SŁABE STRONY
<ul style="list-style-type: none"> • przynależność do prężnie rozwijającej się Gminy Kobieles Wielkie; • obecność świetlicy wiejskiej jako miejsca spotkań społeczności wiejskiej; • podłączenie do sieci wodociągowej; • rozprowadzona sieć elektryczna; • segregacja odpadów w Gminie, co świadczy o odpowiedzialnym podejściu do ochrony środowiska; • aktywna, zorganizowana i otwarta społeczność lokalna. 	<ul style="list-style-type: none"> • wysoki poziom bezrobocia; • zły lub dostateczny stan dróg wewnętrznych; • brak transportu zbiorowego; • brak skwerów, ścieżek rowerowych; • brak kanalizacji; • niski poziom wykształcenia mieszkańców; • zły stan technicznych niektórych budynków mieszkalnych; • tradycyjne rolnictwo z rozdrobnionymi gospodarstwami; • brak sieci gazu ziemnego; • konieczność przemieszczania się pomiędzy miejscowościami;
SZANSE	ZAGROŻENIA
<ul style="list-style-type: none"> • aktywność podmiotów gospodarczych, co świadczy o możliwości rozwoju przedsiębiorczości; • pozyskanie zewnętrznych środków finansowych; • rozwój infrastruktury i kapitału ludzkiego dzięki środkom unijnym; • rozrywka dla dzieci, bezpieczne miejsce do zabawy, możliwość wypoczynku, spędzania wolnego czasu; • ożywienie gospodarcze dzięki modernizacji głównych ciągów komunikacyjnych; 	<ul style="list-style-type: none"> • ciężka sytuacja materialna części mieszkańców; • negatywna ocena miejscowości, zły wygląd; • duże wydatki na wyjazdy do innej miejscowości; • emigracja młodych ludzi; • wzrost zagrożenia patologią społeczną.

- poprawa estetyki miejscowości;

5. Wizja Rozwoju Miejscowości

W oparciu o przeprowadzoną analizę SWOT opracowano wizję rozwoju miejscowości ujętą w obszarach priorytetowych:

- infrastruktura,
- turystyka i rekreacja,
- ochrona środowiska,
- kapitał społeczny i ludzki.

Infrastruktura

Cel – nowoczesna i funkcjonalna infrastruktura użyteczności publicznej wizytówką miejscowości Huta Drewniana.

Zadania – remonty i modernizacja infrastruktury drogowej.

Turystyka i rekreacja

Cel – Wykorzystanie i promocja potencjału turystycznego miejscowości Huta Drewniana.

Zadania – budowa placu zabaw, budowa siłowni zewnętrznej, promocja walorów turystycznych miejscowości, zagospodarowanie przestrzeni publicznej, wyposażenie świetlicy wiejskiej.

Ochrona środowiska

Cel – Propagowanie proekologicznych rozwiązań w obszarze funkcjonowania gospodarstw domowych.

Zadania – budowa ekologicznych przydomowych oczyszczalni ścieków, promocja postaw proekologicznych, modernizacja ujęcia wody.

Kapitał społeczny i ludzki

Cel – Aktywna społeczność partnerem dla samorządu w podejmowaniu działań na rzecz rozwoju miejscowości Huta Drewniana.

Zadania – organizowanie kursów i szkoleń dla mieszkańców, organizowanie imprez kulturalnych, tj.: Dzień Dziecka, Dzień Seniora, Dożynki

Niniejszy Plan Odnowy Miejscowości Huta Drewniana zakłada realizację kilku zadań w przeciągu 7 lat. Meritum tych zadań jest inwestycja w budowę przydomowych oczyszczalni ścieków oraz infrastrukturę drogową wsi. Brak dobrej jakości drogi dojazdowej mieszkańcy wskazują jako główny problem hamujący rozwój wsi. Indywidualna oczyszczalnia ścieków jest pod względem wygody doskonałą alternatywą dla szamba. Eksploatacja szamba jest znacznie droższa niż utrzymanie indywidualnej oczyszczalni. Zalety przydomowej oczyszczalni ścieków:

- wygodna i tania w eksploatacji - pozwala zapomnieć o konieczności systematycznego wywożenia ścieków i związanych z tym wydatkach. Nie wymaga absorbujących zabiegów konserwacyjnych,
- ekologiczna - zanieczyszczenia znajdujące się w ściekach poddane naturalnym procesom biologicznym rozkładają się w niej do postaci prostych związków mineralnych nieszkodliwych dla środowiska,
- bezpieczna - gdy jest właściwie dobrana i odpowiednio eksploatowana, opuszczająca ją ciecz może być bez obaw rozsączana do gruntu lub odprowadzana do rzeki albo rowu melioracyjnego. Nie stanowi żadnego zagrożenia dla indywidualnych ujęć wody.

Istotne jest również pobudzenie aktywności środowisk lokalnych oraz rozpoczęcie współpracy na rzecz rozwoju i promocji wartości związanych z miejscową specyfiką społeczną i kulturową.

Zakładane cele Planu Odnowy Miejscowości przewidują wzrost znaczenia Huty Drewnianej, jako ośrodka rozwoju kultury, edukacji i rekreacji. Mieszkańcy Huty Drewnianej są otwarci, aktywni, twórczy i samodzielni w podejmowaniu inicjatyw na rzecz rozwoju swojej miejscowości.

Realizacja niniejszego Planu ma służyć poprawie warunków życia mieszkańców, integracji społeczności lokalnej, większemu zaangażowaniu w sprawy wsi, zagospodarowaniu wolnego czasu dzieci i młodzieży oraz rozwojowi organizacji społecznych.

6. Charakterystyka planowanych zadań w perspektywie 7 lat od dnia przyjęcia dokumentu

Lp.	Nazwa zadania	Okres realizacji	Zakres zadania	Cel/oczekiwanie	Wartość szacunkowa	Źródła finansowania
ZADANIA INFRASTRUKTURALNE						
1.	Budowa przydomowych oczyszczalni ścieków	2016 - 2022	Budowa ekologicznych przydomowych oczyszczalni ścieków w zastępstwie szamb betonowych	<ul style="list-style-type: none"> poprawa warunków życia mieszkańców, wdrożenie ekologicznych rozwiązań 	100 000,00 zł.	Środki zewnętrzne, środki własne, budżet gminy
2.	Budowa siłowni zewnętrznej	2016 - 2022	Budowa siłowni zewnętrznej dla dzieci, młodzieży i dorosłych mieszkańców wsi	<ul style="list-style-type: none"> zaspokojenie potrzeb społecznych 	40 000,00 zł.	Środki własne, budżet gminy, środki zewnętrzne
3.	Budowa placu zabaw	2016 - 2022	Budowa placu zabaw dla najmłodszych	<ul style="list-style-type: none"> zaspokojenie potrzeb społecznych 	50 000,00 zł.	Środki własne, budżet gminy, środki zewnętrzne
4.	Remonty i modernizacja infrastruktury drogowej	2016 - 2022	Budowa i naprawa infrastruktury drogowej	<ul style="list-style-type: none"> poprawa warunków życia mieszkańców, poprawa stanu bezpieczeństwa, wzrost atrakcyjności miejscowości 	40 000,00 zł.	Środki własne, budżet gminy, środki zewnętrzne
5.	Wyposażenie świetlicy wiejskiej	2016 - 2020	Wyposażenie w elementy świetlic (gry planszowe, meble, itp.)	<ul style="list-style-type: none"> rozwój tożsamości społecznej, integracja społeczności wiejskiej, poprawa warunków życia, poprawa estetyki miejscowości 	8 000,00 zł.	Środki własne, budżet gminy, środki zewnętrzne
6.	Modernizacja ujęcia wody	2016 - 2020	Montaż nowych urządzeń oraz instalacji	<ul style="list-style-type: none"> unowocześnienie infrastruktury zapewnienie bezpieczeństwa 	250 000,00 zł.	Środki własne, budżet gminy, środki zewnętrzne

				ciągłości wody pitnej dla mieszkańców.		
ZADANIA AKTYWIZUJĄCE SPOŁECZNOŚĆ LOKALNĄ						
7.	Organizacja kursów i szkoleń dla mieszkańców	2016 - 2022	Szkolenia z zakresu obsługi komputera, Internetu, florystyki, itp.	<ul style="list-style-type: none"> • aktywizacja mieszkańców, • podtrzymanie więzi społecznych, • samodoskonalenie umiejętności 	25 000,00 zł.	Środki własne, budżet gminy, środki zewnętrzne
8.	Organizowanie imprez kulturalnych, tj.: Dzień Dziecka, Dzień Seniora, Dożynki	2016 - 2022	Organizacja imprez integracyjnych przy współpracy z urzędem gminy	<ul style="list-style-type: none"> • kultywowanie tradycji 	12 000,00 zł.	Środki własne, budżet gminy, środki zewnętrzne

7. Zarządzanie i wdrażanie Planu Odnowy Miejscowości

Odpowiedzialnym za realizację Planu Odnowy Miejscowości Huta Drewniana będzie Wójt Gminy. W celu wsparcia procesu wdrażania Planu Odnowy Miejscowości powołany zostanie Zespół Odnowy Wsi składający się z Rady sołeckiej i sołtysa Huty Drewnianej. Zespół będzie odpowiedzialny za zarządzanie i koordynację konkretnych zadań inwestycyjnych założonych w Planie Odnowy Miejscowości.

Do zadań Zespołu będzie należeć:

- zarządzanie całym procesem wprowadzania planu w życie,
- ustalanie i aktualizowanie harmonogramu prac,
- kontakty z gminą i społecznością lokalną i innymi instytucjami zaangażowanymi w proces realizacji odnowy miejscowości.

Wdrożenie Planu Odnowy miejscowości Huta Drewniana odbędzie się zgodnie z przedstawionym poniżej schematem działania:



Organizacja wdrażania Planu Odnowy Miejscowości to proces ciągły i będzie wymagać systematyczności, stąd też ważne, by odbywały się cykliczne dobrze przygotowane spotkania robocze Zespołu.

Ponadto Zespół Odnowy Miejscowości zorganizuje upublicznienie Planu w celu:

- podniesienia poziomu zaufania wśród mieszkańców,
- zapewnienia bieżącej informacji na temat realizacji planu,
- zapewnienia możliwości monitorowania zgodności realizacji z ustaleniami.

Przewiduje się okresową roczną ocenę i aktualizację planowanych działań oraz projektów w ramach konsultacji społecznych. W terminie do 31 grudnia każdego roku nastąpi spotkanie Grupy Odnowy Miejscowości Huta Drewniana, podczas którego przedstawione zostaną efekty z realizacji Planu Odnowy Miejscowości oraz nastąpi jego ocena w odniesieniu do zakładanych celów i działań strategicznych.

8. Zgodność Planu Odnowy Miejscowości z dokumentami wyższego rzędu

Plan Odnowy Miejscowości Huta Drewniana zakłada realizację zadań o znaczeniu lokalnym jednocześnie niezwykle istotnym elementem realizacji całego przedsięwzięcia i nowej wizji miejscowości strategii jest uwzględnienie założeń i celów dokumentów wyższego rzędu.

Niniejszy dokument uwzględnia strategiczne cele ponadregionalne zawarte w Strategii Rozwoju Województwa Łódzkiego 2020” oraz „Strategii Rozwoju Powiatu Radomszczańskiego 2020”.

Plan Odnowy Miejscowości Huta Drewniana na lata 2016- 2022 precyzuje oczekiwany kierunek rozwoju wsi w najważniejszych dziedzinach życia społeczno-gospodarczego oraz kulturalnego i jest doskonałym dopełnieniem przytoczonych powyżej dokumentów o zasięgu wojewódzkim i powiatowym. Określone cele mają przyczyniać się do poprawy jakości życia mieszkańców, wielofunkcyjnego rozwoju obszarów wiejskich, zachowania i wzmocnienia różnorodności przyrodniczej, krajobrazowej i kulturowej, rozwoju turystyki oraz zwiększenia dostępności do infrastruktury turystycznej.

Realizacja zadań zawartych w Planie Odnowy Miejscowości Huta Drewniana jest spójna z celami zawartymi w powyższych dokumentach. Stanowią one doskonałe dopełnienie ich realizacji. Proste, lokalne przedsięwzięcia zawarte w Planie Odnowy Miejscowości umożliwią realizację celów strategicznych gminy, województwa, kraju i Unii Europejskiej.

9. Podsumowanie

Plan Odnowy Miejscowości Huta Drewniana na lata 2016-2022 jest jednym z najważniejszych elementów odnowy wsi, jej rozwoju oraz poprawy warunków pracy i życia mieszkańców.

Sporządzenie i uchwalenie dokumentu stanowi warunek konieczny przy aplikowaniu o środki finansowe w ramach „Programu Rozwoju Obszarów Wiejskich 2014-2020”, jak również stanowić będzie wytyczne dla władz Gminy Kobiele Wielkie przy opracowaniu kierunków rozwoju poszczególnych miejscowości.

Celem poddziałania „Wsparcie inwestycji związanych z tworzeniem, ulepszaniem lub rozbudową wszystkich rodzajów małej infrastruktury, w tym inwestycji w energię odnawialną i w oszczędzanie energii”, do którego aplikuje Gmina Kobiele Wielkie, jest Wspieranie lokalnego rozwoju na obszarach wiejskich. Przedsięwzięcie umożliwi budowę przydomowych oczyszczalni ścieków, dzięki czemu zaspokojone zostaną potrzeby lokalnej społeczności oraz wzrośnie świadomość stosowania rozwiązań proekologicznych wśród mieszkańców. Poprawi się także, jakość inwestycyjna wsi oraz Gminy.

Opracowany Plan Odnowy Miejscowości zakłada w przeciągu 7 najbliższych lat realizację kilku zadań zaprezentowanych w 6 części niniejszego opracowania:

- Budowa przydomowych oczyszczalni ścieków;
- Budowa siłowni zewnętrznej;
- Budowa placu zabaw;
- Remonty i modernizacja infrastruktury drogowej;
- Wyposażenie świetlicy wiejskiej;
- Modernizacja ujęcia wody;
- Organizacja kursów i szkoleń dla mieszkańców
- Organizowanie imprez kulturalnych, tj.: Dzień Dziecka, Dzień Seniora, Dożynki.

Istotą tych zadań jest pobudzenie aktywności środowiska lokalnych oraz rozwój infrastrukturalny wsi umożliwiający poprawę komfortu życia mieszkańców oraz zapewnienie odpowiednich warunków do rozwoju we wszystkich sferach życia mieszkańców wsi oraz całej miejscowości.

Zakładane cele Planu przewidują zatem zwiększenie poziomu lokalnego rozwoju na obszarach wiejskich, w tym wzrost znaczenia miejscowości jako lokalnego ośrodka rozwoju kultury i turystyki.

Realizacja Planu Odnowy Miejscowości ma także służyć integracji społeczności lokalnej, zwiększeniu kompetencji i umiejętności zawodowych i społecznych mieszkańców, większemu zaangażowaniu wolnego czasu dzieci i młodzieży oraz rozwojowi organizacji społecznych.

Zapisy ujęte w Planie Odnowy Miejscowości Huta Drewniana są zgodne z zapisami zawartymi w „Strategii Rozwoju Województwa Łódzkiego 2020” oraz „Strategią Rozwoju Powiatu Radomszczańskiego 2020”.