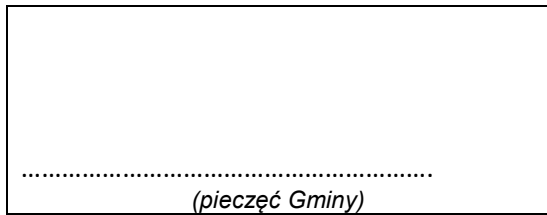



Załącznik do Uchwały Nr XX/145/2016  
Rady Gminy Kobiełe Wielkie  
z dnia 29 grudnia 2016 roku



# PLAN ODNOWY MIEJSCOWOŚCI BUKIENKA NA LATA 2016 - 2022



## Spis treści

|           |   |           |
|-----------|---|-----------|
|           | Spis treści .....   | 2         |
|           | <b>Wstęp .....</b>  | <b>3</b>  |
| <b>1.</b> | <b>Ogólna charakterystyka miejscowości .....</b>  | <b>4</b>  |
| 1.1       | Położenie .....   | 4         |
| 1.2       | Historia .....  | 4         |
| 1.3       | Powierzchnia .....  | 4         |
| 1.4       | Ludność .....   | 5         |
| <b>2.</b> | <b>Inwentaryzacja zasobów społecznych służących odnowie miejscowości ..</b>                         | <b>5</b>  |
| 2.1       | Szkolnictwo .....   | 5         |
| 2.2       | Kultura, sport i turystyka .....  | 6         |
| 2.3       | Gospodarka i rolnictwo .....  | 6         |
| <b>3.</b> | <b>Inwentaryzacja zasobów technicznych służących odnowie miejscowości</b>                           | <b>7</b>  |
| 3.1       | Drogi i komunikacja .....   | 7         |
| 3.2       | Obiekty i tereny .....  | 7         |
| 3.3       | Gazyfikacja i ciepłownictwo .....   | 7         |
| 3.4       | Wodociąg .....  | 8         |
| 3.5       | Kanalizacja i oczyszczanie ścieków .....  | 8         |
| 3.6       | Gospodarka odpadami .....   | 8         |
| 3.7       | Elektroenergetyka .....   | 8         |
| <b>4.</b> | <b>Analiza SWOT .....</b>   | <b>8</b>  |
| <b>5.</b> | <b>Wizja Rozwoju Miejscowości .....</b>   | <b>9</b>  |
| <b>6.</b> | <b>Charakterystyka planowanych zadań w perspektywie 7 lat od dnia<br/>przyjęcia dokumentu .....</b> | <b>11</b> |
| <b>7.</b> | <b>Zarządzanie i wdrażanie Planu Odnowy Miejscowości .....</b>                                      | <b>12</b> |
| <b>8.</b> | <b>Zgodność Planu Odnowy Miejscowości z dokumentami wyższego rzędu</b>                              | <b>13</b> |
| <b>9.</b> | <b>Podsumowanie .....</b>   | <b>13</b> |

## Wstęp

Rozwój i odnowa obszarów wiejskich stanowi bardzo istotne wyzwanie rozwojowe. Plan Odnowy Miejscowości stanowić będzie jedno z najważniejszych narzędzi dla odnowy wsi Bukienka położonej w Gminie Kobiele Wielkie.

Opracowany dokument na lata 2016 - 2022 ma w głównej mierze aktywizować i integrować społeczność lokalną. Jednocześnie Plan Odnowy Miejscowości Bukienka ma służyć pełnemu wykorzystaniu istniejącego potencjału i szans rozwojowych wsi oraz umożliwić dostęp do zewnętrznych środków finansowych, w szczególności z Programu Rozwoju Obszarów Wiejskich z funduszy Unii Europejskiej.

Plan Odnowy Miejscowości Bukienka jest zgodny z Planem Rozwoju Lokalnego Gminy Kobiele Wielkie, wraz z którym wpisuje się w programy strategiczne i planistyczne regionu.

Plan Odnowy Miejscowości Bukienka ma charakter lokalny. Dotyczy miejscowości Bukienka i został przygotowany z inicjatywy mieszkańców przy współdziałaniu władz samorządowych. Opracowanie Planu Odnowy Miejscowości Bukienka na lata 2016-2022 zostało poprzedzone:

- inwentaryzacją zasobów miejscowości,
- analizą słabych i mocnych stron wsi oraz szans i zagrożeń zarówno wewnętrznych, jak i zewnętrznych mogących mieć wpływ na przyszłość mieszkańców,
- określeniem planowanych kierunków rozwoju i wizji wsi,
- opisem planowanych zadań inwestycyjnych i przedsięwzięć aktywizujących społeczność lokalną.

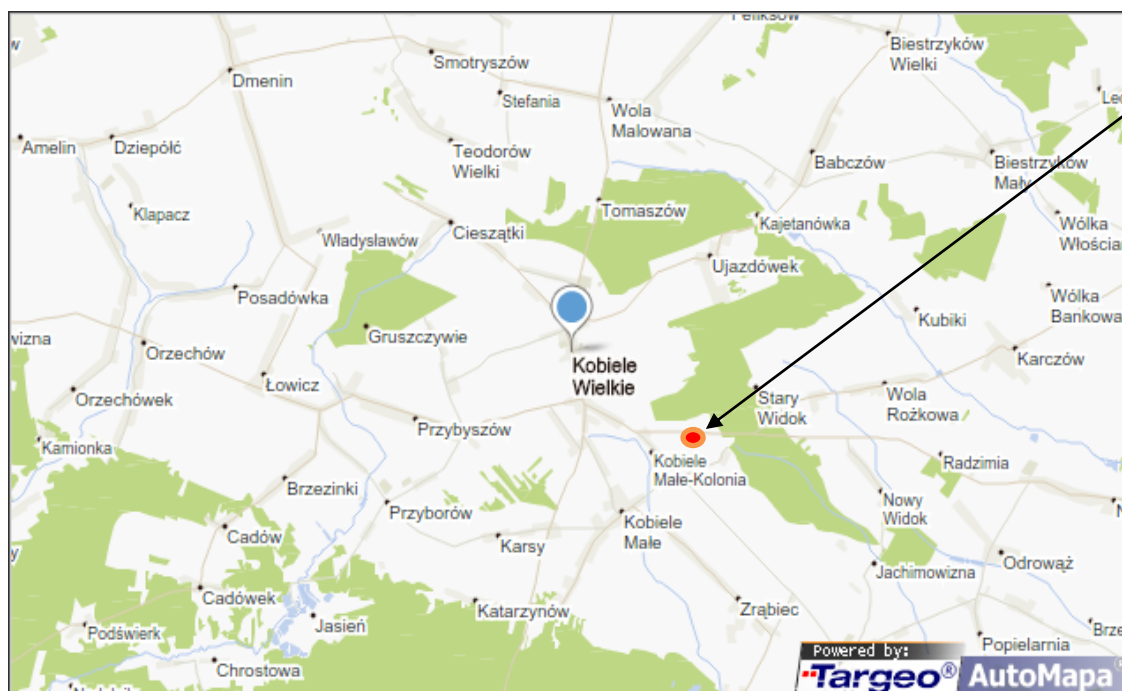
Poniższy Plan Odnowy Miejscowości Bukienka jest dokumentem otwartym, a zapisane w nim zadania będą aktualizowane stosownie do zmieniających się uwarunkowań wewnętrznych jak i zewnętrznych oraz pojawiających się nowych możliwości i uwarunkowań finansowych, w tym środków pochodzących z funduszy Unii Europejskiej. Posiadanie Planu Odnowy Miejscowości jest niezbędnym dokumentem przy aplikowaniu o środki finansowe z UE.

## 1. Ogólna charakterystyka miejscowości

### 1.1 Położenie

Miejscowość Bukienka znajduje się w centralnej części gminy, ok. 4,5 km od miejscowości Kobiele Wielkie. Bukienka leży w odległości ponad 16 km od Radomska, będącego siedzibą powiatu radomszczańskiego. Miejscowość, określana również jako przysiółek wsi Kobiele Wielkie, znajduje się w południowej części województwa łódzkiego, w powiecie radomszczańskim. W latach 1975-1998 miejscowość, jak i cała gmina należała do województwa piotrkowskiego. Bukienka obok miejscowości Kobiele Małe, Kobiele Małe-Kolonia, Olszynki i Hucisko Małokobielskie wchodzi w skład sołectwa Kobiele Małe.

Mapa 1. Umiejscowienie Gminy Kobiele Wielkie oraz Bukienki.



### 1.2 Historia

O miejscowości Bukienka brak jest udokumentowanych danych historycznych. Jedyną formą, która ma charakter historyczny to opowiadania o wsi przekazywane z pokolenia na pokolenie.

### 1.3 Powierzchnia

Brak jest dostępnych danych na temat szczegółowej powierzchni miejscowości Bukienka.

### **1.4 Ludność**

W miejscowości Bukienka jest 33 mieszkańców, w tym 15 kobiet i 18 mężczyzn. Udział mężczyzn jest nieznacznie wyższy od udziału kobiet w miejscowości i wynosi odpowiednio 45% kobiet i 55% mężczyzn.

## **2. Inwentaryzacja zasobów społecznych służących odnowie miejscowości**

### **2.1 Szkolnictwo**

Szkoła zawsze stanowiła i stanowi integralny składnik środowiska społecznego. Wieś od wielu wieków miała ukształtowany swój tradycyjny system wychowawczy. Od wielu lat dominuje jednak pogląd, że mieszkańcy wsi mają gorsze możliwości kształcenia, co przy niskim poziomie wykształcenia ludności wiejskiej stanowi jedną z ważniejszych barier budowania gospodarki opartej na wiedzy i wprowadzania funkcji pozarolniczych na polską wieś.

Rozwój obszarów wiejskich utrudnia niski poziom wykształcenia oraz aktywności mieszkańców wsi, co idzie w parze z ich małą aktywnością zawodową, kulturalną i społeczną. Sytuacji tej towarzyszą gorsze możliwości kształcenia ludności wiejskiej, które wynikają zarówno z uwarunkowań funkcjonowania systemu oświatowego na wsi, jak i możliwości finansowych wiejskich gospodarstw domowych.

Najbardziej niekorzystnym czynnikiem utrudniającym dostęp do edukacji jest, w oczach mieszkańców wsi, gorsza sytuacja materialna rodzin wiejskich oraz znaczna odległość od szkół i trudności związane z dojazdem. Brak aspiracji rodziców i praca dzieci w gospodarstwie rolnym również wpływają negatywnie na szanse edukacyjne.

Na terenie wsi Bukienka nie funkcjonuje żadna placówka oświatowa. Jednakże, dzieci i młodzież zapewniony mają dostęp do oświaty przez Gminę Kobiełe Wielkie, gdzie mają możliwość uczestnictwa w zajęciach dodatkowych, kształcenia przez wykwalifikowanych nauczycieli oraz nabywania nowych umiejętności, rozwijania talentów oraz wyrównywania swoich szans edukacyjnych.

Gmina zapewnia dostęp uczniów do szkół:

- Publicznej Szkoły Podstawowej w Kobielach Wielkich

**Zdjęcie 1. PSP w Kobielach Wielkich.**



- Publiczne Gimnazjum w Kobielach Wielkich

**Zdjęcie 2. PG w Kobielach Wielkich.**



## **2.2 Kultura, sport i turystyka**

We wsi Bukienka nie występują obiekty służące działalności kulturowej, sportowej czy turystycznej.

## **2.3 Gospodarka i rolnictwo**

### Rolnictwo

Rolnictwo odgrywa dużą rolę wśród mieszkańców wsi Bukienka, tak jak w całej Gminie Kobielle Wielkie. Mieszkańcy zajmują się głównie produkcją zboża. Dla większości gospodarzy uprawa roślin i hodowla zwierząt ma znacznie podstawowe i głównie wykorzystywana jest na własne potrzeby. Przyczyną takiego stanu rzeczy jest duże rozdrobnienie gospodarstw oraz niska rentowność produkcji rolniczej. Ponadto w większości rolnictwem zajmują się osoby w wieku poprodukcyjnym, związani emocjonalnie w uprawę roli. Wielu mieszkańców wsi zatrudnionych na umowę o pracę dojeżdża do pracy do pobliskich Kobiel Wielkich, Radomska czy też Bełchatowa.

Aktywność gospodarcza

We wsi nie ma zarejestrowanych aktywnych działalności gospodarcze. Mała liczba mieszkańców skupiona jest wokół prowadzonego przez siebie gospodarstwa i zajmuje się jak wskazano wyżej, głównie rolnictwem. Część z nich zatrudniona jest w przedsiębiorstwach znajdujących się w pobliskich miejscowościach. Brak aktywnej działalności gospodarczej wynika z trudności prowadzenia takiego przedsięwzięcia na obszarach wiejskich dających mniejsze szanse i możliwości rozwoju niż w dużych aglomeracjach.

**Tabela 4. Ilość aktywnych działalności gospodarczych.**

| Ilość aktywnych działalności gospodarczych |   |
|--|---|
| Bukienka                                   | 0 |

### 3. Inwentaryzacja zasobów technicznych służących odnowie miejscowości

#### 3.1 Drogi i komunikacja

##### Drogi

Przez miejscowość Bukienka nie przechodzą drogi rangi wojewódzkiej ani powiatowej. Zlokalizowana jest natomiast droga gminna oznaczona numerem 112209E. Droga zapewnia mieszkańcom dojazd do domów oraz do przyległych do drogi pól. Stan drogi oceniany jest jako dostateczny. Na bieżąco prowadzone są prace modernizacyjne.

##### Komunikacja

Komunikacja zbiorowa na terenie miejscowości to głównie transport organizowany przez Gminę Kobiełe Wielkie i polegający na przewozie dzieci i młodzieży do placówek oświatowych. Podstawowym środkiem transportu mieszkańców Bukienki są prywatne samochody. W większości gospodarstw znajdują się auta, którymi mieszkańcy podróżują.

#### 3.2 Obiekty i tereny

W miejscowości nie występują skwery, ścieżki rowerowe i rynki. Przez teren miejscowości nie przebiega szlak pieszy ani rowerowy.

#### 3.3 Gazyfikacja i ciepłownictwo

Przez miejscowość Bukienka nie przebiega sieć gazowa ani ciepłownicza.

Mieszkańcy we własnym zakresie doprowadzają ogrzewanie do swoich gospodarstw. Domy są w większości wyposażone w piece centralnego ogrzewania. Dominującym surowcem energetycznym w miejscowości Bukienka jest węgiel kamienny oraz jego pochodne (eko-groszek).

### 3.4 Wodociąg

Cała miejscowość Bukienka podłączona jest do sieci wodociągowej. Wszystkie gospodarstwa przyłączone są do jednego ujęcia wody znajdującego się na terenie miejscowości Kobiele Wielkie. Każdy z mieszkańców posiada indywidualny licznik zużycia wody i na jego podstawie uiszcza opłatę za zużyta wodę. Zarządcą sieci wodociągowej jest Zakład Gospodarki Komunalnej w Kobieliach Wielkich.

### 3.5 Kanalizacja i oczyszczanie ścieków

Wieś Bukienka na swoim terenie nie posiada sieci kanalizacyjnej. Mieszkańcy posiadają indywidualne szamba betonowe, które opróżniają we własnym zakresie. Wywozem nieczystości z terenu miejscowości zajmuje się najczęściej Zakład Gospodarki Komunalnej w Kobieliach Wielkich.

### 3.6 Gospodarka Odpadami

Wszyscy mieszkańcy Bukienki są objęci obowiązkowymi opłatami za wywóz odpadów. Gmina w wyniku przetargu dokonała wyboru firmy odpowiedzialnej za wywóz odpadów na terenie całej JST.

Wśród mieszkańców wsi dominują gospodarstwa domowe, które dokonują segregacji odpadów (ok. 70% mieszkańców w całej gminie). Odpady zmieszane składowane są w pojemnikach dostarczonych przez firmę zajmującą się wywozem odpadów. Odbierane są co cztery tygodnie. Odpady selektywne przechowywane są w biodegradowalnych workach jednorazowego użytku. Papier, plastik i metale odbierane są raz w miesiącu, natomiast szkło raz na trzy miesiące.

### 3.7 Elektroenergetyka

Cała miejscowości Bukienka objęta jest siecią elektryczną. Indywidualnie do każdego z gospodarstw domowych doprowadzone jest przyłącze elektryczne. Głównym dostawcą energii elektrycznej jest Polska Grupa Energetyczna PGE S.A.

## 4. Analiza SWOT

| SILNE STRONY   | SŁABE STRONY   |
|--|--|
| <ul style="list-style-type: none"> <li>• przynależność do prężnie rozwijającej się Gminy Kobiele Wielkie;</li> <li>• podłączenie do sieci wodociągowej;</li> <li>• rozprowadzona sieć elektryczna;</li> <li>• segregacja odpadów w Gminie, co świadczy o odpowiedzialnym podejściu do ochrony środowiska.</li> </ul> | <ul style="list-style-type: none"> <li>• wysoki poziom bezrobocia;</li> <li>• zły bądź dostateczny stan dróg wewnętrznych;</li> <li>• brak prowadzonej działalności gospodarczej;</li> <li>• brak transportu zbiorowego;</li> <li>• brak skwerów, ścieżek rowerowych;</li> </ul> |



|   |  |
|---|--|
|   | <ul style="list-style-type: none"> <li>• brak kanalizacji;</li> <li>• niski poziom wykształcenia mieszkańców;</li> <li>• zły stan technicznych niektórych budynków mieszkalnych;</li> <li>• tradycyjne rolnictwo z rozdrobnionymi gospodarstwami;</li> <li>• brak sieci gazu ziemnego;</li> <li>• konieczność przemieszczania się pomiędzy miejscowościami;</li> </ul>   |
| <b>SZANSE</b>   | <b>ZAGROŻENIA</b>  |
| <ul style="list-style-type: none"> <li>• rozwój infrastruktury i kapitału ludzkiego dzięki środkom unijnym;</li> <li>• chęć aktywowania się w kontekście społecznym i kulturalnym;</li> <li>• rozrywka dla dzieci, bezpieczne miejsce do zabawy, możliwość wypoczynku, spędzania wolnego czasu;</li> <li>• sprzyjająca polityka regionalna dla rozwoju obszarów wiejskich</li> <li>• doksztalcanie mieszkańców - kursy</li> <li>• ożywienie gospodarcze dzięki modernizacji głównych ciągów komunikacyjnych;</li> <li>• poprawa estetyki miejscowości.</li> </ul> | <ul style="list-style-type: none"> <li>• słaba sytuacja materialna mieszkańców;</li> <li>• zły wizerunek miejscowości;</li> <li>• negatywna ocena miejscowości, zły wygląd;</li> <li>• straty majątkowe oraz utrudnienia dla mieszkańców;</li> <li>• wysokie nakłady na wyjazdy do innej pobliskiej miejscowości;</li> <li>• emigracja młodych ludzi;</li> <li>• starzenie się społeczeństwa;</li> <li>• wzrost zagrożenia patologia społeczną.</li> </ul> |

## 5. Wizja Rozwoju Miejscowości

W oparciu o przeprowadzoną analizę SWOT opracowano wizję rozwoju miejscowości ujętą w obszarach priorytetowych:

- infrastruktura,
- turystyka i rekreacja,
- ochrona środowiska,
- kapitał społeczny i ludzki.

### Infrastruktura

Cel – nowoczesna i funkcjonalna infrastruktura użyteczności publicznej wizytówką miejscowości Bukienka.

Zadania – remonty i modernizacja infrastruktury drogowej w miejscowości Bukienka.

#### Turystyka i rekreacja

Cel – Wykorzystanie i promocja potencjału turystycznego miejscowości Bukienka.

Zadania – budowa placu zabaw, budowa siłowni zewnętrznej, promocja walorów turystycznych miejscowości, zagospodarowanie przestrzeni publicznej.

#### Ochrona środowiska

Cel – Propagowanie proekologicznych rozwiązań w obszarze funkcjonowania gospodarstw domowych.

Zadania – budowa ekologicznych przydomowych oczyszczalni ścieków, promocja postaw proekologicznych.

#### Kapitał społeczny i ludzki

Cel – Aktywna społeczność partnerem dla samorządu w podejmowaniu działań na rzecz rozwoju miejscowości Bukienka.

Zadania – organizowanie kursów i szkoleń dla mieszkańców, organizowanie imprez kulturalnych, tj.: Dzień Dziecka, Dzień Seniora, Dożynki.

Niniejszy Plan Odnowy Miejscowości Bukienka zakłada realizację kilku zadań w przeciągu 7 lat. Meritum tych zadań jest inwestycja w infrastrukturę drogową wsi. Brak dobrej jakości drogi dojazdowej mieszkańcy wskazują jako główny problem hamujący rozwój wsi. Jak również budowa przydomowych oczyszczalni mających poprawić jakość życia mieszkańców i propagować działania proekologiczne. Istotne jest również pobudzenie aktywności środowisk lokalnych oraz rozpoczęcie współpracy na rzecz rozwoju i promocji wartości związanych z miejscową specyfiką społeczną i kulturową. Indywidualna oczyszczalnia ścieków jest pod względem wygody doskonałą alternatywą dla szamba. Eksploatacja szamba jest znacznie droższa niż utrzymanie indywidualnej oczyszczalni. Jest również ekologiczna gdyż zanieczyszczenia znajdujące się w ściekach poddane naturalnym procesom biologicznym rozkładają się w niej do postaci prostych związków mineralnych nieszkodliwych dla środowiska. Ponadto nie stanowi żadnego zagrożenia dla indywidualnych ujęć wody.

Realizacja niniejszego Planu ma służyć poprawie warunków życia mieszkańców, integracji społeczności lokalnej, większemu zaangażowaniu w sprawy wsi, zagospodarowaniu wolnego czasu dzieci i młodzieży oraz rozwojowi organizacji społecznych.

## 6. Charakterystyka planowanych zadań w perspektywie 7 lat od dnia przyjęcia dokumentu

| Lp.   | Nazwa zadania   | Okres realizacji | Zakres zadania  | Cel/oczekiwanie   | Wartość szacunkowa | Źródła finansowania                            |
|---|---|------------------|---|---|--------------------|--|
| <b>ZADANIA INFRASTRUKTURALNE</b>                |   |                  |   |   |                    |  |
| 1.  | Budowa przydomowych oczyszczalni ścieków                                      | 2016 - 2022      | Budowa ekologicznych przydomowych oczyszczalni ścieków w zastępstwie szamb betonowych | <ul style="list-style-type: none"> <li>poprawa warunków życia mieszkańców,</li> <li>wdrożenie ekologicznych rozwiązań</li> </ul>  | 60 000,00 zł.      | Środki zewnętrzne, środki własne, budżet gminy |
| 2.  | Budowa siłowni zewnętrznej  | 2016 - 2022      | Budowa siłowni zewnętrznej dla dzieci, młodzieży i dorosłych mieszkańców wsi          | <ul style="list-style-type: none"> <li>zaspokojenie potrzeb społecznych</li> </ul>  | 40 000,00 zł.      | Środki własne, budżet gminy, środki zewnętrzne |
| 3.  | Budowa placu zabaw  | 2016 - 2022      | Budowa placu zabaw dla najmłodszych   | <ul style="list-style-type: none"> <li>zaspokojenie potrzeb społecznych</li> </ul>  | 50 000,00 zł.      | Środki własne, budżet gminy, środki zewnętrzne |
| 4.  | Remonty i modernizacja infrastruktury drogowej                                | 2016 - 2022      | Budowa i naprawa infrastruktury drogowej  | <ul style="list-style-type: none"> <li>poprawa warunków życia mieszkańców,</li> <li>poprawa stanu bezpieczeństwa,</li> <li>wzrost atrakcyjności miejscowości</li> </ul> | 35 000,00 zł.      | Środki własne, budżet gminy, środki zewnętrzne |
| <b>ZADANIA AKTYWIZUJĄCE SPOŁECZNOŚĆ LOKALNĄ</b> |   |                  |   |   |                    |  |
| 5.  | Organizacja kursów i szkoleń dla mieszkańców                                  | 2016 - 2022      | Szkolenia z zakresu obsługi komputera, Internetu, florystyki, itp.                    | <ul style="list-style-type: none"> <li>aktywizacja mieszkańców,</li> <li>podtrzymanie więzi społecznych,</li> <li>samodoskonalenie umiejętności</li> </ul>              | 16 000,00 zł.      | Środki własne, budżet gminy, środki zewnętrzne |
| 6.  | Organizowanie imprez kulturalnych, tj.: Dzień Dziecka, Dzień Seniora, Dożynki | 2016 - 2022      | Organizacja imprez integracyjnych przy współpracy z urzędem gminy                     | <ul style="list-style-type: none"> <li>kultywowanie tradycji</li> </ul>   | 8 000,00 zł.       | Środki własne, budżet gminy, środki zewnętrzne |

## 7. Zarządzanie i wdrażanie Planu Odnowy Miejscowości

Plan Odnowy Miejscowości Bukienka na lata 2016-2022 jest dokumentem o charakterze strategicznym, który umożliwi ubieganie się o pomoc finansową na przedsięwzięcia kwalifikujące się m.in. do dofinansowania ze środków Unii Europejskiej oraz środków krajowych.

Niniejszy dokument ma charakter otwarty, w zależności od potrzeb społecznych oraz możliwości finansowych będzie on weryfikowany i aktualizowany. Z uwagi na jego zdecentralizowany, lokalny charakter umożliwia on udział w jego realizacji i aktualizacji każdego mieszkańca, dbając o jak najpełniejsze zrealizowanie zawartej w planie misji rozwoju i odnowy miejscowości.

Odpowiedzialnym za realizację Planu Odnowy Miejscowości Bukienki będzie Wójt Gminy. Wsparcie procesu wdrażania Planu Odnowy Miejscowości będzie spoczywało na Organach Sołeckich Kobieli Małych, do których należy Bukienka. Rada i sołtys będą odpowiedzialni za zarządzanie i koordynację konkretnych zadań inwestycyjnych założonych w Planie Odnowy Miejscowości.

Organizacja wdrażania Planu Odnowy Miejscowości to proces ciągły i będzie wymagać systematyczności, stąd też ważne, by odbywały się cykliczne dobrze przygotowane spotkania robocze wszystkich osób zaangażowanych w proces. Gmina zapewni możliwość zapoznania się z opracowanym dokumentem wszystkim mieszkańcom Bukienki poprzez udostępnienie Planu Odnowy Miejscowości na stronie internetowej Gminy Kobbiele Wielkie. Działanie to będzie służyło:

- podniesieniu poziomu zaufania wśród mieszkańców,
- zapewnieniu bieżącej informacji na temat realizacji planu,
- zapewnieniu możliwości monitorowania zgodności realizacji z ustaleniami.

Postęp w realizacji Planu Odnowy Miejscowości będzie oceniany raz do roku na zebraniach wiejskich. W razie potrzeby przeprowadzać się będzie aktualizację dokumentu.

Przed zakończeniem każdej kolejnej kadencji samorządu lokalnego powyższy zespół ludzi sporządzi sprawozdanie z realizacji Planu Odnowy Miejscowości, które przedstawione zostanie do wiadomości mieszkańcom wsi, Radnym Gminy Kobbiele Wielkie i Wójtowi gminy.

Wdrożenie Planu Odnowy Miejscowości Bukienki rozpocznie się poprzez wprowadzenie go w życie uchwałą Zebrania Wiejskiego a następnie na sesji Rady Gminy Kobbiele Wielkie.

## 8. Zgodność Planu Odnowy Miejscowości z dokumentami wyższego rzędu

Plan Odnowy Miejscowości Bukienka zakłada realizację zadań o znaczeniu lokalnym jednocześnie niezwykle istotnym elementem realizacji całego przedsięwzięcia i nowej wizji miejscowości strategii jest uwzględnienie założeń i celów dokumentów wyższego rzędu. Niniejszy dokument uwzględnia strategiczne cele ponadregionalne zawarte w Strategii Rozwoju Województwa Łódzkiego 2020” oraz „Strategii Rozwoju Powiatu Radomszczańskiego 2020”.

Plan Odnowy Miejscowości Bukienka na lata 2016- 2022 precyzuje oczekiwany kierunek rozwoju wsi w najważniejszych dziedzinach życia społeczno-gospodarczego oraz kulturalnego i jest doskonałym dopełnieniem przytoczonych powyżej dokumentów o zasięgu wojewódzkim i powiatowym.

## 9. Podsumowanie

Plan Odnowy Miejscowości Bukienka na lata 2016-2022 jest jednym z najważniejszych elementów odnowy wsi, jej rozwoju oraz poprawy warunków pracy i życia mieszkańców. Plan Odnowy Miejscowości jest dokumentem strategicznym określającym rozwój wsi w sferze społeczno - gospodarczej, poprzez realizację określonych zadań obejmujących sfery społeczne, gospodarcze czy kulturowe. Plan został opracowany w celu stworzenia całościowej wizji rozwoju miejscowości, uwzględniającej czynniki zewnętrzne i wewnętrzne wpływające na możliwość realizacji planowanych działań oraz umożliwienia beneficjentom pozyskania środków zewnętrznych na realizację zadań.

Sporządzenie i uchwalenie dokumentu stanowi warunek konieczny przy aplikowaniu o środki finansowe w ramach „Programu Rozwoju Obszarów Wiejskich 2014-2020”, jak również stanowić będzie wytyczne dla władz Gminy Kobbiele Wielkie przy opracowaniu kierunków rozwoju poszczególnych miejscowości.

Celem poddziałania „Wsparcie inwestycji związanych z tworzeniem, ulepszaniem lub rozbudową wszystkich rodzajów małej infrastruktury, w tym inwestycji w energię odnawialną i w oszczędzanie energii”, do którego aplikuje Gmina Kobbiele Wielkie, jest Wspieranie lokalnego rozwoju na obszarach wiejskich. Przedsięwzięcie umożliwi budowę przydomowych oczyszczalni ścieków, dzięki czemu zaspokojone zostaną potrzeby lokalnej społeczności oraz wzrośnie komfort życia mieszkańców miejscowości a także zostaną propagowane działania proekologiczne.

Opracowany Plan Odnowy Miejscowości zakłada w przeciągu 7 najbliższych lat realizację kilku zadań zaprezentowanych w 6 części niniejszego opracowania:

- Budowa przydomowych oczyszczalni ścieków;
- Budowa siłowni zewnętrznej;
- Budowa placu zabaw;
- Remonty i modernizacja infrastruktury drogowej;
- Organizacja kursów i szkoleń dla mieszkańców
- Organizowanie imprez kulturalnych, tj.: Dzień Dziecka, Dzień Seniora, Dożynki.

Istotą tych zadań jest pobudzenie aktywności środowiska lokalnych oraz rozwój infrastrukturalny wsi umożliwiający poprawę komfortu życia mieszkańców oraz zapewnienie odpowiednich warunków do rozwoju we wszystkich sferach życia mieszkańców wsi oraz całej miejscowości.

Zakładane cele Planu przewidują zatem zwiększenie poziomu lokalnego rozwoju na obszarach wiejskich, w tym wzrost znaczenia miejscowości jako lokalnego ośrodka rozwoju kultury i turystyki.

Realizacja Planu Odnowy Miejscowości ma także służyć integracji społeczności lokalnej, zwiększeniu kompetencji i umiejętności zawodowych i społecznych mieszkańców, większemu zaangażowaniu wolnego czasu dzieci i młodzieży oraz rozwoju organizacji społecznych.

Zapisy ujęte w Planie Odnowy Miejscowości Bukienka są zgodne z zapisami zawartymi w „Strategii Rozwoju Województwa Łódzkiego 2020” oraz „Strategią Rozwoju Powiatu Radomszczańskiego 2020”.