


**RADA GMINY**  
Kobiele Wielkie

Załącznik do Uchwały Nr XIV/99/2016  
Rady Gminy Kobiele Wielkie  
z dnia 30 marca 2016 roku

**URZĄD GMINY**  
97-524 Kobiele Wielkie  
pow. radomszczański  
woj. łódzkie

.....  
(pieczęć Gminy)

# PLAN ODNOWY MIEJSCOWOŚCI BIESTRZYKÓW WIELKI NA LATA 2016 - 2022



## Spis treści

	Spis treści .....	2
	<b>Wstęp .....</b>	<b>3</b>
1.	<b>Ogólna charakterystyka miejscowości .....</b>	<b>4</b>
1.1	Położenie .....	4
1.2	Historia .....	4
1.3	Powierzchnia .....	4
1.4	Ludność .....	5
2.	<b>Inwentaryzacja zasobów społecznych służących odnowie miejscowości ..</b>	<b>5</b>
2.1	Szkolnictwo .....	5
2.2	Kultura, sport i turystyka .....	6
2.3	Gospodarka i rolnictwo .....	7
3.	<b>Inwentaryzacja zasobów technicznych służących odnowie miejscowości</b>	<b>8</b>
3.1	Drogi i komunikacja .....	8
3.2	Obiekty i tereny .....	8
3.3	Gazyfikacja i ciepłownictwo .....	9
3.4	Wodociąg .....	9
3.5	Kanalizacja i oczyszczanie ścieków .....	9
3.6	Gospodarka odpadami .....	9
3.7	Elektroenergetyka .....	9
4.	<b>Analiza SWOT .....</b>	<b>10</b>
5.	<b>Wizja Rozwoju Miejscowości .....</b>	<b>11</b>
6.	<b>Charakterystyka planowanych zadań w perspektywie 7 lat od dnia przyjęcia dokumentu .....</b>	<b>13</b>
7.	<b>Zarządzanie i wdrażanie Planu Odnowy Miejscowości .....</b>	<b>14</b>
8.	<b>Zgodność Planu Odnowy Miejscowości z dokumentami wyższego rzędu</b>	<b>15</b>
9.	<b>Podsumowanie .....</b>	<b>15</b>

## Wstęp

Celem opracowania Planu Odnowy Miejscowości Biestrzyków Wielki na lata 2016 - 2022 jest sformułowanie strategii odnowy wsi poprzez:

- inwentaryzację zasobów miejscowości,
- analizę słabych i mocnych stron wsi oraz szans i zagrożeń zarówno wewnętrznych, jak i zewnętrznych mogących mieć wpływ na przyszłość mieszkańców,
- określenie planowanych kierunków rozwoju i wizji wsi,
- opis planowanych zadań inwestycyjnych i przedsięwzięć aktywizujących społeczność lokalną.

Niniejszy dokument na lata 2016 - 2022 ma w głównej mierze aktywizować i integrować społeczność lokalną. Jednocześnie Plan Odnowy Miejscowości Biestrzyków Wielki ma służyć pełnemu wykorzystaniu istniejącego potencjału i szans rozwojowych wsi oraz umożliwić dostęp do zewnętrznych środków finansowych, w tym pochodzących z funduszy Unii Europejskiej (w szczególności z Programu Rozwoju Obszarów Wiejskich).

Plan Odnowy Miejscowości Biestrzyków Wielki jest zgodny z Planem Rozwoju Lokalnego Gminy Kobile Wielkie, wraz z którym wpisuje się w programy strategiczne i planistyczne regionu.

Poniższy Plan jest dokumentem otwartym stwarzającym możliwość aktualizacji w zależności od potrzeb społecznych i uwarunkowań finansowych. Oznacza to, że mogą być dopisywane nowe zadania, a także to, że może się zmienić harmonogram realizacji zadań w zależności od wdrażania i dostępności środków pochodzących z funduszy Unii Europejskiej.

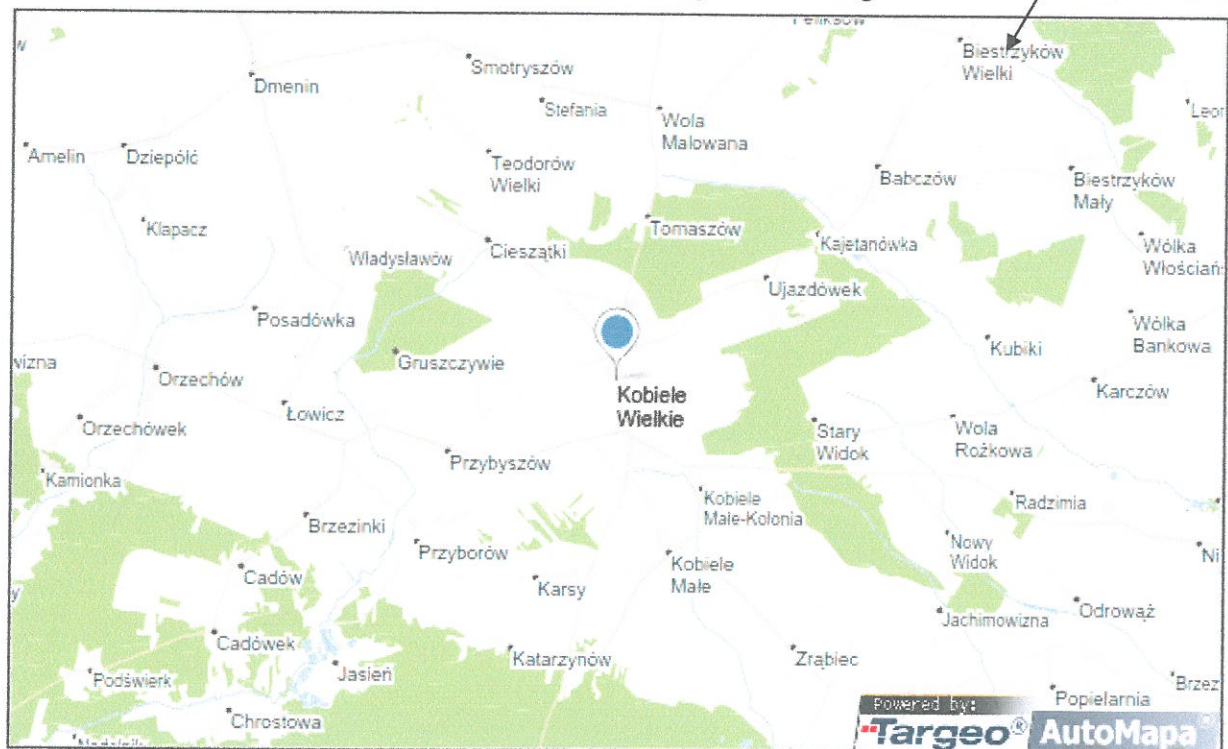
Plan Odnowy Miejscowości Biestrzyków Wielki ma charakter lokalny. Dotyczy miejscowości Biestrzyków Wielki i został przygotowany z inicjatywy mieszkańców przy współdziałaniu władz samorządowych. Prace nad niniejszym dokumentem poprzedziła inwentaryzacja zasobów sołectwa, które stanowią podstawy do zrealizowania określonej w Planie przyszłościowej docelowej wizji sołectwa. Wykonano także diagnozy barier, zagrożeń, oraz silnych i słabych stron sołectwa. Biorąc za podstawę te ustalenia, określono dokładne działania o charakterze priorytetowym dla sołectwa, które są potrzebne, jak i realne do wykonania.

## 1. Ogólna charakterystyka miejscowości

### 1.1 Położenie

Miejscowość Biestrzyków Wielki znajduje się w północnej części Gminy Kobiełe Wielkie w odległości 21 km od Radomska. Znajduje się ona w południowej części województwa łódzkiego, w powiecie radomszczańskim. W latach 1975-1998 miejscowość, jak i cała gmina należała do województwa piotrkowskiego. Obecnie Biestrzyków jest jednym z 20 sołectw w gminie.

Mapa 1. Umiejscowienie Gminy Kobiełe Wielkie oraz Biestrzykowa Wielkiego.



### 1.2 Historia

O miejscowości Biestrzyków Wielki brak jest udokumentowanych danych historycznych. Jedyną formą, która ma charakter historyczny to opowiadania o wsi przekazywane z pokolenia na pokolenie.

### 1.3 Powierzchnia

Miejscowość Biestrzyków Wielki zajmuje powierzchnię 282,1343 ha, z tego powierzchnia użytków rolnych wynosi 274,7646 ha.

**Tabela 1. Użytki rolne w Biestrzykowie Wielkim.**

Na powierzchnię ogólną składają się:

Użytki rolne	
łąki i pastwiska	45,3587 ha
grunty orne	222,6841 ha
sady	6,7218 ha

Ponadto na powierzchnię ogólną składają się:

- zabudowa – 7,3497 ha,
- wody, rowy – 0,0200 ha.

### 1.4 Ludność

Biestrzyków Wielki zamieszkuje 133 osób. Udział kobiet i mężczyzn zamieszkałych w miejscowości Biestrzyków Wielki przedstawia poniższa tabela:

**Tabela 2. Udział kobiet i mężczyzn zamieszkałych w miejscowości Biestrzyków Wielki.**

Wiek	Mężczyźni	Kobiety
Do 18 lat	14	13
Od 19 lat do 60 lat	39	36
Powyżej 60 lat	14	17
Ogółem	67	66

## 2. Inwentaryzacja zasobów społecznych służących odnowie miejscowości

### 2.1 Szkolnictwo

Szkoła zawsze stanowiła i stanowi integralny składnik środowiska społecznego. Wieś od wielu wieków miała ukształtowany swój tradycyjny system wychowawczy. Od wielu lat dominuje jednak pogląd, że mieszkańcy wsi mają gorsze możliwości kształcenia, co przy niskim poziomie wykształcenia ludności wiejskiej stanowi jedną z ważniejszych barier budowania gospodarki opartej na wiedzy i wprowadzania funkcji pozarolniczych na polską wieś.

Rozwój obszarów wiejskich utrudnia niski poziom wykształcenia oraz aktywności mieszkańców wsi, co idzie w parze z ich małą aktywnością zawodową, kulturalną i społeczną. Sytuacji tej towarzyszą gorsze możliwości kształcenia ludności wiejskiej, które wynikają zarówno z uwarunkowań funkcjonowania systemu oświatowego na wsi, jak i możliwości finansowych wiejskich gospodarstw domowych.

Najbardziej niekorzystnym czynnikiem utrudniającym dostęp do edukacji jest, w oczach mieszkańców wsi, gorsza sytuacja materialna rodzin wiejskich oraz znaczna odległość od szkół i trudności związane z dojazdem. Brak aspiracji rodziców i praca dzieci w gospodarstwie rolnym również wpływają negatywnie na szanse edukacyjne.

Na terenie wsi Biestrzyków Wielki nie funkcjonuje żadna placówka oświatowa. Jednakże, dzieci i młodzież zapewniony mają dostęp do oświaty przez Gminę Kobiele Wielkie, gdzie mają możliwość uczestnictwa w zajęciach dodatkowych, kształcenia przez wykwalifikowanych nauczycieli oraz nabywania nowych umiejętności, rozwijania talentów oraz wyrównywania swoich szans edukacyjnych.

Gmina zapewnia dojazd uczniów do szkół:

- Publicznej Szkoły Podstawowej w Kobielach Wielkich

**Zdjęcie 1. PSP w Kobielach Wielkich.**



- Publiczne Gimnazjum w Kobielach Wielkich

**Zdjęcie 2. PG w Kobielach Wielkich.**



## **2.2 Kultura, sport i turystyka**

We wsi Biestrzyków Wielki znajduje się Świetlica Wiejska do dyspozycji mieszkańców.

To w niej mieszkańcy mają możliwość spędzania czasu wolnego, rekreacji, rozwijania zainteresowań i integracji lokalnej społeczności. To także miejsce spotkań, działań na rzecz rozwoju kultury i edukacji.

Świetlica wiejska jako centrum kultury jest we wsi miejscem organizacji czasu wolnego dla dzieci i młodzieży oraz miejscem spotkań i zebrań starszych mieszkańców wsi.

### 2.3 Gospodarka i rolnictwo

#### Rolnictwo

Rolnictwo odgrywa dużą rolę wśród mieszkańców wsi Biestrzyków Wielki. Mieszkańcy wsi zajmują się głównie produkcją mleka i zboża. Dla większości gospodarzy uprawa roślin i hodowla zwierząt ma znacznie podstawowe i głównie wykorzystywana jest na własne potrzeby. Przyczyną takiego stanu rzeczy jest duże rozdrobnienie gospodarstw oraz niska rentowność produkcji rolniczej. Ponadto w większości rolnictwem zajmują się osoby w wieku poprodukcyjnym, związani emocjonalnie w uprawą roli. Wielu mieszkańców wsi zatrudnionych na umowę o pracę dojeżdża do pracy do pobliskich Kobieli Wielkich, Radomska czy też Bełchatowa.

Tabela 3. Zestawienie gruntów wg klasoużytków dla obszaru Biestrzyków Wielki.

Zestawienie gruntów wg klasoużytków dla obszaru Biestrzyków Wielki													
Rodzaj	kl. I	kl. II	kl. III	kl. IIIa	kl. IIIb	kl. IV	kl. IVa	kl. IVb	kl. V	kl. VI	kl. VIz	bez kl.	Razem
B-Ps						0,8319			0,3300				1,1619
B-R							0,1100	0,9839	2,5239				3,6178
Br-Ps						0,4100			0,6200				1,0300
Br-R								1,3200	0,2200				1,5400
Ł			0,0600			6,7100			19,9800	4,6800			31,4300
Ps						6,4987				1,2700			13,9287
R					0,1400		2,7950	41,6070	163,7828	14,3593			222,6841
S-Ps						0,3200							0,3200
S-R								2,2800	4,1018	0,0200			6,4018
W												0,0200	0,0200
Razem			0,0600		0,1400	14,7706	2,9050	46,1909	197,7185	20,3293		0,0200	282,1343

#### Legenda:

- B-R, B-Ł, B-Ps – grunty rolne zabudowane
- Ł – łąki
- R – grunty orne
- Ps – pastwiska
- S-R, S-Ps – sady
- W – rowy

#### Aktywność gospodarcza

We wsi zarejestrowano 3 aktywne działalności gospodarcze. Mieszkańcy Biestrzykowa Wielkiego zajmują się jak wskazano wyżej, głównie rolnictwem. Część z nich zatrudniona jest w przedsiębiorstwach znajdujących się w pobliskich miejscowościach. Jedynie nieliczni zdecydowali się na prowadzenie działalności gospodarczej we wsi Biestrzyków Wielki. Wynika to z trudności prowadzenia działalności gospodarczej na obszarach wiejskich dających mniejsze szanse i możliwości rozwoju niż w dużych aglomeracjach.

**Tabela 4. Ilość aktywnych działalności gospodarczych.**

Ilość aktywnych działalności gospodarczych	
Biestrzyków Wielki	3

### 3. Inwentaryzacja zasobów technicznych służących odnowie miejscowości

#### 3.1 Drogi i komunikacja

##### Drogi

Przez miejscowość Biestrzyków Wielki nie przechodzą drogi rangi wojewódzkiej ani powiatowej. Zlokalizowana jest natomiast jedna droga gminna. Droga o numerze 112204E prowadzi z Biestrzykowa Wielkiego do Biestrzykowa Małego i ma długość 4,485 km i powierzchnię 13 300 m<sup>2</sup>. Dodatkowo droga pozwala na dojazd do przyległych do drogi pól.

Stan drogi oceniany jest jako dostateczny. Na bieżąco prowadzone są prace modernizacyjne, droga wymaga jednak gruntownej przebudowy i całkowitej zmiany nawierzchni.

##### Komunikacja

Komunikacja zbiorowa na terenie miejscowości to głównie transport organizowany przez Gminę Kobiełe Wielkie i polegający na przewozie dzieci i młodzieży do placówek oświatowych. Podstawowym środkiem transportu mieszkańców Biestrzykowa Wielkiego są prywatne samochody. W większości gospodarstw znajdują się auta którymi mieszkańcy podróżują.

#### 3.2 Obiekty i tereny

W miejscowości nie występują skwery, ścieżki rowerowe i rynki. Przez teren miejscowości nie przebiega szlak pieszy ani rowerowy.

W miejscowości Biestrzyków Wielki funkcjonuje Świetlica Wiejska, która została utworzona przez Gminę Kobiełe Wielkie i przekazana w struktury organizacyjne Gminnego Ośrodka Kultury i Sportu w Kobielach Wielkich. Świetlica została utworzona z myślą o mieszkańcach i stworzeniu lokalnej społeczności miejsca do wspólnych spotkań i integracji. Mieszkańcy miejscowości mają bezpłatny dostęp do obiektu. Świetlicą zarządza sołtys oraz rada sołecka.



**Zdjęcie 3. Świetlica Wiejska w Biestrzykowie Wielkim.**



### **3.3 Gazyfikacja i ciepłownictwo**

Przez miejscowość Biestrzyków Wielki nie przebiega sieć gazowa ani ciepłownicza.

Mieszkańcy we własnym zakresie doprowadzają ogrzewanie do swoich gospodarstw. Domy są w większości wyposażone w piece centralnego ogrzewania. Dominującym surowcem energetycznym w miejscowości Biestrzyków Wielki jest węgiel kamienny oraz jego pochodne (eko-groszek).

### **3.4 Wodociąg**

Cała miejscowość Biestrzyków Wielki podłączona jest do sieci wodociągowej. Wszystkie gospodarstwa przyłączone są do jednego ujęcia wody znajdującego się na terenie Gminy Wielgomłyny. Gmina Kobiełe Wielkie kupuje dla mieszkańców Biestrzykowa Wielkiego wodę od Gminy Wielgomłyny. Każdy z mieszkańców posiada indywidualny licznik zużycia wody i na jego podstawie uiszcza opłatę za zużyta wodę. Zarządcą sieci wodociągowej jest Zakład Gospodarki Komunalnej w Kobielach Wielkich.

### **3.5 Kanalizacja i oczyszczanie ścieków**

Wieś Biestrzyków Wielki na swoim terenie nie posiada sieci kanalizacyjnej. Mieszkańcy posiadają indywidualne szamba betonowe, które opróżniają we własnym zakresie. Wywozem nieczystości z terenu miejscowości zajmuje się najczęściej Zakład Gospodarki Komunalnej w Kobielach Wielkich.

### **3.6 Gospodarka Odpadami**

Wszyscy mieszkańcy Biestrzykowa Wielkiego są objęci obowiązkowymi opłatami za wywóz odpadów. Gmina w wyniku przetargu dokonała wyboru firmy odpowiedzialnej za wywóz nieczystości na terenie całej JST.

Wśród mieszkańców wsi dominują gospodarstwa domowe, które dokonują segregacji odpadów (ok. 60%). Odpady zmieszane składowane są w pojemnikach dostarczonych przez firmę zajmującą się wywozem odpadów. Odbierane są co cztery tygodnie. Odpady selektywne przechowywane są w

biodegradowalnych workach jednorazowego użytku. Papier, plastik i metale odbierane są raz w miesiącu, natomiast szkło raz na trzy miesiące.

### 3.7 Elektroenergetyka

Cała miejscowości Biestrzyków Wielki objęta jest siecią elektryczną. Indywidualnie do każdego z gospodarstw domowych doprowadzone jest przyłącze elektryczne. Głównym dostawcą energii elektrycznej jest Polska Grupa Energetyczna PGE S.A.

Do Świetlicy Wiejskiej zlokalizowanej w miejscowości Biestrzyków Wielki energię dostarcza firma CORRENTE Sp. z o.o.

## 4. Analiza SWOT

SILNE STRONY	SŁABE STRONY
<ul style="list-style-type: none"> <li>• przynależność do prężnie rozwijającej się Gminy Kobile Wielkie;</li> <li>• obecność Świetlicy Wiejskiej jako miejsca spotkań mieszkańców;</li> <li>• podłączenie do sieci wodociągowej;</li> <li>• rozprowadzona sieć elektryczna;</li> <li>• segregacja odpadów w Gminie, co świadczy o odpowiedzialnym podejściu do ochrony środowiska.</li> </ul>	<ul style="list-style-type: none"> <li>• wysoki poziom bezrobocia;</li> <li>• zły bądź dostateczny stan dróg wewnętrznych;</li> <li>• brak transportu zbiorowego;</li> <li>• brak skwerów, ścieżek rowerowych;</li> <li>• brak kanalizacji;</li> <li>• niski poziom wykształcenia mieszkańców;</li> <li>• zły stan technicznych niektórych budynków mieszkalnych;</li> <li>• tradycyjne rolnictwo z rozdrobnionymi gospodarstwami;</li> <li>• brak sieci gazu ziemnego;</li> <li>• konieczność przemieszczania się pomiędzy miejscowościami;</li> </ul>
SZANSE	ZAGROŻENIA
<ul style="list-style-type: none"> <li>• aktywność podmiotów gospodarczych, co świadczy o możliwości rozwoju przedsiębiorczości;</li> <li>• rozwój infrastruktury i kapitału ludzkiego dzięki środkom unijnym;</li> <li>• chęć aktywowania się w kontekście społecznym i kulturalnym;</li> </ul>	<ul style="list-style-type: none"> <li>• słaba sytuacja materialna mieszkańców;</li> <li>• zły wizerunek miejscowości;</li> <li>• negatywna ocena miejscowości, zły wygląd;</li> <li>• straty majątkowe oraz utrudnienia dla mieszkańców;</li> <li>• wysokie nakłady na wyjazdy do innej</li> </ul>

<ul style="list-style-type: none"><li>• rozrywka dla dzieci, bezpieczne miejsce do zabawy, możliwość wypoczynku, spędzania wolnego czasu;</li><li>• ożywienie gospodarcze dzięki modernizacji głównych ciągów komunikacyjnych;</li><li>• poprawa estetyki miejscowości.</li></ul>	<p>pobliskiej miejscowości;</p> <ul style="list-style-type: none"><li>• emigracja młodych ludzi;</li><li>• wzrost zagrożenia patologią społeczną.</li></ul>
---	---

## 5. Wizja Rozwoju Miejscowości

W oparciu o przeprowadzoną analizę SWOT opracowano wizję rozwoju miejscowości ujętą w obszarach priorytetowych:

- infrastruktura,
- turystyka i rekreacja,
- ochrona środowiska,
- kapitał społeczny i ludzki.

### Infrastruktura

Cel – nowoczesna i funkcjonalna infrastruktura użyteczności publicznej wizytówką miejscowości Biestrzyków Wielki.

Zadania – przebudowa drogi gminnej Biestrzyków Wielki – Biestrzyków Mały, bieżące remonty i modernizacja dróg, budowa placu zabaw.

### Turystyka i rekreacja

Cel – Wykorzystanie i promocja potencjału turystycznego miejscowości Biestrzyków Wielki.

Zadania – promocja walorów turystycznych miejscowości, budowa placu zabaw w Biestrzykowie Wielkim, promocja lokalnych tradycji ludowych, zagospodarowanie przestrzeni publicznej.

### Ochrona środowiska

Cel – Propagowanie proekologicznych rozwiązań w obszarze funkcjonowania gospodarstw domowych.

Zadania – budowa ekologicznych przydomowych oczyszczalni ścieków, promocja postaw proekologicznych.

Kapitał społeczny i ludzki

Cel – Aktywna społeczność partnerem dla samorządu w podejmowaniu działań na rzecz rozwoju miejscowości Biestrzyków Wielki.

Zadania – przeciwdziałanie bezrobociu, organizowanie kursów i szkoleń, budowa i wyposażenie świetlicy wiejskiej, organizacja czasu wolnego dzieci i młodzieży.

Niniejszy Plan Odnowy Miejscowości Biestrzyków Wielki zakłada realizację kilku zadań w przeciągu 7 najbliższych lat. Meritum tych zadań jest inwestycja w infrastrukturę drogową wsi. Brak dobrej jakości drogi dojazdowej mieszkańcy wskazują jako główny problem hamujący rozwój wsi. Istotne jest również pobudzenie aktywności środowisk lokalnych oraz rozpoczęcie współpracy na rzecz rozwoju i promocji wartości związanych z miejscową specyfiką społeczną i kulturową.

Zakładane cele Planu Odnowy Miejscowości przewidują wzrost znaczenia Biestrzykowa Wielkiego jako ośrodka rozwoju kultury, edukacji i rekreacji. Mieszkańcy wsi są otwarci, aktywni, twórczy i samodzielni w podejmowaniu inicjatyw na rzecz rozwoju swojej miejscowości.

Realizacja niniejszego Planu ma służyć poprawie warunków życia mieszkańców, integracji społeczności lokalnej, większemu zaangażowaniu w sprawy wsi, zagospodarowaniu wolnego czasu dzieci i młodzieży oraz rozwojowi organizacji społecznych.

## 6. Charakterystyka planowanych zadań w perspektywie 7 lat od dnia przyjęcia dokumentu

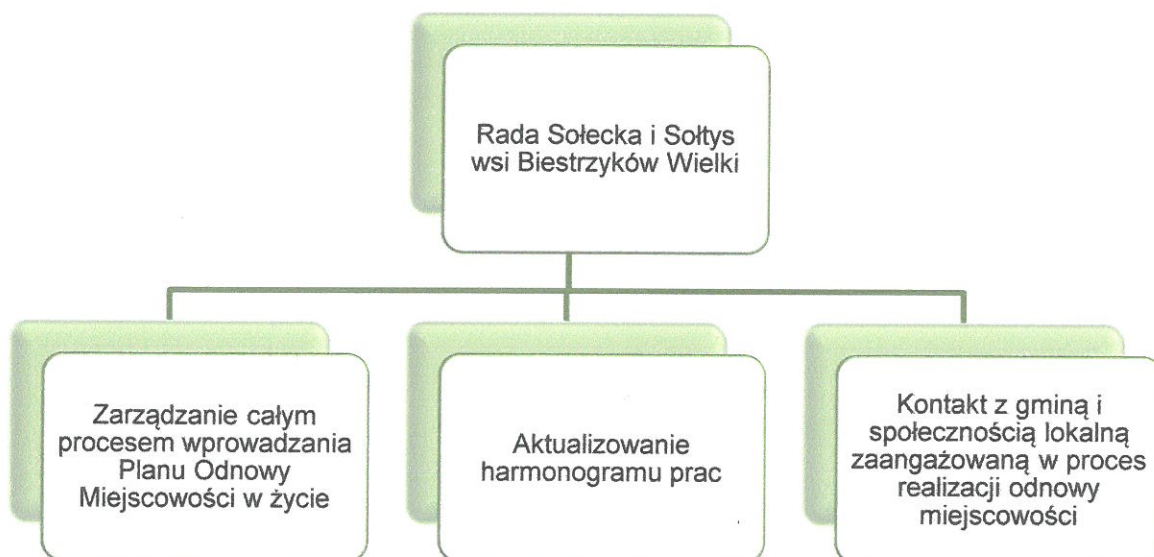
Lp.	Nazwa zadania	Okres realizacji	Zakres zadania	Cel/oczekiwane	Wartość szacunkowa	Źródła finansowania
<b>ZADANIA INFRASTRUKTURALNE</b>						
1.	Budowa i modernizacja dróg	2016 - 2022	Budowa drogi gminnej Biełstrzyków Wielki – Biełstrzyków Mały – budowa i naprawa infrastruktury drogowej	<ul style="list-style-type: none"> <li>poprawa warunków życia mieszkańców, poprawa stanu bezpieczeństwa, wzrost atrakcyjności miejscowości</li> </ul>	1 965 000,00 zł.	Środki własne, budżet gminy, środki zewnętrzne
2.	Budowa przydomowych oczyszczalni ścieków	2016 - 2022	Budowa ekologicznych przydomowych oczyszczalni ścieków w zastępstwie szamba betonowych	<ul style="list-style-type: none"> <li>poprawa warunków życia mieszkańców, wdrożenie ekologicznych rozwiązań</li> </ul>	60 000,00 zł.	Środki własne, budżet gminy, środki zewnętrzne
3.	Budowa placu zabaw	2016 - 2022	Budowa placu zabaw dla najmłodszych	<ul style="list-style-type: none"> <li>zaspokojenie potrzeb społecznych</li> </ul>	40 000,00 zł.	Środki własne, budżet gminy, środki zewnętrzne
<b>ZADANIA AKTYWIZUJĄCE SPOŁECZNOŚĆ LOKALNĄ</b>						
4.	Organizacja kursów i szkoleń dla mieszkańców	2016 - 2022	szkolenia z zakresu obsługi komputera, Internetu, florystyki, itp.	<ul style="list-style-type: none"> <li>aktywizacja mieszkańców, podtrzymanie społecznych, samodoskonalenie umiejętności</li> </ul>	15 000,00 zł.	Środki własne, budżet gminy, środki zewnętrzne
5.	Organizowanie imprez kulturalnych, tj.: Dzień Dziecka, Dzień Seniora, Dożynki	2016 - 2022	organizacja imprez integracyjnych przy współpracy z urzędem gminy, Gminnym Ośrodkiem Kultury i Sportu,	<ul style="list-style-type: none"> <li>kultywowanie tradycji</li> </ul>	10 000,00 zł.	Środki własne, budżet gminy, środki zewnętrzne

## 7. Zarządzanie i wdrażanie Planu Odnowy Miejscowości

Plan Odnowy Miejscowości Biestrzyków Wielki na lata 2016-2022 jest dokumentem o charakterze planowania strategicznego, który umożliwi ubieganie się o pomoc finansową na przedsięwzięcia kwalifikujące się m.in. do dofinansowania ze środków Unii Europejskiej oraz środków krajowych.

Niniejszy dokument ma charakter otwarty, w zależności od potrzeb społecznych oraz możliwości finansowych będzie on weryfikowany i aktualizowany.

Odpowiedzialnym za realizację Planu Odnowy Miejscowości Biestrzyków Wielki będzie Wójt Gminy. Wsparcie procesu wdrażania Planu Odnowy Miejscowości będzie spoczywało na Organach Sołeckich Biestrzykowa Wielkiego. Poniższy schemat przedstawia główne zadania w realizacji Planu Odnowy Miejscowości Organów Sołeckich.



Przed zakończeniem każdej kolejnej kadencji samorządu lokalnego powyższy zespół ludzi sporządzi sprawozdanie z realizacji Planu Odnowy Miejscowości, które przedstawione zostanie do wiadomości mieszkańcom wsi, Radnym Gminy Kobiele Wielkie i Wójtowi gminy.

Wdrożenie Planu Odnowy Miejscowości Biestrzyków Wielki rozpocznie się poprzez wprowadzenie go w życie uchwałą Zebrania Wiejskiego a następnie na sesji Rady Gminy Kobiele Wielkie.

## 8. Zgodność Planu Odnowy Miejscowości z dokumentami wyższego rzędu

Plan Odnowy Miejscowości Biestrzyków Wielki zakłada realizację zadań o znaczeniu lokalnym jednocześnie niezwykle istotnym elementem realizacji całego przedsięwzięcia i nowej wizji miejscowości strategii jest uwzględnienie założeń i celów dokumentów wyższego rzędu. Niniejszy dokument uwzględnia strategiczne cele ponadregionalne zawarte w Strategii Rozwoju Województwa Łódzkiego 2020” oraz „Strategii Rozwoju Powiatu Radomszczańskiego 2020”.

Plan Odnowy Miejscowości Biestrzyków Wielki na lata 2016- 2022 precyzuje oczekiwany kierunek rozwoju wsi w najważniejszych dziedzinach życia społeczno-gospodarczego oraz kulturalnego i jest doskonałym dopełnieniem przytoczonych powyżej dokumentów o zasięgu wojewódzkim i powiatowym.

## 9. Podsumowanie

Plan Odnowy Miejscowości Biestrzyków Wielki na lata 2016-2022 jest jednym z najważniejszych elementów odnowy wsi, jej rozwoju oraz poprawy warunków pracy i życia mieszkańców. Sporządzenie i uchwalenie dokumentu stanowi warunek konieczny przy aplikowaniu o środki finansowe w ramach „Programu Rozwoju Obszarów Wiejskich 2014-2020”, jak również stanowić będzie wytyczne dla władz Gminy Kobbiele Wielkie przy opracowaniu kierunków rozwoju poszczególnych miejscowości.

Celem poddziałania „Wsparcie inwestycji związanych z tworzeniem, ulepszaniem lub rozbudową wszystkich rodzajów małej infrastruktury, w tym inwestycji w energię odnawialną i w oszczędzanie energii”, do którego aplikuje Gmina Kobbiele Wielkie, jest Wspieranie lokalnego rozwoju na obszarach wiejskich. Przedsięwzięcie umożliwi przebudowę drogi gminnej, dzięki czemu zaspokojone zostaną potrzeby lokalnej społeczności oraz wzrośnie atrakcyjność turystyczna i inwestycyjna wsi oraz Gminy.

Opracowany Plan Odnowy Miejscowości zakłada w przeciągu 7 najbliższych lat realizację kilku zadań zaprezentowanych w 6 części niniejszego opracowania:

- Budowa i modernizacja dróg;
- Budowa przydomowych oczyszczalni ścieków;
- Budowa placu zabaw;
- Organizacja kursów i szkoleń dla mieszkańców;
- Organizowanie imprez kulturalnych, tj.: Dzień Dziecka, Dzień Seniora, Dożynki.

Istotą tych zadań jest pobudzenie aktywności środowiska lokalnych oraz rozwój infrastrukturalny wsi umożliwiający poprawę komfortu życia mieszkańców oraz zapewnienie odpowiednich warunków do rozwoju we wszystkich sferach życia mieszkańców wsi oraz całej miejscowości.

Zakładane cele Planu przewidują zatem zwiększenie poziomu lokalnego rozwoju na obszarach wiejskich, w tym wzrost znaczenia miejscowości jako lokalnego ośrodka rozwoju kultury i turystyki.

Realizacja Planu Odnowy Miejscowości ma także służyć integracji społeczności lokalnej, zwiększeniu kompetencji i umiejętności zawodowych i społecznych mieszkańców, większemu zaangażowaniu wolnego czasu dzieci i młodzieży oraz rozwoju organizacji społecznych.

Zapisy ujęte w Planie Odnowy Miejscowości Biestrzyków Wielki są zgodne z zapisami zawartymi w „Strategii Rozwoju Województwa Łódzkiego 2020” oraz „Strategią Rozwoju Powiatu Radomszczańskiego 2020”.

PRZEWODNICZĄCY  
Rady Gminy  
*Maks Lech*  
Lech Maks