

Stadium	PROJEKT BUDOWLANY		
Zadanie	BUDOWA DROGI GMINNEJ W MIEJSCOWOŚCI ORZECHÓWEK		
Część opracowania	TOM I Informacja bezpieczeństwa i ochrony zdrowia Część formalno – prawna		
Kategoria obiektu	XXV, XXVI		
Działki	<ul style="list-style-type: none"> • Główny pas drogowy drogi gminnej: 54, 59 obręb Orzechówek, gmina Kobiełe Wielkie; • Inne drogi zajęte pod inwestycję: 122 obręb Orzechówek, gmina Kobiełe Wielkie; 161 obręb Strzałków, gmina Radomsko; • Działki, które zostaną w całości przejęte pod pas drogowy w ramach decyzji ZRID: 328/1, 102/1, 101/3, 100/1, 99/1, 334/1, 98/1, 97/1, 96/1, 330/1, 95/1, 338/1, 93/3, 82/1, 91/1, 90/1, 89/1, 332/3, 332/5, 87/1, 86/1, 85/1, 84/1, 83/4, 83/6 obręb Orzechówek, gmina Kobiełe Wielkie; • Działki poza liniami rozgraniczającymi, z których korzystanie będzie ograniczone: 226/2 obręb Grzebień, gmina Radomsko; 		
Inwestor	Wójt Gminy Kobiełe Wielkie Ul. Reymonta 79 97-524 Kobiełe Wielkie		
Jednostka projektowa	PROFIL Inżynieria Lądowa Kamil Ziółkowski Ul. Św. Jadwigi Królowej 8/57 97-500 Radomsko		
Kody robót wg CPV	45111000-8 45233100-0 45233200-1 45232000-2 45233290-8 45450000-6	Roboty w zakresie burzenia, roboty ziemne Roboty w zakresie budowy autostrad, dróg Roboty w zakresie różnych nawierzchni Roboty pomocnicze w zakresie rurociągów i kabli Instalowanie znaków drogowych Roboty budowlane wykończeniowe, pozostałe	
Data opracowania	Listopad 2020		
BRANŻA DROGOWA			
Projektant: mgr inż. Kamil Ziółkowski <i>upr. nr LOD/2541/PWOD/14</i>		Sprawdzający: mgr inż. Paweł Klucha <i>upr. nr LOD/3511/PBD/18</i>	
BRANŻA TELEKOMUNIKACYJNA			
Projektant: inż. Tomasz Chęćlewski <i>upr. nr LOD/2055/PWOT/12</i>		Sprawdzający: mgr inż. Piotr Furmaniak <i>upr. nr 1465/99/U</i>	

Tom I	Informacja BLOZ
	Część formalno – prawna
Tom II	Projekt zagospodarowania terenu
Tom III	Projekt architektoniczno – budowlany branży drogowej
Tom IV	Projekt architektoniczno – budowlany branży telekomunikacyjnej

SPIS TREŚCI

A.	INFORMACJA BEZPIECZEŃSTWA I OCHRONY ZDROWIA	2
1.	ELEMENTY ZAGOSPODAROWANIA TERENU, KTÓRE MOGĄ STWARZAĆ ZAGROŻENIE BEZPIECZEŃSTWA I ZDROWIA LUDZI.....	3
2.	PRZEWIDYWANE ZAGROŻENIA WYSTĘPUJĄCE PODCZAS REALIZACJI ROBÓT BUDOWLANYCH	3
4.	ŚRODKI TECHNICZNE I ORGANIZACYJNE ZAPOBIEGAJĄCE NIEBEZPIECZEŃSTWOM WYNIKAJĄCYM Z WYKONYWANIA ROBÓT BUDOWLANYCH	3
a.	Zagospodarowanie placu budowy.....	3
b.	Maszyny i urządzenia techniczne użytkowane na placu budowy.	4
c.	Roboty ziemne	4
5.	PODSTAWA OPRACOWANIA	5
B.	CZĘŚĆ FORMALNO – PRAWNA.....	6

A. INFORMACJA BEZPIECZEŃSTWA I OCHRONY ZDROWIA

Zadanie	BUDOWA DROGI GMINNEJ W MIEJSCOWOŚCI ORZECHÓWEK		
Inwestor	Wójt Gminy Kobbiele Wielkie Ul. Reymonta 79 97-524 Kobbiele Wielkie		
Jednostka projektowa	PROFIL Inżynieria Lądowa Kamil Ziółkowski ul. Św. Jadwigi Królowej 8/57 97-500 Radomsko		
Data opracowania	Listopad 2020		
BRANŻA DROGOWA			
Projektant: mgr inż. Kamil Ziółkowski <i>upr. nr LOD/2541/PWOD/14</i>		Sprawdzający: mgr inż. Paweł Klucha <i>upr. nr LOD/3511/PBD/18</i>	
BRANŻA TELEKOMUNIKACYJNA			
Projektant: inż. Tomasz Chęćielewski <i>upr. nr LOD/2055/PWOT/12</i>		Sprawdzający: mgr inż. Piotr Furmaniak <i>upr. nr 1465/99/U</i>	

1. ELEMENTY ZAGOSPODAROWANIA TERENU, KTÓRE MOGĄ STWARZAĆ ZAGROŻENIE BEZPIECZEŃSTWA I ZDROWIA LUDZI

- roboty rozbiórkowe istniejącej sieci elektroenergetycznej i linii teletechnicznej;
- prace ziemne w pobliżu istniejących sieci uzbrojenia podziemnego;
- prace na rusztowaniach przy kładce dla pieszych;
- prace przy rozbiórce budynku.

2. PRZEWIDYWANE ZAGROŻENIA WYSTĘPUJĄCE PODCZAS REALIZACJI ROBÓT BUDOWLANYCH

- obsługa wszelkiego rodzaju maszyn i urządzeń przewidzianych do realizacji robót (rozkładarka mas, samochody ciężarowe, walce drogowe, zagęszczarki płytowe, piły do cięcia nawierzchni drogowych itp.)
- gwałtowne zjawiska atmosferyczne takie jak silne wiatry, ulewy, wyładowania atmosferyczne itp.

W trakcie przebudowy należy przestrzegać przepisów zawartych w Rozporządzeniu Ministra Infrastruktury z dnia 6 lutego 2003 r. w sprawie bezpieczeństwa i higieny pracy podczas wykonywania robót budowlanych (Dz.U.Nr 47, poz. 401), oraz wszystkich przepisów i norm branżowych

3. SPOSÓB PROWADZENIA INSTRUKTAŻU PRACOWNIKÓW PRZED PRZYSTĄPIENIEM DO REALIZACJI ROBÓT SZCZEGÓLNIE NIEBEZPIECZNYCH

Przed każdym przystąpieniem do realizacji robót szczególnie niebezpiecznych, należy przeprowadzić instruktaż pracowników, zgodnie z Rozp. Ministra Gospodarki i Pracy z dnia 27 lipca 2004 r. w sprawie szkolenia w dziedzinie bezpieczeństwa i higieny pracy (Dz. U. z 2004 r. Nr 180, poz. 1860), w szczególności uwzględniając:

- zasady postępowania w przypadku wystąpienia zagrożenia,
- zasady bezpośredniego nadzoru nad pracami szczególnie niebezpiecznymi przez wyznaczone w tym celu osoby,
- zasady stosowania przez pracowników środków ochrony indywidualnej oraz odzież i obuwia roboczego.

Przeprowadzenie instruktażu pracowników należy odnotować w dzienniku budowy.

4. ŚRODKI TECHNICZNE I ORGANIZACYJNE ZAPOBIEGAJĄCE NIEBEZPIECZEŃSTWOM WYNIKAJĄCYM Z WYKONYWANIA ROBÓT BUDOWLANYCH

- a. Zagospodarowanie placu budowy.

Zagospodarowanie terenu robót budowlanych wykonuje się przed rozpoczęciem robót, co najmniej w zakresie:

- ewentualnego wygradzenia terenu i wyznaczenia stref niebezpiecznych,
- wykonania dróg, wyjść i przejść dla pieszych,
- ewentualnie doprowadzenia energii elektrycznej, wody,
- odprowadzenia ścieków, odpadów i ich utylizacji,
- urządzenia pomieszczeń higieniczno – sanitarnych i socjalnych,

-
- ewentualnego zapewnienia oświetlenia sztucznego,
 - zapewnienia łączności,
 - urządzenia składowisk materiałów i wyrobów.

Ruch środków transportu, maszyn na terenie budowy winien być stale monitorowany i sterowany przez odpowiednio przeszkolonego pracownika. Ruch kołowy i pieszy w obszarze prowadzonych robót budowlanych winien być prowadzony wg opracowanej i zatwierdzonej organizacji ruchu. W szczególnie uzasadnionych przypadkach należy dokonać zamknięcia dla ruchu kołowego i pieszego odcinkach robót, w sytuacji, gdy jego funkcjonowanie mogłoby doprowadzić do powstania szczególnego zagrożenia dla bezpieczeństwa w ruchu drogowym. Nie dopuszcza się przebywania pojedynczego pracownika pomiędzy dwoma środkami transportu lub dwoma maszynami znajdującymi się w trakcie fazy pracy. Każdorazowe przebywanie pracownika w strefie pracy urządzeń, maszyn samojezdnych i środków transportu winno być zabezpieczone poprzez innego pracownika oraz w pełni kontrolowane przez operatorów (kierowców) tychże maszyn i urządzeń.

W przypadku zaistnienia sytuacji potrącenia, poparzenia bezwzględnie należy zapewnić natychmiastową pomoc przed medyczną, oraz powiadomić właściwe jednostki medyczne o zaistnieniu zdarzenia wymagającego interwencji lekarskiej lub hospitalizacji.

b. Maszyny i urządzenia techniczne użytkowane na placu budowy.

Zagrożenia występujące przy wykonywaniu robót budowlanych przy użyciu maszyn i urządzeń technicznych:

- pochwycenie kończyny górnej lub dolnej przez napęd (brak pełnej osłony napędu),
- porażenie prądem elektrycznym (brak zabezpieczenia przewodów zasilających urządzenia mechaniczne przed uszkodzeniami mechanicznymi).

Maszyny i inne urządzenia techniczne oraz narzędzie zmechanizowane powinny być montowane, eksploatowane i obsługiwane zgodnie z instrukcją producenta oraz spełniać wymagania określone w przepisach dotyczących systemu oceny zgodności.

Maszyny i inne urządzenia techniczne, podlegające dozorowi technicznemu, mogą być używane na terenie budowy tylko wówczas, jeżeli wystawiono dokumenty uprawniające do ich eksploatacji.

Wykonawca użytkujący maszyny i inne urządzenia techniczne, nie podlegające dozorowi technicznemu, powinien udostępnić organom kontroli dokumentację techniczno – ruchową lub instrukcję obsługi tych maszyn i urządzeń.

Operatorzy lub maszyniści maszyn, kierowcy wózków i innych urządzeń o napędzie silnikowym powinni posiadać wymagane kwalifikacje.

c. Roboty ziemne

Należy przestrzegać obowiązujących zasad w zakresie bezpieczeństwa i ochrony zdrowia, a w szczególności:

- przy wykonywaniu wykopów w rejonie spodziewanych istniejących urządzeń podziemnych roboty należy prowadzić ręcznie w celu zmniejszenia do minimum ryzyka uszkodzenia sieci,
- w razie przypadkowego odkrycia w trakcie wykonywanych robót ziemnych jakichkolwiek przewodów instalacji należy niezwłocznie przerwać roboty do czasu ustalenia pochodzenia tych instalacji i określenia, czy i w jaki sposób możliwe jest w tym miejscu dalsze bezpieczne prowadzenie robót,
- w przypadku ujawnienia, w czasie wykonywania robót ziemnych, niewypałów lub przedmiotów trudnych do identyfikacji należy wszelkie roboty niezwłocznie przerwać,

a miejsce niebezpieczne ogrodzić i oznakować napisami ostrzegawczymi; o znalezisku należy powiadomić Policję.

5. PODSTAWA OPRACOWANIA

- a) ustawa z dnia 26 czerwca 1974 r. – Kodeks pracy (t. j. Dz. U. z 2018 r. poz. 917 ze zm.);
- b) art. 21a ustawy z dnia 7 lipca 1994 roku – Prawo budowlane (t.j. Dz. U. z 2018 r. poz. 1202 ze zm.);
- c) ustawa z dnia 21 grudnia 2000 roku o dozorze technicznym (t.j. Dz. U. z 2018 r. poz. 1351 ze zm.);
- d) rozporządzenie Ministra Infrastruktury z dnia 23 czerwca 2003 r. w sprawie informacji dotyczącej bezpieczeństwa i ochrony zdrowia oraz planu bezpieczeństwa i ochrony zdrowia (Dz. U. z 2003 roku Nr 120 poz. 1126);
- e) rozporządzenie Ministra Gospodarki i Pracy z dnia 27 lipca 2004 roku w sprawie szkolenia w dziedzinie bezpieczeństwa i higieny pracy (Dz. U. z 2004 roku Nr 180 poz. 1860 ze zm.);
- f) rozporządzenie Rady Ministrów z dnia 28 maja 1996 roku w sprawie profilaktycznych posiłków i napojów (Dz. U. z 1996 roku Nr 60 poz. 279);

B. CZĘŚĆ FORMALNO – PRAWNA

OŚWIADCZENIE

Na podstawie art. 20 ust. 4 – Prawo budowlane (Dz.U. z 2020r. poz. 1333 t.j.) oświadczam, że projekt budowlany p.t.

Budowa drogi gminnej w miejscowości Orzechówek

wykonany dla Wójta Gminy Kobiele Wielkie, ul. Reymonta 79, 97-524 Kobiele Wielkie - został sporządzony zgodnie z obowiązującymi przepisami, zasadami wiedzy technicznej, oraz że jest kompletny z punktu widzenia celu któremu ma służyć.

BRANŻA DROGOWA			
Projektant: mgr inż. Kamil Ziótkowski <i>upr. nr LOD/2541/PWOD/14</i>		Sprawdzający: mgr inż. Paweł Klucha <i>upr. nr LOD/3511/PBD/18</i>	
BRANŻA TELEKOMUNIKACYJNA			
Projektant: inż. Tomasz Chęćielewski <i>upr. nr LOD/2055/PWOT/12</i>		Sprawdzający: mgr inż. Piotr Furmaniak <i>upr. nr 1465/99/U</i>	

Łódzka Okręgowa
Izba Inżynierów Budownictwa
91-425 Łódź, ul. Północna 39
tel. (0-42) 632-97-39, fax (0-42) 630-56-39
NIP 725-18-49-050, REGON 173043690
Łódzka Okręgowa Izba Inżynierów Budownictwa
Okręgowa Komisja Kwalifikacyjna

Łódź, dnia 15 grudnia 2014 r.

OKK/5501/1650/14
sygn. akt. KK/D/7131-2/2541/14

DECYZJA

Na podstawie art. 104 Ustawy z dnia 14 czerwca 1960 r. Kodeks postępowania administracyjnego (*tekst jedn.: Dz. U. z 2013 r., poz. 267 z późn. zm.*) w związku z art. 11 ust. 1 i art. 24 ust. 1 pkt 2 Ustawy z dnia 15 grudnia 2000 r. o samorządach zawodowych architektów oraz inżynierów budownictwa (*tekst jedn.: Dz. U. z 2013 r., poz. 932 z późn. zm.*), art. 12 ust. 1 pkt 1, 2, 3, 4 i 5, art. 13 ust. 1, ust. 3 i ust. 4, art. 14 ust. 1 pkt 3 lit. b i ust. 3 pkt 5 Ustawy z dnia 7 lipca 1994 r. Prawo budowlane (*tekst jedn. Dz. U. z 2013 r., poz. 1409 z późn. zm.*), oraz § 13 ust. 4 Rozporządzenia Ministra Infrastruktury i Rozwoju z dnia 11 września 2014 r. w sprawie samodzielnych funkcji technicznych w budownictwie (*Dz. U. z 2014 r., poz. 1278*), po ustaleniu, że zostały spełnione warunki w zakresie przygotowania zawodowego oraz po złożeniu egzaminu na uprawnienia budowlane z wynikiem pozytywnym

Okręgowa Komisja Kwalifikacyjna Łódzkiej Okręgowej Izby Inżynierów Budownictwa stwierdza, że

Pan Kamil Antoni Ziółkowski

magister inżynier
kierunek budownictwo

urodzony dnia 7 sierpnia 1985 r. w Radomsku

otrzymuje

UPRAWNIENIA BUDOWLANE

numer ewidencyjny LOD/2541/PWOD/14

do projektowania i kierowania robotami budowlanymi bez ograniczeń
w specjalności inżynierskiej drogowej

UZASADNIENIE

W związku z uwzględnieniem w całości żądania strony, na podstawie art. 107 § 4 K.p.a. odstępuje się od uzasadnienia decyzji. Zakres nadanych uprawnień budowlanych wskazano na odwrocie decyzji.

Pouczenie

Od niniejszej decyzji służy odwołanie do Krajowej Komisji Kwalifikacyjnej Polskiej Izby Inżynierów Budownictwa w Warszawie, za pośrednictwem Łódzkiej Okręgowej Izby Inżynierów Budownictwa w Łodzi, w terminie 14 dni od daty doręczenia decyzji.

Skład Orzekający Okręgowej Komisji Kwalifikacyjnej
Łódzkiej Okręgowej Izby Inżynierów Budownictwa:

Przewodniczący Składu Orzekającego OKK ŁOIIB
mgr inż. Zbigniew Cichoński

Członek Składu Orzekającego OKK ŁOIIB
mgr inż. Waclaw Sawicki

Członek Składu Orzekającego OKK ŁOIIB
mgr inż. Tomasz Kluska



Pan Kamil Ziółkowski jest upoważniony do:

- 1) projektowania, sprawdzania projektów architektoniczno-budowlanych i sprawowania nadzoru autorskiego obiektów budowlanych takich jak:
 - a) droga w rozumieniu przepisów o drogach publicznych, z wyłączeniem drogowych obiektów inżynierskich oprócz przepustów;
 - b) droga dla ruchu i postoju statków powietrznych oraz przepust;
- 2) sporządzania projektu zagospodarowania działki lub terenu, zgodnie z § 10 Rozporządzenia Ministra Infrastruktury i Rozwoju;
- 3) kierowania budową lub innymi robotami budowlanymi związanymi z obiektem budowlanym w zakresie określonym w pkt 1), zgodnie z art. 14 ust. 3 pkt 3 Prawa budowlanego i § 13 ust. 4 Rozporządzenia Ministra Infrastruktury i Rozwoju;
- 4) kierowania wytwarzaniem konstrukcyjnych elementów budowlanych oraz nadzorowania i kontroli technicznej wytwarzania tych elementów oraz do wykonywania nadzoru inwestorskiego, zgodnie z art. 13 ust. 3 Prawa budowlanego;
- 5) sprawowania kontroli technicznej utrzymania obiektów budowlanych, zgodnie z art. 13 ust. 4 Prawa budowlanego.

Skład Orzekający Okręgowej Komisji Kwalifikacyjnej
Łódzkiej Okręgowej Izby Inżynierów Budownictwa:

Przewodniczący Składu Orzekającego OKK ŁOIIB
mgr inż. Zbigniew Cichoński

Członek Składu Orzekającego OKK ŁOIIB
mgr inż. Waclaw Sawicki

Członek Składu Orzekającego OKK ŁOIIB
mgr inż. Tomasz Kluska

Zbigniew Cichoński
Waclaw Sawicki
Tomasz Kluska



Otrzymują:

1. Kamil Ziółkowski
ul. Św. Jadwigi Królowej 8/57
97-500 Radomsko;
2. Rada Łódzkiej Okręgowej Izby Inżynierów Budownictwa;
3. Główny Inspektor Nadzoru Budowlanego;
4. a/a.



Zaświadczenie

o numerze weryfikacyjnym:

ŁOD-71E-ZNN-9U1 *

Pan Kamil Antoni ZIÓŁKOWSKI o numerze ewidencyjnym ŁOD/BD/0068/15
adres zamieszkania ul. Św.Jadwigi Królowej 8 m. 57, 97-500 Radomsko
jest członkiem Łódzkiej Okręgowej Izby Inżynierów Budownictwa i posiada wymagane
ubezpieczenie od odpowiedzialności cywilnej.

Niniejsze zaświadczenie jest ważne od 2020-03-01 do 2021-02-28.

Zaświadczenie zostało wygenerowane elektronicznie i opatrzone bezpiecznym podpisem elektronicznym
weryfikowanym przy pomocy ważnego kwalifikowanego certyfikatu w dniu 2020-02-03 roku przez:

Barbara Malec, Przewodniczący Rady Łódzkiej Okręgowej Izby Inżynierów Budownictwa.

(Zgodnie art. 5 ust 2 ustawy z dnia 18 września 2001 r. o podpisie elektronicznym (Dz. U. 2001 Nr 130 poz. 1450) dane w postaci elektronicznej opatrzone bezpiecznym podpisem elektronicznym weryfikowanym przy pomocy ważnego kwalifikowanego certyfikatu są równoważne pod względem skutków prawnych dokumentom opatrzonym podpisami własnoręcznymi.)

* Weryfikację poprawności danych w niniejszym zaświadczeniu można sprawdzić za pomocą numeru weryfikacyjnego zaświadczenia na stronie Polskiej Izby Inżynierów Budownictwa www.piib.org.pl lub kontaktując się z biurem właściwej Okręgowej Izby Inżynierów Budownictwa.



Łódzka Okręgowa
Izba Inżynierów Budownictwa
91-425 Łódź, ul. Północna 39
tel. 42 632 97 39, fax 42 630 56 39
NIP 725-18-49-050, REGON 473043690

Łódź, dnia 13 grudnia 2018 r.

Łódzka Okręgowa Izba Inżynierów Budownictwa
Okręgowa Komisja Kwalifikacyjna

OKK/5543/1606/18
sygn. akt. KK/D/7131/3511/18

D E C Y Z J A

Na podstawie art. 104 Ustawy z dnia 14 czerwca 1960 r. Kodeks postępowania administracyjnego (*tekst jedn.: Dz. U. z 2018 r., poz. 2096 z późn. zm.*) w związku z art. 11 ust. 1 i art. 24 ust. 1 pkt 2 Ustawy z dnia 15 grudnia 2000 r. o samorządach zawodowych architektów oraz inżynierów budownictwa (*tekst jedn.: Dz. U. z 2016 r., poz. 1725*), art. 12 ust. 1, ust. 2, ust. 3 i ust. 4c pkt 1, art. 13 ust. 1 i ust. 4, art. 14 ust. 1 pkt 2b i ust. 3 pkt 1 Ustawy z dnia 7 lipca 1994 r. Prawo budowlane (*tekst jedn. Dz. U. z 2018 r., poz. 1202 z późn. zm.*), oraz § 13 ust. 4 Rozporządzenia Ministra Infrastruktury i Rozwoju z dnia 11 września 2014 r. w sprawie samodzielnych funkcji technicznych w budownictwie (*Dz. U. z 2014 r., poz. 1278*), po ustaleniu, że zostały spełnione warunki w zakresie przygotowania zawodowego oraz po złożeniu egzaminu na uprawnienia budowlane z wynikiem pozytywnym, Okręgowa Komisja Kwalifikacyjna Łódzkiej Okręgowej Izby Inżynierów Budownictwa stwierdza, że

Pan Paweł Jarosław Klucha

magister inżynier
kierunek budownictwo

urodzony dnia 15 lutego 1985 r. w Sieradzu

otrzymuje

UPRAWNIENIA BUDOWLANE
numer ewidencyjny LOD/3511/PBD/18
do projektowania bez ograniczeń
w specjalności inżynierskiej drogowej

UZASADNIENIE

W związku z uwzględnieniem w całości żądania strony, na podstawie art. 107 § 4 K.p.a. odstępuje się od uzasadnienia decyzji. Zakres nadanych uprawnień budowlanych wskazano na odwrocie decyzji.

Pouczenie

Od niniejszej decyzji służy odwołanie do Krajowej Komisji Kwalifikacyjnej Polskiej Izby Inżynierów Budownictwa w Warszawie, za pośrednictwem Łódzkiej Okręgowej Izby Inżynierów Budownictwa w Łodzi, w terminie 14 dni od daty doręczenia decyzji.

Zgodnie z treścią art. 127a ustawy Kodeks postępowania administracyjnego:

§ 1. W trakcie biegu terminu do wniesienia odwołania strona może zrzec się prawa do wniesienia odwołania wobec organu administracji publicznej, który wydał decyzję.

§ 2. Z dniem doręczenia organowi administracji publicznej oświadczenia o zrzeczeniu się prawa do wniesienia odwołania przez ostatnią ze stron postępowania, decyzja staje się ostateczna i prawomocna.

W przypadku złożenia przez stronę oświadczenia o zrzeczeniu się prawa do odwołania od decyzji (określonego w § 2) stronie nie przysługują prawo do odwołania się ani skargi do sądu administracyjnego.

Skład Orzekający Okręgowej Komisji Kwalifikacyjnej
Łódzkiej Okręgowej Izby Inżynierów Budownictwa:

Przewodniczący Składu Orzekającego OKK ŁOIIB
dr inż. Ryszard Mes

Członek Składu Orzekającego OKK ŁOIIB
mgr inż. Wiktor Jakubowski

Członek Składu Orzekającego OKK ŁOIIB
mgr inż. Tomasz Kluska

Pan Paweł Klucha jest upoważniony do:

- 1) projektowania, sprawdzania projektów architektoniczno-budowlanych i sprawowania nadzoru autorskiego w odniesieniu do obiektu budowlanego takiego jak:
 - a) droga w rozumieniu przepisów o drogach publicznych, z wyłączeniem drogowych obiektów inżynierskich oprócz przepustów;
 - b) droga dla ruchu i postoju statków powietrznych oraz przepust, zgodnie z art. 14 ust. 3 pkt 1 Prawa budowlanego i § 13 ust. 4 Rozporządzenia Ministra Infrastruktury i Rozwoju;
- 2) sporządzania projektu zagospodarowania działki lub terenu, zgodnie z § 10 Rozporządzenia Ministra Infrastruktury i Rozwoju;
- 3) sprawowania kontroli technicznej utrzymania obiektów budowlanych, zgodnie z art. 13 ust. 4 Prawa budowlanego.

Skład Orzekający Okręgowej Komisji Kwalifikacyjnej
Łódzkiej Okręgowej Izby Inżynierów Budownictwa:

Przewodniczący Składu Orzekającego OKK ŁOIIB
dr inż. Ryszard Mes

Członek Składu Orzekającego OKK ŁOIIB
mgr inż. Wiktor Jakubowski

Członek Składu Orzekającego OKK ŁOIIB
mgr inż. Tomasz Kluska



Otrzymują:

1. Paweł Klucha
ul. Stacheckiego-Koliby 1/41
98-200 Sieradz;
2. Rada Łódzkiej Okręgowej Izby Inżynierów Budownictwa;
3. Główny Inspektor Nadzoru Budowlanego;
4. a/a.



Zaświadczenie

o numerze weryfikacyjnym:

ŁOD-VFB-JQT-FF1 *

Pan Paweł Jarosław KLUCHA o numerze ewidencyjnym ŁOD/BD/0092/15
adres zamieszkania ul. Stacheckiego-Koliby 1 m. 41, 98-200 Sieradz
jest członkiem Łódzkiej Okręgowej Izby Inżynierów Budownictwa i posiada wymagane
ubezpieczenie od odpowiedzialności cywilnej.
Niniejsze zaświadczenie jest ważne od 2020-11-01 do 2021-04-30.

Zaświadczenie zostało wygenerowane elektronicznie i opatrzone bezpiecznym podpisem elektronicznym
weryfikowanym przy pomocy ważnego kwalifikowanego certyfikatu w dniu 2020-11-17 roku przez:

Jacek Szer, Zastępca Przewodniczącego Rady Łódzkiej Okręgowej Izby Inżynierów Budownictwa.

(Zgodnie art. 5 ust 2 ustawy z dnia 18 września 2001 r. o podpisie elektronicznym (Dz. U. 2001 Nr 130 poz. 1450) dane w postaci elektronicznej opatrzone bezpiecznym podpisem elektronicznym weryfikowanym przy pomocy ważnego kwalifikowanego certyfikatu są równoważne pod względem skutków prawnych dokumentom opatrzonym podpisami własnoręcznymi.)

* Weryfikację poprawności danych w niniejszym zaświadczeniu można sprawdzić za pomocą numeru weryfikacyjnego zaświadczenia na stronie Polskiej Izby Inżynierów Budownictwa www.piiib.org.pl lub kontaktując się z biurem właściwej Okręgowej Izby Inżynierów Budownictwa.



Łódzka Okręgowa Izba Inżynierów Budownictwa
Okręgowa Komisja Kwalifikacyjna

OKK/6036/2098/12
sygn. akt. KK/D/7131-2/2055/12

D E C Y Z J A

Na podstawie art. 24 ust. 1 pkt 2 Ustawy z dnia 15 grudnia 2000 r. o samorządach zawodowych architektów, inżynierów budownictwa oraz urbanistów (*Dz. U. z 2001 r., Nr 5, poz. 42 z późn. zm.*) i art. 12 ust. 1 pkt 1, 2, 3, 4 i 5, art. 13 ust. 1 pkt 1 i 2 i ust. 3 i 4, art. 14 ust. 1 pkt 2e i ust. 3 pkt 1 i 3 Ustawy z dnia 7 lipca 1994 r. Prawo budowlane (*tekst jedn. Dz. U. z 2010 r., Nr 243, poz. 1623 z późn. zm.*), w związku z art. 5 Ustawy z dnia 28 lipca 2005 r. o zmianie ustawy - Prawo budowlane oraz o zmianie niektórych innych ustaw (*Dz. U. z 2005 r., Nr 163, poz. 1364*), oraz § 11 ust. 1 pkt 1 Rozporządzenia Ministra Transportu i Budownictwa z dnia 28 kwietnia 2006 r. w sprawie samodzielnych funkcji technicznych w budownictwie (*Dz. U. z 2006 r., Nr 83, poz. 578*), oraz art. 104 Ustawy z dnia 14 czerwca 1960 r. Kodeks postępowania administracyjnego (*tekst jedn. Dz. U. z 2000 r., Nr 98, poz. 1071 z późn. zm.*),

**Okręgowa Komisja Kwalifikacyjna
Łódzkiej Okręgowej Izby Inżynierów Budownictwa
n a d a j e**

Panu Tomaszowi Chęćielewskiemu

inżynierowi elektroniki i telekomunikacji

urodzonemu dnia 28 kwietnia 1975 r. w Łowiczu

UPRAWNIENIA BUDOWLANE

numer ewidencyjny LOD/2055/PWOT/12

**do projektowania i kierowania robotami budowlanymi bez ograniczeń
w specjalności telekomunikacyjnej**

szczególony zakres uprawnień jest określony na odwrocie niniejszej decyzji

U Z A S A D N I E N I E

Okręgowa Komisja Kwalifikacyjna Łódzkiej Okręgowej Izby Inżynierów Budownictwa w Łodzi po ustaleniu na podstawie dokumentów złożonych w dniu 13 sierpnia 2012 r. stwierdziła, że spełnione zostały warunki w zakresie przygotowania zawodowego oraz na podstawie protokołów z postępowania kwalifikacyjnego oraz z przeprowadzonego egzaminu stwierdziła, że Pan Tomasz Chęćielewski posiada wymagane prawem wykształcenie i praktykę zawodową konieczną do uzyskania uprawnień budowlanych w ww. specjalności i uzyskał pozytywny wynik egzaminu na uprawnienia budowlane.

Mając powyższe na uwadze, Okręgowa Komisja Kwalifikacyjna Łódzkiej Okręgowej Izby Inżynierów Budownictwa w Łodzi orzekła jak w sentencji.

Pouczenie

Od niniejszej decyzji służy odwołanie do Krajowej Komisji Kwalifikacyjnej Polskiej Izby Inżynierów Budownictwa w Warszawie, za pośrednictwem Łódzkiej Okręgowej Izby Inżynierów Budownictwa w Łodzi, w terminie 14 dni od daty doręczenia decyzji.

Skład Orzekający Okręgowej Komisji Kwalifikacyjnej
Łódzkiej Okręgowej Izby Inżynierów Budownictwa:

Przewodniczący Składu Orzekającego OKK ŁOIIB
mgr inż. Zbigniew Cichoński

Członek Składu Orzekającego OKK ŁOIIB
mgr inż. Jan Gałązka

Członek Składu Orzekającego OKK ŁOIIB
mgr inż. Tomasz Kluska



Pan Tomasz Chęćielewski jest upoważniony do:

- 1) projektowania, sprawdzania projektów architektoniczno-budowlanych i sprawowania nadzoru autorskiego oraz kierowania budową lub innymi robotami budowlanymi związanymi z obiektem budowlanym w zakresie telekomunikacji przewodowej wraz z infrastrukturą telekomunikacyjną oraz telekomunikacji radiowej wraz z infrastrukturą towarzyszącą, zgodnie z art. 14 ust. 3 pkt 1 i 3 Prawa budowlanego i § 22 ust. 1 Rozporządzenia MTiB;
- 2) sporządzania projektu zagospodarowania działki lub terenu, zgodnie z § 15 Rozporządzenia MTiB;
- 3) kierowania wytwarzaniem konstrukcyjnych elementów budowlanych oraz nadzorowania i kontroli technicznej wytwarzania tych elementów oraz do wykonywania nadzoru inwestorskiego, zgodnie z art. 13 ust. 3 Prawa budowlanego;
- 4) sprawowania kontroli technicznej utrzymania obiektów budowlanych, zgodnie z art. 13 ust. 4 Prawa budowlanego.

Skład Orzekający Okręgowej Komisji Kwalifikacyjnej
Łódzkiej Okręgowej Izby Inżynierów Budownictwa:

Przewodniczący Składu Orzekającego OKK ŁOIIB
mgr inż. Zbigniew Cichoński

Członek Składu Orzekającego OKK ŁOIIB
mgr inż. Jan Gałązka

Członek Składu Orzekającego OKK ŁOIIB
mgr inż. Tomasz Kluska



Otrzymują:

1. Tomasz Chęćielewski
Janów 3T
95-002 Smardzew;
2. Rada Łódzkiej Okręgowej Izby Inżynierów Budownictwa;
3. Główny Inspektor Nadzoru Budowlanego;
4. a/a.



Zaświadczenie

o numerze weryfikacyjnym:

ŁOD-W1M-5XM-ST3 *

Pan Tomasz CHĘCIELEWSKI o numerze ewidencyjnym ŁOD/BT/9790/13
adres zamieszkania Janów 3 T, 95-002 Smardzew
jest członkiem Łódzkiej Okręgowej Izby Inżynierów Budownictwa i posiada wymagane
ubezpieczenie od odpowiedzialności cywilnej.
Niniejsze zaświadczenie jest ważne od 2020-02-01 do 2021-01-31.

Zaświadczenie zostało wygenerowane elektronicznie i opatrzone bezpiecznym podpisem elektronicznym
weryfikowanym przy pomocy ważnego kwalifikowanego certyfikatu w dniu 2020-01-08 roku przez:

Barbara Malec, Przewodniczący Rady Łódzkiej Okręgowej Izby Inżynierów Budownictwa.

(Zgodnie art. 5 ust 2 ustawy z dnia 18 września 2001 r. o podpisie elektronicznym (Dz. U. 2001 Nr 130 poz. 1450) dane w postaci
elektronicznej opatrzone bezpiecznym podpisem elektronicznym weryfikowanym przy pomocy ważnego kwalifikowanego certyfikatu są
równoważne pod względem skutków prawnych dokumentom opatrzonym podpisami własnoręcznymi.)

* Weryfikację poprawności danych w niniejszym zaświadczeniu można sprawdzić za pomocą numeru weryfikacyjnego zaświadczenia na
stronie Polskiej Izby Inżynierów Budownictwa www.piib.org.pl lub kontaktując się z biurem właściwej Okręgowej Izby Inżynierów
Budownictwa.



Warszawa, dnia 28.01.1999 r.

**Państwowa Inspekcja
Telekomunikacyjna i Poczta
Główny Inspektor**

L.dz.GI/DBL/ 423 /99

DECYZJA Nr 1465/99/U

Pan **mgr inż. Piotr Furmaniak**
urodzony dnia **24.01.1963 r. w Łodzi**

Na podstawie art.104 ustawy z dnia 14 czerwca 1960r.- kodeks postępowania administracyjnego (jednolity tekst - Dz.U. z 1980r. Nr 9, poz. 26 i Nr 27, poz. 111 z późniejszymi zmianami) w związku z § 11 rozporządzenia Ministra Łączności z dnia 10 października 1995r., w sprawie samodzielnych funkcji technicznych w budownictwie telekomunikacyjnym po rozpatrzeniu wniosku, z dnia **06.08.1998 r.**, w sprawie nadania uprawnień budowlanych w telekomunikacji oraz przeprowadzeniu postępowania kwalifikacyjnego i egzaminu

**nadaje Panu
uprawnienia budowlane w telekomunikacji**

do **projektowania i kierowania robotami budowlanymi
w specjalnościach instalacyjnych
w telekomunikacji przewodowej wraz z infrastrukturą towarzyszącą**
w zakresie **linii, instalacji i urządzeń liniowych oraz stacyjnych**

Pouczenie

Od niniejszej decyzji służy stronie odwołanie do Ministra Łączności za pośrednictwem Głównego Inspektora PITiP, w terminie 14 dni od dnia jej doręczenia (art.127 §1 i 2, art.129 §1 i 2 Kpa)

GŁÓWNY INSPEKTOR
Władysław Grabowski
dr inż. Władysław Grabowski





Zaświadczenie

o numerze weryfikacyjnym:

ŁOD-N3C-H54-424 *

Pan Piotr FURMANIAK o numerze ewidencyjnym ŁOD/BT/6563/04
adres zamieszkania ul. Leśna 2, 95-002 Łągowiki Nowe
jest członkiem Łódzkiej Okręgowej Izby Inżynierów Budownictwa i posiada wymagane
ubezpieczenie od odpowiedzialności cywilnej.
Niniejsze zaświadczenie jest ważne od 2020-11-01 do 2021-10-31.

Zaświadczenie zostało wygenerowane elektronicznie i opatrzone bezpiecznym podpisem elektronicznym
weryfikowanym przy pomocy ważnego kwalifikowanego certyfikatu w dniu 2020-11-12 roku przez:

Jacek Szer, Zastępca Przewodniczącego Rady Łódzkiej Okręgowej Izby Inżynierów Budownictwa.

(Zgodnie art. 5 ust 2 ustawy z dnia 18 września 2001 r. o podpisie elektronicznym (Dz. U. 2001 Nr 130 poz. 1450) dane w postaci elektronicznej opatrzone bezpiecznym podpisem elektronicznym weryfikowanym przy pomocy ważnego kwalifikowanego certyfikatu są równoważne pod względem skutków prawnych dokumentom opatrzonym podpisami własnoręcznymi.)

* Weryfikację poprawności danych w niniejszym zaświadczeniu można sprawdzić za pomocą numeru weryfikacyjnego zaświadczenia na stronie Polskiej Izby Inżynierów Budownictwa www.piib.org.pl lub kontaktując się z biurem właściwej Okręgowej Izby Inżynierów Budownictwa.



C.DECYZJE I UZGODNIENIA

Znak: RIG.II.7230.12.2020

DECYZJA

Na podstawie art. 39 ust. 3 i art. 40 ust. 1, 2 pkt 2 i ust 15 ustawy z dnia 21 marca 1985 r. o drogach publicznych (Dz. U. z 2020r., poz. 470) oraz art. 104 ustawy z dnia 14 czerwca 1960 r. kodeks postępowania administracyjnego (Dz. U. z 2020 r. poz. 256) po rozpatrzeniu wniosku z dnia 23.09.2020 roku Pana Ziółkowskiego reprezentującego firmę: PROFIL Inżynieria Lądowa Kamil Ziółkowski ul. Św. Jadwigi Królowej 8/57, 97-500 Radomsko w sprawie wyrażenia zgody na ułożenie w pasie drogowym drogi gminnej nr ewid dz. 54 i 59 obręb: Orzechówek w m. Orzechówek gm. Kobiele Wielkie - kanału technologicznego.

Zezwalam

**na lokalizację w pasie drogowym drogi gminnej nr ewid. 54 i 59 w m. Orzechówek obręb:
Orzechówek gm. Kobiele Wielkie - kanału technologicznego.**

1. Inwestor uzyska pozwolenie na budowę lub dokona zgłoszenia zamiaru wykonywania robót nie wymagających decyzji o pozwoleniu na budowę właściwemu organowi administracji architektoniczno-budowlanej lub wykona roboty bez zgłoszenia (art. 29a ustawy Prawo budowlane).
2. Inwestor uzyska w Urzędzie Gminy w Kobieliach Wielkich decyzję na zajęcie pasa drogowego drogi gminnej nr ewid. działki: 54 i 59 obręb: Orzechówek gm. Kobiele Wielkie – określającą cel zajęcia pasa drogowego, powierzchnię zajmowanego pasa, okres zajęcia pasa drogowego, wysokość opłaty za zajęcie pasa drogowego w celu prowadzenia robót – i decyzję ustalającą wysokość opłaty rocznej za umieszczenie urządzenia obcego w pasie drogowym, niezwiązanego z funkcjonowaniem drogi (kanału technologicznego).
3. W przypadku kolizji uzgodnionego kanału technologicznego z elementami pasa drogowego podczas przebudowy lub rozbudowy drogi gminnej nr ewid. dz. 54 i 59 obręb: Orzechówek gm. Kobiele Wielkie przez zarządcę drogi, Inwestor dokona przełożenia lub zabezpieczenia uzgodnionego przyłącza kablowego na własny koszt w przypadku gdy okres umieszczenia tych urządzeń w pasie drogowym jest dłuższy niż 4 lata licząc od dnia wydania zezwolenia przez zarządcę drogi zgodnie z art. 39 ust. 5 pkt 2 z zastrzeżeniem pkt 1 ustawy o drogach publicznych oraz zobowiązany jest do utrzymywania linii kablowej n/n zgodnie z art. 39 ust. 4 przywołanej ustawy.
4. Roboty drogowe na drodze gminnej należy prowadzić pod nadzorem pracowników Urzędu Gminy w Kobieliach Wielkich, z zachowaniem ciągłości ruchu kołowego.
5. Wszelkie zmiany i odstępstwa od projektu budowlanego będącego podstawą wydania niniejszej decyzji należy ponownie uzgodnić w Urzędzie Gminy w Kobieliach Wielkich.
6. Przebudowa lub modernizacja elementu infrastruktury objętego niniejszą decyzją wymaga zgody administratora drogi.

UZASADNIENIE

Zgodnie z art. 39 ust. 1 pkt 1 ustawy z dnia 21 marca 1985 r. o drogach publicznych (Dz. U. z 2018r., poz. 2068) zabrania się w pasie drogowym lokalizacji obiektów budowlanych, umieszczania urządzeń, przedmiotów i materiałów niezwiązanych z potrzebami zarządzania drogami lub potrzebami ruchu drogowego. Wyjątek stanowi zapis ust. 3 cytowanego przepisu, który stanowi „w szczególnie uzasadnionych przypadkach lokalizowanie w pasie drogowym obiektów budowlanych lub urządzeń niezwiązanych z potrzebami zarządzania drogami lub potrzebami ruchu drogowego może nastąpić wyłącznie za pozwoleniem właściwego zarządcy drogi”.

Warunkiem odstępstwa od tego zakazu jest wystąpienie w konkretnej sprawie szczególnie uzasadnionego przypadku. Udzielenie zatem rzeczzonego zezwolenia będzie miało charakter wyjątkowy.

W uznaniu administratora drogi gminnej w niniejszej sprawie zachodzą przesłanki określone w art. 39 ust. 3 ustawy o drogach publicznych, uzasadniające udzielenie zezwolenia na lokalizację - w pasie drogowym drogi gminnej nr ewid. dz. 54 i 59 obręb: Orzechówek gm. Kobiele Wielkie w m. Orzechówek planowanej infrastruktury technicznej tj. kanału technologicznego - przy optymalnym wykorzystaniu pasa drogowego - wydawanego w drodze stosownej decyzji administracyjnej. Zgodnie z warunkami decyzji, przed przystąpieniem do robót i umieszczeniem urządzenia niezwiązanego z zarządzaniem drogami lub potrzebami ruchu drogowego niezbędne jest wystąpienie strony z wnioskiem o wydanie przez zarządcę drogi decyzji, zarówno na prowadzenie robót i ustalenie za powyższe opłat jak i ustalenie opłaty za umieszczenie w pasie drogowym w/w urządzenia w związku z przedmiotową decyzją.

Decyzja niniejsza wywołuje skutki prawne pod warunkiem zgłoszenia prowadzonych robót do właściwego organu administracji architektoniczno-budowlanej.

Decyzja niniejsza jest zwolniona od opłaty skarbowej na podstawie ustawy z dnia 16 listopada 2006 r. o opłacie skarbowej (t. j. Dz. U. z 2019 r. poz. 1000).

POUCZENIE

Od niniejszej decyzji stronie służy odwołanie do Samorządowego Kolegium Odwoławczego w Piotrkowie Trybunalskim za pośrednictwem Wójty Gminy Kobiele Wielkie złożone w terminie 14 dni od dnia jej otrzymania.



Otrzymują:

1. Pan Kamil Ziółkowski
PROFIL Inżynieria Lądowa
ul. Św. Jadwigi Królowej 8/57, 97-500 Radomsko
2. a/a

WÓJTA

Henryk Więckowski

LEGENDA

-  Jezdnia - nawierzchnia bitumiczna
-  Pobocze - kruszywo łamane
-  Zjazd - nawierzchnia z kruszywa łamanego

 Przepusty

 Rów

 Kanał technologiczny
 KTu - 1x110mm+ 1x40mm+1xmicro fi 40mm
 KTp - 2x110mm (odcinek kt1-kt2, kt22-kt23)
 KTpo - 1x110mm - przejścia poprzeczne




Studzienka kablowa na trasie budowy kanału technologicznego



Punkt geodezyjny na trasie kanału technologicznego

URZĄD GMINY
 07-524 KOBIELE WIELKIE
 ul. Reymonta 79
 044/681-44-12, tel./fax 681-05-06
 pow. radomszczański, woj. łódzkie

Załącznik do ~~prezesa~~ ^{prezesa} decyzji
 Wójta Gminy Kobiela Wielkie
 z dnia 24.09.2020r
 Nr R16/117230.12.2020

WÓJT

 Henryk Więckowski

JEDNOSTKA PROJ.:	 INŻYNIERIA LĄDOWA Kamil Ziółkowski 97-500 RADOMSKO, UL. ŚW. JADWIGI KRÓLOWEJ 8/57		
INWESTOR:	WÓJT GMINY KOBIELE WIELKIE UL. REYMONTA 79 97-524 KOBIELE WIELKIE		
ZADANIE:	BUDOWA DROGI GMINNEJ W MIEJSCOWOŚCI ORZECHÓWEK		
STADIUM:	UZGODNIENIA		
TYTUŁ RYSUNKU:	PLAN ZAGOSPODAROWANIA TERENU		
PROJEKTANT: (b. drogowy)	mgr inż. Kamil Ziółkowski	upr. bud. nr LOD/2541/PWOD/14	
SPRAWDZAJĄCY: (b. drogowy)	mgr inż. Paweł Klucha	upr. bud. nr LOD/3511/PBD/18	
DATA OPRACOWANIA:	SKALA:	NR RYSUNKU:	
Wrzesień 2020	1:500	1	

PD.7130.1.142.2020

DECYZJA

Na podstawie art. 39 ust. 3 i 3a w zw. z art. 39 ust.1 pkt 1, 4 i 5, art. 40 ust.1, 2 pkt 2, 3, 5, 8, 9, 11, 13, 13a i 15 ustawy z dnia 21 marca 1985 r. o drogach publicznych (tekst jedn.: Dz. U. z 2020, poz. 470), art. 28, 29, 29a i 30 ustawy z dnia 7 lipca 1994 r. Prawo budowlane (tekst jedn.: Dz. U z 2019 r., poz. 1186 ze zm.), § 1 i 2 Rozporządzenia Rady Ministrów z dnia 1 czerwca 2004 r. w sprawie określenia warunków udzielania zezwoleń na zajęcie pasa drogowego (Dz. U. z 2004r., Nr 140, poz. 1481) oraz na podstawie art. 104 ustawy z dnia 14 czerwca 1960 r. kodeks postępowania administracyjnego (tekst jedn.: Dz. U. z 2020, poz. 256, 695), działając z upoważnienia Zarządu Powiatu Radomszczańskiego (Uchwała NR 7/2010/IV Zarządu Powiatu Radomszczańskiego z dnia 8 grudnia 2010 r. zm.; Uchwała NR 151/2011/IV Zarządu Powiatu Radomszczańskiego z dnia 23 listopada 2011 r.), po rozpatrzeniu wniosku z dnia 23.09.2020 r. złożonego przez: Pana Kamila Ziółkowskiego reprezentującego firmę PROFIL Inżynieria Lądowa Kamil Ziółkowski, ul. św. Jadwigi Królowej 8/57, 97-500 Radomsko działającego z upoważnienia: Gminy Kobbiele Wielkie, ul. Reymonta 79, 97-524 Kobbiele Wielkie w sprawie uzgodnienia lokalizacji kanału technologicznego w pasie drogowym drogi powiatowej nr 3934E w związku z inwestycją pn. „Budowa drogi gminnej w miejscowości Orzechówek”.

zezwałam

na lokalizację w pasie drogowym drogi powiatowej nr 3934E kanału technologicznego zgodnie z załączoną mapą sytuacyjno-wysokościową przejście poprzeczne pod jezdnią należy wykonać metodą przewiertu sterowanego, bez naruszania: konstrukcji drogi powiatowej oraz udzielam prawa do dysponowania gruntem pasa drogowego w obrębie wykonywanych robót z zachowaniem następujących warunków:

1. Przed rozpoczęciem robót budowlanych inwestor zobowiązany jest do:

- a) uzyskania pozwolenia na budowę lub dokonania zgłoszenia zamiaru budowy albo wykonywania robót budowlanych, nie wymagających decyzji o pozwoleniu na budowę, właściwemu organowi administracji architektoniczno-budowlanej, w przypadku gdy przepisy prawa tego wymagają,
- b) uzyskania w Starostwie Powiatowym w Radomsku decyzji o zezwoleniu na zajęcie pasa drogowego drogi powiatowej nr 3934E dotyczącej prowadzenia robót w pasie drogowym lub na umieszczenie w nim obiektu lub urządzenia, określającej w szczególności cel zajęcia pasa drogowego, powierzchnię zajmowanego pasa, okres zajęcia pasa drogowego, wysokość opłaty za zajęcie pasa drogowego w celu prowadzenia robót oraz decyzji ustalającej wysokość opłaty rocznej za umieszczenie urządzeń obcych w pasie drogowym, niezwiązanych z funkcjonowaniem drogi (kanał technologiczny), która zostanie wydana po umieszczeniu przedmiotowego urządzenia (art. 40 ust.1, 2 pkt 2, 3, 5, 8, 9, 11, 13, 13a i 15 ustawy o drogach publicznych, § 1 i 2 Rozporządzenia Rady Ministrów z dnia 1 czerwca 2004 r. w sprawie określenia warunków udzielania zezwoleń na zajęcie pasa drogowego (Dz. U. z 2004r., Nr 140, poz. 1481).

Wniosek dotyczący zajęcia pasa w celu prowadzenia robót należy uzupełnić o projekt organizacji ruchu zaopiniowany przez Komendę Powiatową Policji w Radomsku.

2. Utrzymanie urządzenia, o którym mowa w pkt 1 lit. b, należy do ich posiadacza (art. 39

ust. 4 ustawy o drogach publicznych).

3. Jeżeli budowa, przebudowa lub remont drogi wymaga przełożenia urządzenia, o którym mowa w pkt 1 lit. b, koszt tego przełożenia ponosi jego właściciel (art. 39 ust. 5 ustawy o drogach publicznych).

4. Roboty drogowe na drodze powiatowej należy prowadzić pod nadzorem pracowników Wydziału Zarządzania Drogami Starostwa Powiatowego w Radomsku, z zachowaniem ciągłości ruchu kołowego.

5. Wszelkie zmiany i odstępstwa od projektu budowlanego, będącego podstawą wydania niniejszej decyzji, należy ponownie uzgodnić w Starostwie Powiatowym w Radomsku, w Wydziale Zarządzania Drogami.

6. Przebudowa lub modernizacja elementu infrastruktury, objętego niniejszą decyzją, wymaga zgody zarządcy drogi.

UZASADNIENIE

Zgodnie z art. 39 ust. 1 pkt 1 ustawy z dnia 21 marca 1985 r. o drogach publicznych zabrania się dokonywania w pasie drogowym czynności, które mogłyby powodować niszczenie lub uszkodzenie drogi i jej urządzeń albo zmniejszenie jej trwałości oraz zagrażać bezpieczeństwu ruchu drogowego. W szczególności zabrania się lokalizacji obiektów budowlanych, umieszczania urządzeń, przedmiotów i materiałów niezwiązanych z potrzebami zarządzania drogami lub potrzebami ruchu drogowego. Wyjątek stanowi zapis ust. 3 cyt. przepisu, który stanowi, iż "w szczególnie uzasadnionych przypadkach lokalizowanie w pasie drogowym obiektów budowlanych lub urządzeń niezwiązanych z potrzebami zarządzania drogami lub potrzebami ruchu drogowego może nastąpić wyłącznie za zezwoleniem właściwego zarządcy drogi, wydawanym w drodze decyzji administracyjnej. Warunkiem odstępstwa od tego zakazu jest zatem wystąpienie w konkretnej sprawie szczególnie uzasadnionego przypadku. W związku z powyższym udzielenie rzeczonożego zezwolenia będzie miało charakter wyjątkowy.

W uznaniu zarządcy drogi powiatowej w niniejszej sprawie zachodzą przesłanki określone w art. 39 ust. 3 ustawy o drogach publicznych, uzasadniające udzielenie zezwolenia na lokalizację w pasie drogowym drogi powiatowej nr 3934E infrastruktury technicznej (kanał technologiczny), przy optymalnym wykorzystaniu pasa drogowego. Lokalizacja w pasie drogowym w/w urządzenia nie spowoduje zniszczenia lub uszkodzenia drogi i jej urządzeń lub zmniejszenia jej trwałości oraz nie zagraża bezpieczeństwu ruchu drogowego – przy zachowaniu warunków jej umieszczenia w pasie drogowym, określonych przez zarządcę drogi powiatowej i wskazanych w niniejszej decyzji.

Decyzja niniejsza jest zwolniona od opłaty skarbowej na podstawie części III, poz. 44, pkt. 9, kol. IV załącznika do ustawy z dnia 16 listopada 2006 r. o opłacie skarbowej (t.j. Dz. U. z 2020 r., poz. 424, 471).

POUCZENIE

Zgodnie z art 107 ustawy kodeks postępowania administracyjnego stronie przysługuje prawo do zrzeczenia się odwołania od niniejszej decyzji.

Zgodnie z art 127a KPA z prawa do zrzeczenia się odwołania strona może skorzystać w trakcie biegu terminu do wniesienia odwołania. Oświadczenie o zrzeczeniu się prawa do odwołania należy złożyć do Zarządu Powiatu Radomszczańskiego w terminie 14 dni od dnia otrzymania niniejszej decyzji. Z dniem doręczenia Zarządowi Powiatu Radomszczańskiego oświadczenia o zrzeczeniu się prawa do odwołania, niniejsza decyzja staje się ostateczna i prawomocna.

Od niniejszej decyzji Inwestorowi służy odwołanie do Samorządowego Kolegium Odwoławczego w Piotrkowie Trybunalskim w terminie 14 dni od dnia jej otrzymania. Odwołanie wnosi się za pośrednictwem organu, który wydał niniejszą decyzję. Odwołanie nie podlega opłacie skarbowej.



NACZELNIK
Wydziału Zarządzania Drogiami
Alexander Brożkowski
mgr inż. Alexander Brożkowski

Otrzymują:

1. Inwestor.
2. a/a



Sieradz, dnia 1 października 2020r.

**Państwowe
Gospodarstwo Wodne
Wody Polskie
Zarząd Zlewni
w Sieradzu**

PO.ZUZ.5.4210.404m.2020.RM

DECYZJA

w sprawie udzielenia pozwolenia wodnoprawnego na wykonanie urządzeń wodnych i usługi wodne

Dyrektor Zarządu Zlewni Wód Polskich w Sieradzu, na podstawie art. 388 ust. 1 pkt 1, art. 389 pkt 1 i pkt 6, art. 393 ust. 4 i ust. 5, art. 397 ust. 3 pkt 2, art. 400 ust. 1 i ust. 6, art. 403, art. 414 ust. 1 pkt 4, w związku z art. 16 pkt 65 litera a) i f) oraz art. 35 ust. 3 pkt 7 ustawy z dnia 20 lipca 2017 r. Prawo wodne (t.j. Dz. U. z 2020 r. poz. 310 ze zm.), art. 104 ustawy Kodeks postępowania administracyjnego (t.j. Dz. U. z 2020 r. poz. 256 ze zm.) oraz rozporządzenia Ministra Gospodarki Morskiej i Żeglugi Śródlądowej z dnia 12 lipca 2019 r. w sprawie substancji szczególnie szkodliwych dla środowiska wodnego oraz warunków, jakie należy spełnić przy wprowadzaniu do wód lub do ziemi ścieków, a także przy odprowadzaniu wód opadowych lub roztopowych do wód lub do urządzeń wodnych (Dz. U. z 2019 r. poz. 1311), po rozpatrzeniu wniosku Gminy Kobbiele Wielkie, ul. Reymonta 79, 97-524 Kobbiele Wielkie, w sprawie udzielenia pozwoleń wodnoprawnych na: wykonanie urządzeń wodnych, tj. budowę oraz przebudowę rowów przydrożnych oraz usługi wodne, tj. odprowadzanie wód opadowych lub roztopowych do urządzenia wodnego, w związku z inwestycją pn. „Budowa drogi gminnej w miejscowości Orzechówek”,

ORZEKA

- I. Udzielić Gminie Kobbiele Wielkie, ul. Reymonta 79, 97-524 Kobbiele Wielkie, w związku z inwestycją pn. „Budowa drogi gminnej w miejscowości Orzechówek”, pozwoleń wodnoprawnych na:
1. Wykonanie urządzeń wodnych - tj.
 - a. wykonanie przydrożnego rowu otwartego A-B na odcinku długości 463.19 mb o parametrach: koryto trapezowe, szerokość dna 0,4 m, nachylenie skarp 1:1, średni spadek dna rowu 1.91%

Kilometraż drogi		Współrzędne geodezyjne i rzędne dna		Działki	Obręb
Początek odcinka (A)	Koniec odcinka (B)	Początek odcinka (A)	Koniec odcinka (B)		
0+000.00	0+463.19	X 5656868.39 Y 7396021.85 244.81	X 5656413.63 Y 7396043.90 235.93	102/1, 101/3, 100/1, 99/1, 334/1, 98/1, 97/1, 96/1, 330/1, 95/1, 338/1, 93/3, 92/1, 91/1, 90/1, 89/1, 332/3, 332/5, 87/1, 86/1, 85/1, 84/1, 83/4, 83/6, 59	Orzechówek, gmina Kobbiele Wielkie
				226/2	Grzebień, gmina Radomsko

wraz z przepustami pod zjazdami na rowie A-B oznaczonymi numerami od Pp2 do Pp23 oraz przepustu pod koroną drogi oznaczonego jako Pp24, wg poniższego zestawienia:

Nr	Rzędna dna [m.n.p.m]		śr. [mm]	dł. [m]	Współrzędne		Km+hm drogi	Działki	Obręb
	wlot	wylot			wlot	wylot			
Pp2	244.63	244.56	400	6.0	X 5656854.81 Y 7396018.56	X 5656848.97 Y 7396017.15	0+026.92	102/1	Orzechówek, gm. Kobiełe Wielkie
Pp3	244.25	244.18	400	6.0	X 5656825.36 Y 7396011.44	X 5656819.53 Y 7396010.03	0+057.22	101/3	Orzechówek, gm. Kobiełe Wielkie
Pp4	243.97	243.89	400	6.0	X 5656803.36 Y 7396006.36	X 5656797.81 Y 7396005.00	0+079.51	100/1	Orzechówek, gm. Kobiełe Wielkie
Pp5	243.77	243.70	400	6.0	X 5656788.55 Y 7396003.24	X 5656782.61 Y 7396002.43	0+095.43	99/1	Orzechówek, gm. Kobiełe Wielkie
Pp6	243.59	243.52	400	6.0	X 5656774.28 Y 7396001.71	X 5656768.29 Y 7396001.50	0+110.28	334/1	Orzechówek, gm. Kobiełe Wielkie
Pp7	243.39	243.31	400	6.0	X 5656758.18 Y 7396001.69	X 5656752.19 Y 7396002.12	0+126.93	98/1	Orzechówek, gm. Kobiełe Wielkie
Pp8	243.09	243.01	400	6.0	X 5656734.36 Y 7396003.51	X 5656728.38 Y 7396004.03	0+150.88	97/1	Orzechówek, gm. Kobiełe Wielkie
Pp9	242.77	242.70	400	6.0	X 5656709.51 Y 7396005.68	X 5656703.53 Y 7396006.21	0+175.83	96/1	Orzechówek, gm. Kobiełe Wielkie
Pp10	242.56	242.49	400	6.0	X 5656692.87 Y 7396007.15	X 5656686.89 Y 7396007.67	0+192.3	330/1	Orzechówek, gm. Kobiełe Wielkie
Pp11	242.36	242.28	400	6.0	X 5656676.97 Y 7396008.54	X 5656671.00 Y 7396009.07	0+208.49	95/1	Orzechówek, gm. Kobiełe Wielkie
Pp12	242.18	242.11	400	6.0	X 5656663.01 Y 7396009.77	X 5656657.03 Y 7396010.29	0+222.51	338/1	Orzechówek, gm. Kobiełe Wielkie
Pp13	241.93	241.85	400	6.0	X 5656643.07 Y 7396011.52	X 5656637.09 Y 7396012.05	0+242.53	93/3	Orzechówek, gm. Kobiełe Wielkie
Pp14	241.43	241.27	400	6.0	X 5656620.67 Y 7396013.84	X 5656614.72 Y 7396014.62	0+265.25	92/1	Orzechówek, gm. Kobiełe Wielkie
Pp15	240.79	240.62	400	6.0	X 5656597.98 Y 7396017.23	X 5656592.08 Y 7396018.29	0+288.41	91/1	Orzechówek, gm. Kobiełe Wielkie
Pp16	240.35	240.19	400	6.0	X 5656582.77 Y 7396020.11	X 5656576.89 Y 7396021.32	0+304.01	90/1, 89/1	Orzechówek, gm. Kobiełe Wielkie
Pp17	239.97	239.81	400	6.0	X 5656569.71 Y 7396022.80	X 5656563.83 Y 7396024.01	0+317.35	89/1	Orzechówek, gm. Kobiełe Wielkie
Pp18	239.50	239.34	400	6.0	X 5656553.17 Y 7396026.20	X 5656547.29 Y 7396027.41	0+334.23	332/3	Orzechówek, gm. Kobiełe Wielkie
Pp19	238.98	238.82	400	6.0	X 5656535.28 Y 7396029.89	X 5656529.40 Y 7396031.10	0+352.50	332/5	Orzechówek, gm. Kobiełe Wielkie
Pp20	238.37	238.21	400	6.0	X 5656514.11 Y 7396034.25	X 5656508.23 Y 7396035.46	0+374.11	87/1	Orzechówek, gm. Kobiełe Wielkie

Państwowe Gospodarstwo Wodne Wody Polskie
Zarząd Zlewni w Sieradzu, Plac Wojewódzki 1, 98 – 200 Sieradz
tel.: +48 (43) 65541 00 | e-mail: zz-sieradz@wody.gov.pl

2

Pp21	237.64	237.48	400	6.0	X 5656488.91 Y 7396039.24	X 5656482.99 Y 7396040.21	0+399.61	86/1	Orzechówek, gm. Kobieles Wielkie
Pp22	236.92	236.75	400	6.0	X 5656463.36 Y 7396042.77	X 5656457.41 Y 7396043.53	0+425.23	85/1	Orzechówek, gm. Kobieles Wielkie
Pp23	236.34	236.26	400	6.0	X 5656441.46 Y 7396046.44	X 5656435.62 Y 7396047.85	0+447.98	84/1	Orzechówek, gm. Kobieles Wielkie
Pp24	236.21	236.06	500	12.0	X 5656431.66 Y 7396048.85	5656421.75 7396042.08	0+459.10	83/4, 59	Orzechówek, gm. Kobieles Wielkie

- b. przebudowę rowu przydrożnego w drodze powiatowej nr 3934E poprzez posadowienie nowego przepustu pod włączeniem do ww. drogi o parametrach:

Nr	Rzędna dna [m.n.p.m]		śr. [mm]	dł. [m]	Współrzędne		km+hm drogi	Działki	Obręb
	wlot	wylot			wlot	wylot			
Pp1	244.95	244.90	500	16.0	X 5656876.78 Y 7396025.83	X 5656874.63 Y 7396009.98	0+003.43	122 161	Orzechówek, gmina Kobieles Wielkie Strzałków, gmina Radomsko

2. Usługę wodną, tj. odprowadzanie wód opadowych lub roztopowych do urządzenia wodnego, tj. rowu zlokalizowanego częściowo na dz. nr ewid. 59, obręb Orzechówek, w ilości:

$$Q_{\max.s.} = 0,046 \text{ m}^3/\text{s}$$

$$Q_{\text{śr. roczne}} = 2 \text{ 100 m}^3/\text{rok}$$

o parametrach:

- zawiesina ogólna do 100 mg/l
- węglowodory ropopochodne do 15 mg/l.

II. Zobowiązać Gminę Kobieles Wielkie do:

1. wykonania prac zgodnie z operatem wodnoprawnym, obowiązującymi przepisami, w sposób nie zagrażający bezpieczeństwu ludzi i mienia,
2. naprawiania szkód i pokrywania ewentualnych strat powstałych w związku z niniejszym pozwoleniem oraz wykonywaniem robót budowlanych, w stosunku do osób trzecich,
3. uporządkowania terenu wokół inwestycji, po zakończeniu robót, w sposób zapewniający spływ wód opadowych lub roztopowych do przedmiotowych urządzeń wodnych,
4. utrzymywania wszystkich urządzeń wodnych w stanie zapewniającym właściwą ich eksploatację, w tym zapewnienia ich drożności oraz wykonywania niezbędnych prac konserwacyjnych,
5. utrzymywania rowu będącego ostatecznym odbiornikiem wód, poprzez zapewnienie sprawnego odprowadzania wód opadowych lub roztopowych, kierowanych do ww. urządzenia,
6. postępowania z odpadami powstającymi w czasie eksploatacji, konserwacji i czyszczenia urządzeń, zgodnie z przepisami ustawy o odpadach.

III. Pozwolenie wodnoprawne nie rodzi praw do nieruchomości i urządzeń wodnych koniecznych do jego realizacji oraz nie narusza prawa własności i uprawnień osób trzecich przysługujących wobec tych nieruchomości i urządzeń.

IV. Wnioskodawcy, który nie uzyskał praw do nieruchomości lub urządzeń koniecznych do realizacji pozwolenia wodnoprawnego nie przysuguje roszczenie o zwrot nakładów poniesionych w związku z otrzymaniem pozwolenia.

- V. Pozwolenie może być cofnięte lub ograniczone w przypadku wystąpienia uzasadnionych przyczyn – zgodnie z art. 415 oraz art. 417 ustawy Prawo wodne.
- VI. W przypadku naruszenia interesów osób trzecich, zmiany sposobu użytkowania wód w regionie wodnym lub zmiany uprawnień innego zakładu, mających wpływ na wykonanie pozwolenia wodnoprawnego, pozwolenie może być zmienione lub mogą być nałożone na Użytkownika dodatkowe obowiązki.
- VII. Niniejsze pozwolenie wygasa jeżeli Inwestor nie rozpocznie wykonywania robót, w terminie 6 lat od dnia, w którym pozwolenie na wykonywanie tych urządzeń stało się ostateczne.
- VIII. Pozwolenia wodnoprawnego w zakresie odprowadzania wód opadowych lub roztopowych udzielam na czas oznaczony, tj. na 30 lat, od dnia w którym decyzja stała się ostateczna.

UZASADNIENIE

Gmina Kobiele Wielkie, ul. Reymonta 79, 97-524 Kobiele Wielkie, wystąpiła, za pośrednictwem pełnomocnika, do Dyrektora Zarządu Zlewni Wód Polskich w Sieradzu z wnioskiem z dnia 10 czerwca 2020 r. o wydanie pozwoleń wodnoprawnych na: wykonanie urządzeń wodnych, tj. budowę oraz przebudowę rowów przydrożnych oraz usługi wodne, tj. odprowadzanie wód opadowych lub roztopowych do urządzenia wodnego, w związku z inwestycją pn. „Budowa drogi gminnej w miejscowości Orzechówek”.

Do wniosku dołączono m. in. dokumentację w postaci operatu wodnoprawnego sporządzonego w czerwcu 2020 r., opis prowadzenia zamierzonej działalności niezawierający określeń specjalistycznych oraz uproszczone wypisy z rejestru gruntów dla nieruchomości objętych wnioskiem.

Z uwagi na fakt, że przedmiotowy wniosek wymagał uzupełnienia, pismem z dnia 2 lipca 2020 r., znak: PO.ZUZ.5.4210.404m.2020.RM, na podstawie art. 64 § 2 oraz art. 50 § 1 ustawy z dnia 14 czerwca 1960 r. Kodeks postępowania administracyjnego, wnioskodawca został wezwany do uzupełnienia braków.

W dniu 23 lipca 2020 r. do tut. organu wpłynęło stosowne uzupełnienie przedmiotowego wniosku.

Wnioskodawca planuje realizację zamierzenia budowlanego polegającego na budowie drogi gminnej w miejscowości Orzechówek. W celu odwodnienia budowanego odcinka drogi konieczne jest wykonanie systemu odprowadzania wód opadowych lub roztopowych w postaci rowu otwartego trapezowego. W ww. urządzeniu wodnym planuje się posadowienie przepustów pod zjazdami o średnicy \varnothing 400mm. Wody opadowe lub roztopowe będą napływały do projektowego rowu, a następnie będą kierowane do istniejącego rowu na terenie dz. nr ewid. 59; obręb Orzechówek, poprzez wylot z końcowego odcinka projektowanego rowu A-B, określony współrzędnymi geodezyjnymi: X: 5656413.63; Y: 7396043.90. Ponadto, inwestor planuje odcinkową przebudowę rowu usytuowanego przy drodze powiatowej nr 3934E poprzez posadowienie pod zjazdem z drogi, nowego przepustu o średnicy \varnothing 500mm i długości 16,0 m.

Zgodnie z art. 389 pkt 6 ustawy Prawo wodne, pozwolenie wodnoprawne jest wymagane na wykonanie urządzeń wodnych, którymi w myśl art. 16 pkt 65 litera a) i litera f) są rowy oraz wyloty służące do wprowadzania wody do urządzeń wodnych, przy czym stosownie do zapisów art. 17 ust. 4 ww. ustawy poprzez wykonanie urządzeń wodnych rozumie się również ich przebudowę. Ponadto, zgodnie z art. 389 pkt 1 ww. ustawy, pozwolenie wodnoprawne jest wymagane na usługi wodne, którymi stosownie do zapisów art. 35 ust. 3 pkt 7 Prawa wodnego, jest odprowadzanie do urządzeń wodnych – wód opadowych lub roztopowych ujętych w otwarte lub zamknięte systemy kanalizacji deszczowej służące do odprowadzania opadów atmosferycznych [...]. Właściwym organem do udzielenia niniejszych pozwoleń jest zgodnie z zapisami ustawy Dyrektor Zarządu Zlewni Wód Polskich (art. 397 ust. 3 pkt 2 ustawy Prawo wodne).

Planowana inwestycja wykonana zostanie na terenie jednolitej części wód powierzchniowych (JCWP) oznaczonej kodem europejskim PLRW600017181529 „Mękwa”, zaliczanej do potoków nizinnych piaszczystych na utworach starogłacialnych. Status hydromorfologiczny JCWP – naturalna część wód, niezagrożona ryzykiem nieosiągnięcia celu środowiskowego jakim jest osiągnięcie dobrego stanu ekologicznego oraz dobrego stanu chemicznego wód. Ponadto, inwestycja zlokalizowana będzie na terenie jednolitej części wód podziemnych (JCWPd) PLGW600099, która jest niezagrożona ryzykiem nieosiągnięcia celu środowiskowego jakim jest dobry stan chemiczny i dobry stan ilościowy.

Stosownie do zapisów art. 61 § 4 ustawy z dnia 14 czerwca 1960 r. Kodeks postępowania administracyjnego oraz art. 400 ust. 7 i art. 401 ust. 3 i 4 ustawy z dnia 20 lipca 2017 r. Prawo wodne, tut. organ powiadomił strony oraz osoby zainteresowane o wszczęciu postępowania w sprawie wydania ww. pozwolenia wodnoprawnego. Jednocześnie, zgodnie z art. 10 § 1 Kpa, w celu zapewnienia stronom czynnego udziału w prowadzonym postępowaniu administracyjnym, poinformowano o możliwości zapoznania się z aktami sprawy, wypowiedzenia się co do zebranych dowodów i zgłaszania ewentualnych uwag. Informacja o wszczęciu postępowania umieszczona została w BIP oraz na tablicy ogłoszeń PGW Wody Polskie oraz w BIP Urzędu Gminy Kobiełe Wielkie oraz w BIP Starostwa Powiatowego w Radomsku. Miało to umożliwić stronom oraz osobom zainteresowanym składanie uwag, wniosków i wyjaśnień. Podczas postępowania nie wpłynęły żadne uwagi, ani wnioski w niniejszej sprawie.

W oparciu o analizę dokumentów należy uznać, że nie zachodzą przeszkody w udzieleniu wnioskodawcy niniejszego pozwolenia wodnoprawnego w sposób określony w przedstawionym operacie wodnoprawnym i na warunkach określonych niniejszą decyzją.

Biorąc powyższe pod uwagę orzeczono jak w sentencji.

POUCZENIE

Od niniejszej decyzji przysługuje stronie prawo wniesienia odwołania do Dyrektora Regionalnego Zarządu Gospodarki Wodnej Wód Polskich w Poznaniu za pośrednictwem Dyrektora Zarządu Zlewni Wód Polskich w Sieradzu w terminie 14 dni od daty jej doręczenia.

Zgodnie z art. 127a ustawy z dnia 14 czerwca 1960 r. Kodeks postępowania administracyjnego (t.j. Dz. U. z 2020 r. poz. 256 ze zm.) – w trakcie biegu terminu do wniesienia odwołania, strona może zrzec się prawa do wniesienia odwołania wobec organu administracji publicznej, który wydał decyzję. Z dniem doręczenia organowi administracji publicznej oświadczenia o zrzeczeniu się praw do wniesienia odwołania przez ostatnią ze stron postępowania, decyzja staje się ostateczna i prawomocna.

Zgodnie z art. 130 § 4 K.p.a. decyzja podlega wykonaniu przed upływem terminu do wniesienia odwołania, jeżeli jest zgodna z żądaniem wszystkich stron lub jeżeli wszystkie strony zrzekły się prawa do wniesienia odwołania.



Z UJ. DYREKTORA
Anita Barańska
Anita Barańska
ZASTĘPCA DYREKTORA

Otrzymują:

- ① Kamil Ziółkowski – pełnomocnik Gminy Kobiełe Wielkie
ul. Św. Jadwigi Królowej 8/57; 97-500 Radomsko
2. Pozostał strony postępowania w drodze obwieszczenia
3. a/a
4. a/a

Niniejsza decyzja stała się ostateczna
i podlega wykonaniu z dniem 11.11.2020 r.

Do wiadomości:

5. Dyrektor Regionalnego Zarządu Gospodarki Wodnej w Poznaniu Państwowego Gospodarstwa Wodnego Wody Polskie, ul. Chlebowa 4/8, 61-003 Poznań – SIGW
6. Zarząd Zlewni Sieradz - SIGW

Za wydanie pozwolenia wodnoprawnego pobrano opłatę w wysokości: 899,52 zł., zgodnie art. 398 ust. 3 i ust. 11 ustawy z dnia 20 lipca 2017 r. Prawo wodne (t.j. Dz. U. z 2020 r. poz. 310 ze zm.). Niniejsza opłata przekazana została na konto PGW Wody Polskie RZGW w Poznaniu nr 61 1130 1017 0020 1510 6720 0022.

Państwowe Gospodarstwo Wodne Wody Polskie
Zarząd Zlewni w Sieradzu, Plac Wojewódzki 1, 98 – 200 Sieradz
tel.: +48 (43) 65541 00 | e-mail: zz-sieradz@wody.gov.pl

5

ODPIS

Radomsko : 2020-08-10

STAROSTA RADOMSZZAŃSKI
ul. Leszka Czarnego 22
97-500 Radomsko

PROTOKÓŁ OD.6630.86.2020
z narady koordynacyjnej
w przedmiocie usytuowania projektowanych sieci uzbrojenia terenu

Data narady: 2020-08-06

Data zakończenia narady: 2020-08-10 Miejsce narady: Radomsko, ul. Leszka Czarnego 22

Sposób przeprowadzenia narady: zebranie zainteresowanych podmiotów, za pomocą środków komunikacji elektronicznej

Podstawa prawna uzgodnienia:

Ustawa z dnia 17 maja 1989 r. Prawo Geodezyjne i Kartograficzne art. 28b ust.3,4
(Dz.U 2020.782)

Opis przedmiotu narady : sieć telekomunikacyjna

Położenie : **Orzechówek dz.122,161,54,85/1,59,101/3,96/1,97/1,91/1,92/1,87/1**

Wnioskodawca: PROFIL Inżynieria Lądowa
Kamil Ziółkowski

Adres : 97-500 RADOMSKO
Św. Jadwigi Królowej 8/57

Naradzie przewodniczyła Zofia Klimczak – Inspektor – Przewodnicząca Narady Koordynacyjnej

Uczestnicy narady koordynacyjnej:

Wydział Architektury i Budownictwa Starostwa Powiatowego w Radomsku - nieobecny

Powiatowy Inspektorat Nadzoru Budowlanego w Radomsku - nieobecny

Wydział Zarządzania Drogami Starostwo Powiatowe w Radomsku – Aleksander Broszkowski

PGE Dystrybucja S.A. Oddz. Łódź - Rejon Energetyczny Piotrków Trybunalski - Rafał Orłowski e-mail

Polska Spółka Gazownictwa sp. z o.o. O/Zakład Gazowniczy w Łodzi Gazownia w Piotrkowie Trybunalskim –
Mariusz Przybył e-mail

Orange Polska S.A. Obsługa Techniczna Klienta w Katowicach – brak odpowiedzi

Gmina Kobbiele Wielkie - brak odpowiedzi

Gmina Radomsko- brak odpowiedzi

Wnioskodawca – nieobecny

Podpisy uczestników narady koordynacyjnej znajdują się na oryginale protokołu.

Za zgodność z oryginałem

z up. STAROSTY
mgr inż. Zofia Klimczak
PRZEWODNICZĄCA
Narady Koordynacyjnej

STANOWISKA UCZESTNIKÓW NARADY :

Wydział Zarządzania Drogami Starostwo Powiatowe w Radomsku – bez uwag

PGE Dystrybucja S.A. Oddz. Łódź - Rejon Energetyczny Piotrków Trybunelski - uzgodniono bez uwag

Polska Spółka Gazownictwa sp. z o.o. O/Zakład Gazowniczy w Łodzi Gazownia w Piotrkowie Trybunalskim –

uzgadniam projekt przebudowy drogi-brak uwag

Za zgodność z oryginałem

z up. STAROSTY
mgr inż. Zofia Klimczak
PRZEWODNICZĄCA
Narady Koordynacyjnej

UWAGI I ZALECENIA:

1. Zobowiązuje się wykonawcę prac budowlanych do ochrony znaków osnowy geodezyjnej (Art.15 i Art.48 ustawy z dnia 17 maja 1989 r.- Prawo geodezyjne i kartograficzne - Dz.U 2017.2101 j.t.)

W przypadku zniszczenia znaków osnowy geodezyjnej inwestor zobowiązany jest zlecić wznowienie uprawnionej jednostce geodezyjnej.

Starosta Radomszczański
 Dokumentacja nr OD. 6630 86 2020
 była przedmiotem narady koordynacyjnej
 przeprowadzonej w siedzibie Starostwa
 Powiatowego w Radomsku przy ul. Leszka
 Czarnego 22 w dniu 2020-08-06 w formie:
 ✓ zebrania zainteresowanych podmiotów
 ✓ za pomocą środków komunikacji elektronicznej
 Radomsko, dnia 2020-08-10
 podpis przewodniczącego narady koordynacyjnej

z up. STAROSTY
 mgr inż. Zofia Klimczak
 PRZEWODNICZĄCA
 Narady Koordynacyjnej

