

Projekt zagospodarowania terenu

Obiekt: Przebudowa drogi gminnej Kobielle Małe - Łowicz, gmina Kobielle Wielkie
 Inwestor: Gmina Kobielle Wielkie
 ul. Reymonta 79
 97-524 Kobielle Wielkie
 Adres inwestycji: dz. nr 274, obręb 0011 Łowicz; nr 68/1 obręb 0015 Przyborów; nr 250, 64, 63 obręb 0008 Karsy; nr 921 obręb 0009 Kobielle Małe

Dane techniczne
 - Długość drogi 4 591,44 mb
 - Powierzchnia proj. jezdni 20 842,25 m²
 - Powierzchnia proj. poboczy 6 822,60 m²

- LEGENDA**
- proj. oś drogi
 - istniejące granice działek
 - projektowana krawędź jezdni
 - projektowana krawędź pobocza
 - projektowana nawierzchnia jezdni z betonu asfaltowego
 - projektowana nawierzchnia pobocza z kruszywa

"GEORAF" Rafał Paras
 Usługi Geodezyjno - Kartograficzne i Projektowe
 97-500 Radomska, Łysięclica 10/c101
 tel. 44/680-11-89, 601 52 78 21
 NIP 772-135-56-65, REG 100188740

układ współrzędnych prostokątnych płaskich 1965
 układ odniesienia Kransztad 86
 mapa zasadnicza nr 142.223.131, 142.223.133.

Granice działek oznaczono kolorem zielonym.
 ----- zakres opracowania

W dziale III księgi wieczystej brak informacji o służebnościach gruntowych.

Mapę sporządził dnia 06.11.2013 r. geodeta uprawniony Rafał Paras, nr upr. 17813.

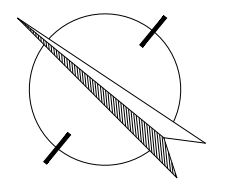
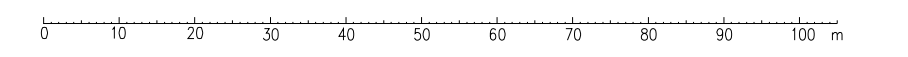
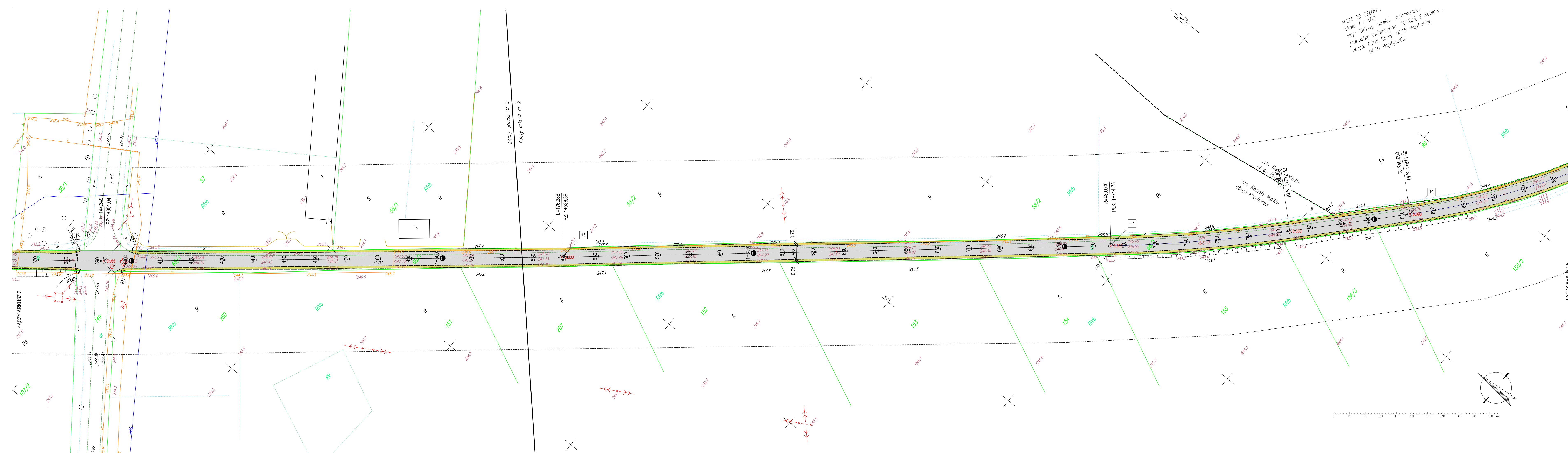
R Iva - oznaczenie użytku według ewidencjantów
R - oznaczenie użytku według stanu faktycznego na gruncie

MAPA DO CELÓW PROJEKTOWYCH
 Skala 1 : 500
 woj.: łódzkie, powiat: radomszczański
 jednostka ewidencyjna: 101206_2 Kobielle Wielkie
 obręb: 0011 Łowicz, 0015 Przyborów.

KERG 2135-77/2013

BIURO PROJEKTOWO-INWESTYCYJNE OMEGA S.C. M. ANDRYSIAK, D. KUCHARCZYK UL. IKRASKIEGO 2 RADOMSKO tel/fax: 0(44)738-12-01, e-mail: omega.biuro@interia.pl, www.o-mega.pl			
OBIEKT:	Przebudowa drogi gminnej Kobielle Małe - Łowicz, gmina Kobielle Wielkie		
ADRES INWESTYCJI:	Droga gminna Kobielle Małe - Łowicz, gmina Kobielle Wielkie dz. nr 274 obręb 0011 Łowicz; nr 68/1 obręb 0015 Przyborów nr 250, 64, 63 obręb 0008 Karsy; nr 921 obręb 0009 Kobielle Małe		
INWESTOR:	GMINA KOBIELLE WIELKIE UL. REYMONTA 79, 97-524 KOBIELLE WIELKIE		
TEMAT:	PRZEBUDOWA DRUGI KOBIELLE MAŁE - ŁOWICZ, GM KOBIELLE WIELKIE		
ETAP OPRACOWANIA:	PROJEKT	BRANŻA:	ZAGOSPODAROWANIE TERENU
AUTORYZACJA:	IMIĘ I NAZWISKO:	NR UPRAWNIENI:	PODPIS:
Projektant:	mgr inż. MONIKA ANDRYSIAK	LOD/0842/POOD/07	
Sprzedażca:	inż. DARIUSZ KUCHARCZYK	LOD/0843/POOD/08	
Specjalista:			
NAZWA RYSUNKU:	SKALA:	NUMER RYSUNKU:	DATA:
ZAGOSPODAROWANIE TERENU-ARKUSZ 4	1:500	1.4	MAJ 2014

Treść niniejszej mapy jest tożsama z treścią mapy zamawianą w Starostwie Powiatowym w Radomsku w Ośrodku Dokumentacji Geodezyjnej i Kartograficznej w dniu 22.11.2013r. pod nr 2135-37/2013



MAPA DO CELÓW
 Skala 1 : 500
 woj.: łódzkie, powiat: radomszczański
 jednostka ewidencyjna: 101206_2 Kobielle
 obręb: 0008 Karsy, 0015 Przyborów,
 0016 Przybyszów.