

Mapa do celów projektowych

Skala 1:500

układ współrzędnych prostokątnych $\text{pl}2000$ strefa 7

układ wysokości: Kronsztadt 86

oznaczenie sekcji: 7.147.08.20.1.47.08.20.4.1

województwo: łódzkie

powiat: radomszczański

jednostka ewidencyjna: 101206_2 Kobile Wielkie

obręb ewidencyjny: 0010 Kobile Wielkie

działka: 43/10

OD.6640.1405.2018

Mapę wykonano w dniu: 13.07.2018 r.

Mapę sporządził geodeta uprawniony Rafał Paras

nr uprawnień 17813

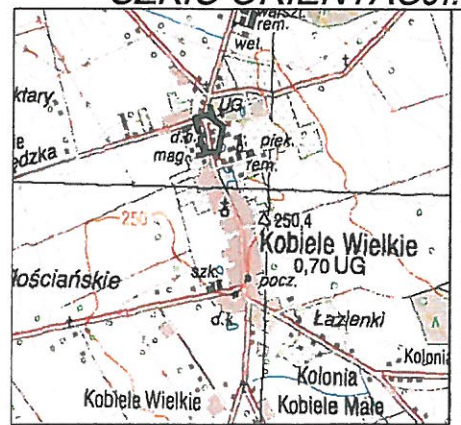
Oznaczenia:

- zakres opracowania
- RIV --- użytki zgodne ze stanem ujawnionym w ewidencji gruntów i budynków
- R ----- użytki zgodne ze stanem faktycznym na gruncie

Uwagi:

- nie badano obciążeń gruntowych w działce III KW
- kolorem czerwonym zaznaczono punkty osnowy geodezyjnej, które podlegają ochronie.
- "Zgodnie z art. 48 pkt 3 ustawy z dnia 15.01.1989 r. Prawo geodezyjne i kartograficzne U. 2017, poz. 2101) kto (...) uszkadza i przemieszcza znaki geodezyjne (...) podlega karze grzywny."

SKZIC ORIENTACJI:



SKALA 1:25000
SKALA 1:25000

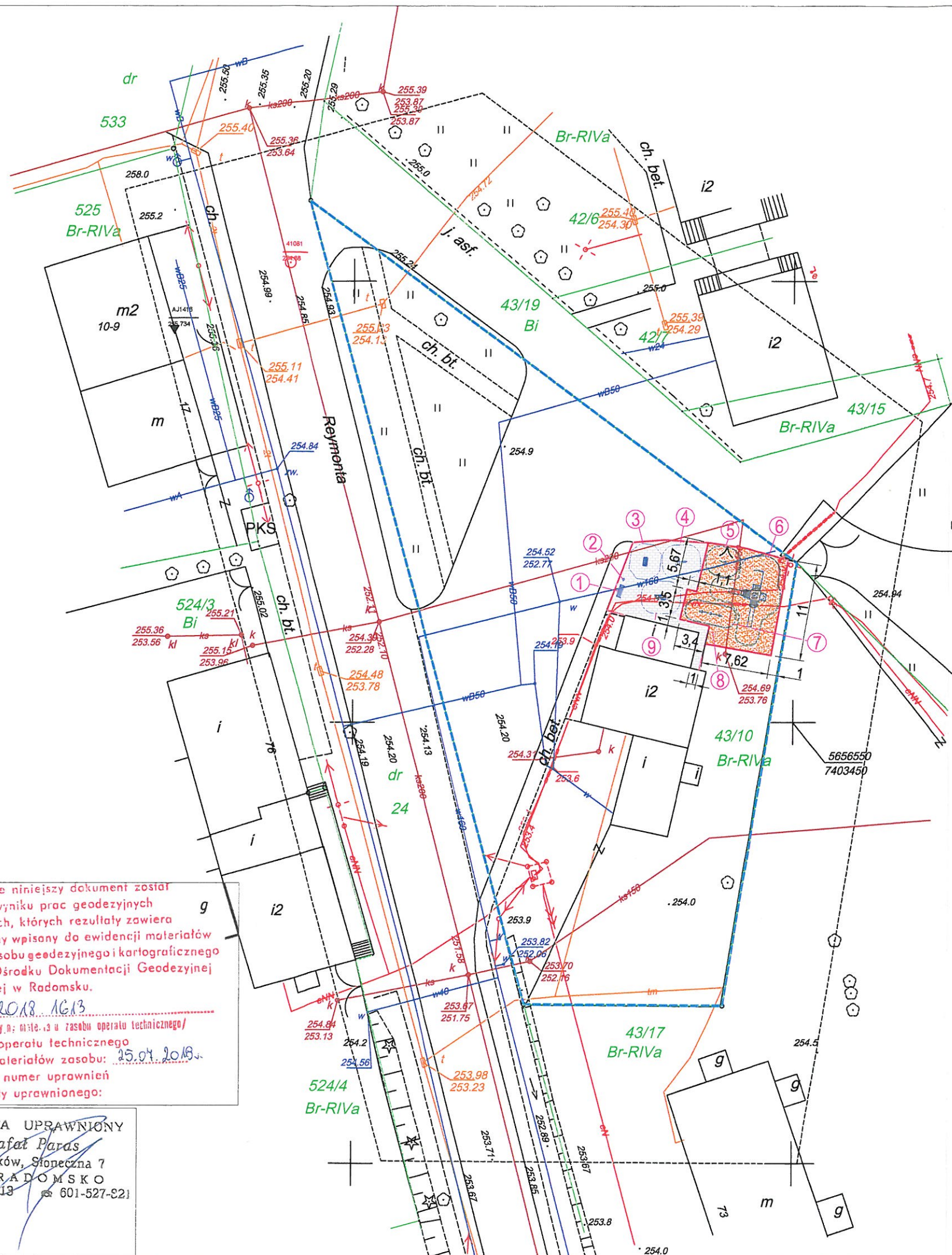
Podświadczam, że niniejszy dokument został opracowany w wyniku prac geodezyjnych i kartograficznych, których rezultaty zawiera operat techniczny wpisany do ewidencji materiałów operatywnego zasobu geodezyjnego i kartograficznego Powiatowym Ośrodku Dokumentacji Geodezyjnej i Kartograficznej w Radomsku.

7.10.18 2018 1613

Dział wpisania operatu technicznego do ewidencji materiałów zasobu: 25.07.2018.

Imię, nazwisko, numer uprawnień i podpis geodety uprawnionego:

GEODETA UPRAWNIONY
Rafał Paras
Strzałków, Słoneczna 7
97-500 RADOMSKO
nr upr. 17813 tel. 601-527-821



Wykaz projektowanych elementów

- ① Ławka metalowa z oparciem
- ② Kosz na śmieci
- ③ Urządzenie typu biegacz
- ④ Urządzenie typu wioślarz
- ⑤ Sprężynowiec konik
- ⑥ Zestaw do zabawy
- ⑦ Huśtawka ważka
- ⑧ Tablica z regulaminem
- ⑨ Urządzenie typu orbitrek

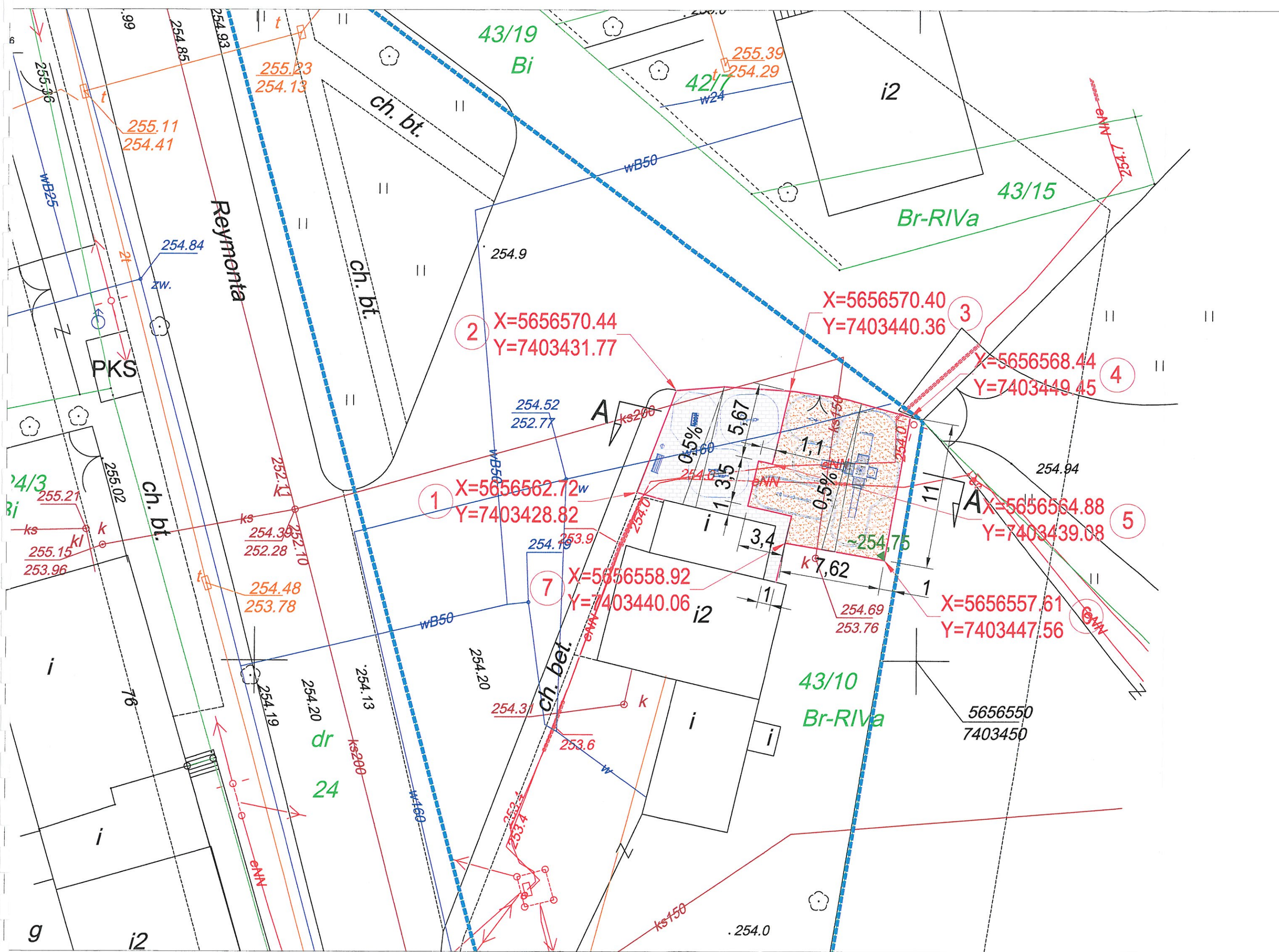
Legenda

- Nawierzchnia z kostki bet. gr. 8 cm - szara
- Nawierzchnia piaskowa
- Obrzeże betonowe 8x30 cm
- Zakres opracowania - granica działki





		GRZYBUD Paweł Grzybek ul. Tysiąclecia 10F/120, 97-500 Radomsko tel. 508 521 423, kontakt@grzybud.pl, www.grzybud.pl	
Investor:	Gmina Kobile Wielkie	Skala:	1:500
Adres:	ul. Reymonta 79, 97-524 Kobile Wielkie	Data:	07.2018
Przedmiot inwestycji:	Budowa obiektów małej architektury	Branża:	architektura
Lokalizacja inwestycji:	dz. nr ew. 43/10, obręb 10 Kobile Wielkie jednostka ewidencyjna 101206_2 Kobile Wielkie	Nr rysunku:	1
Nazwa rysunku:	PLAN ZAGOSPODAROWANIA TERENU		
Projektant:	mgr inż. arch. Piotr Drewniak upr. nr 275/SWOKK/2017		
Asystent:	mgr inż. Paweł Grzybek upr. nr LOD/2976/PWBKb/16		

Treść niniejszej mapy jest tożsama z treścią mapy zaewidencjonowanej w Starostwie Powiatowym w Radomsku w Ośrodku Dokumentacji Geodezyjnej i Kartograficznej w dniu 25.07.2017 r. pod nr P.1012.2018.1613

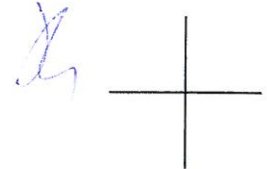
ZA ZGODNOŚĆ Z ORYGINAŁEM
mgr inż. arch. Piotr Drewniak
upr. nr 275/SWOKK/2017



Legenda

-  Nawierzchnia z kostki bet. gr. 8 cm - szara
-  Nawierzchnia piaskowa
-  Obrzeże betonowe 8x30 cm
-  Zakres opracowania - granica działki

(wg. odrębnego opracowania)



 GRZYBUD Paweł Grzybek ul. Tysiąclecia 10F/120, 97-500 Radomsko tel. 508 521 423, kontakt@grzybud.pl, www.grzybud.pl		
Inwestor:	Gmina Kobbiele Wielkie	Skala:
Adres:	ul. Reymonta 79, 97-524 Kobbiele Wielkie	1:250
Przedmiot inwestycji:	Budowa obiektów małej architektury	Data:
		07.2018
Lokalizacja inwestycji:	dz. nr ew. 43/10, obręb 10 Kobbiele Wielkie jednostka ewidencyjna 101206_2 Kobbiele Wielkie	Branża:
		architektura
Nazwa rysunku:	PLAN SYTUACYJNO-WYSOKOŚCIOWY	Nr rysunku:
		2
Projektant:	mgr inż. arch. Piotr Drewniak upr. nr 275/SWOKK/2017	
Asystent:	mgr inż. Paweł Grzybek upr. nr LOD/2976/PWBKb/16	