

skala: 1:2000 strefa 7

Treść niniejszej mapy jest tożsama z treścią mapy zaewidencjonowanej w Starostwie Powiatowym w Radomsku w Ośrodku Dokumentacji Geodezyjnej i Kartograficznej w dniu 20.12.2018 r. pod nr P.1012.2018.2903

ZA ZGODNOŚĆ Z ORYGINAŁEM
mgr inż. arch. Magdalena Woźniak- Belka
upr. nr 10/LOOKK/2018

M. Woźniak


»GEORAF« RAFAŁ PARAS
Usługi Geodezyjno-Kartograficzne i Projektowe
97-500 Radomsko, Tysiąclecia 10/c101
☎ 44/ 680-11-89, 601 527 821
NIP 772-135-56-66, REG. 190188740

Kobiele Wielkie

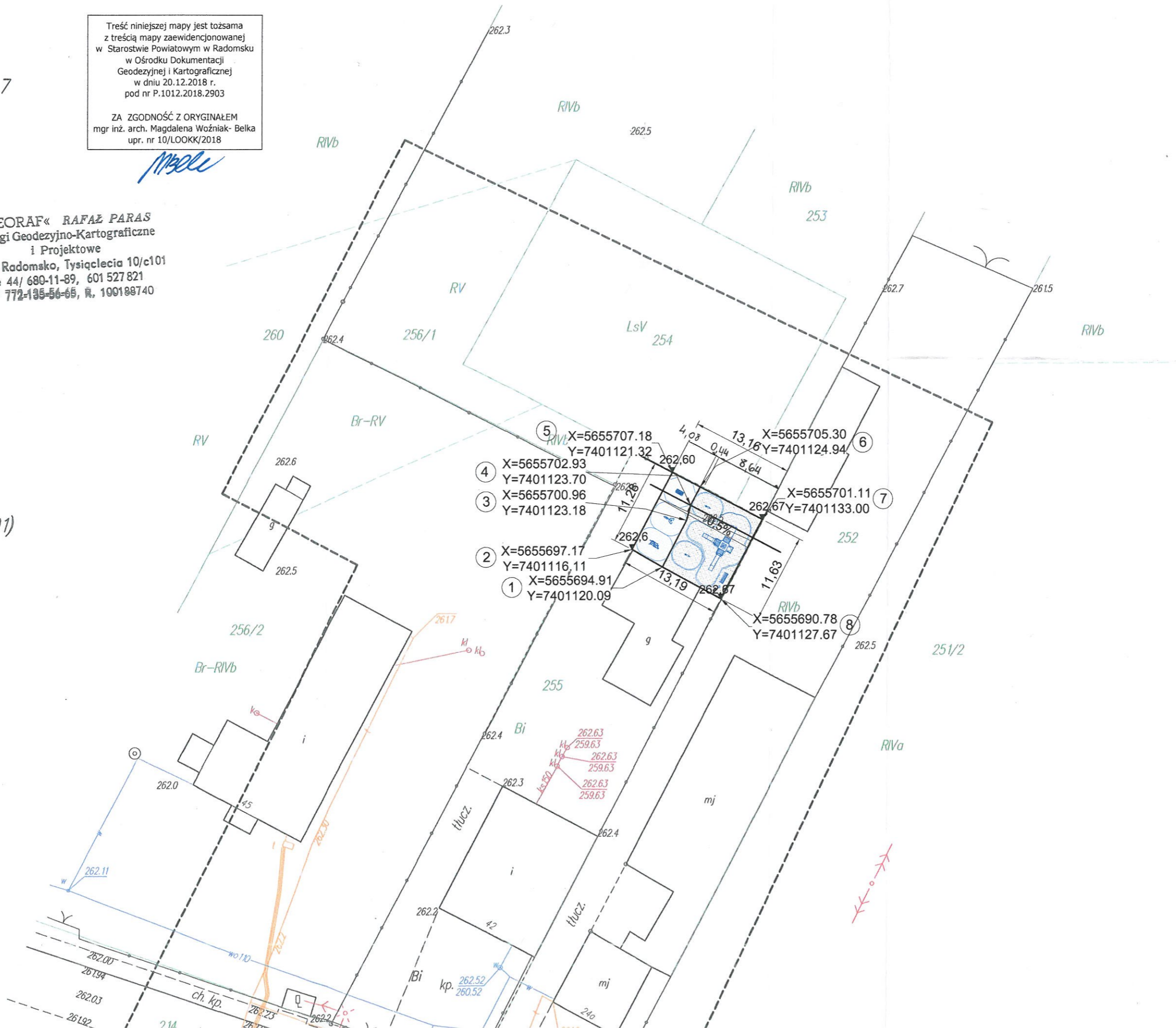
ul. Rafał Paras

opis gruntów i budynków

w dziale III KW
punkty osnowy
z dnia 17 maja 1989 r.
zgodnie z Dz. U. 2017, poz. 2101
znaki "ywny."



nie został
zawiera
materiałów



Mapa do celów projektowych

Skala 1:500

układ współrzędnych prostokątnych płaskich: 2000 strefa 7

układ wysokości: Kronsztadt 86

oznaczenie sekcji: 7.147.08.24.13

województwo: łódzkie

powiat: radomski

jednostka ewidencyjna: 101206 2 Kobile Wielkie

obręb ewidencyjny: 0016 Przybyszów

działka: 255

OD.6640.3142.2018

Mapę wykonano w dniu: 03.12.2018 r.

Mapę sporządził geodeta uprawniony Rafał Paras

nr uprawnień 17813

Oznaczenia:

RV zakres opracowania
użytki zgodne ze stanem
ujawnionym w ewidencji gruntów i budynków

Bi użytki zgodne ze stanem
faktycznym na gruncie

Uwagi:

-nie badano obciążeń gruntowych w dziale III KW

-kolorem czerwonym zaznaczono punkty osnowy

geodezyjne, które podlegają ochronie

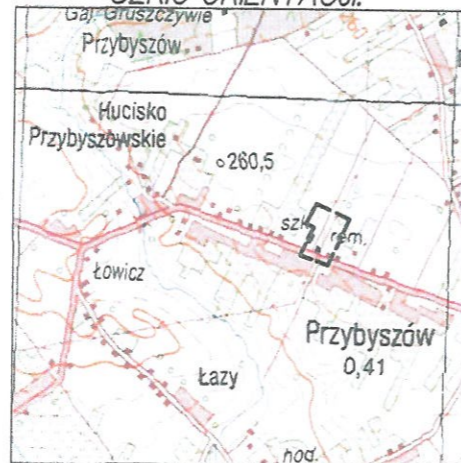
zgodnie z art. 48 pkt 3 ustawy z dnia 17 maja 1989 r.

Prawo geodezyjne i kartograficzne (Dz. U. 2017, poz. 2101)

kto (...) uszkadza i przemieszcza znaki

geodezyjne (...) podlega karze grzywny."

SZKIC ORIENTACJI:



SKALA 1:25000

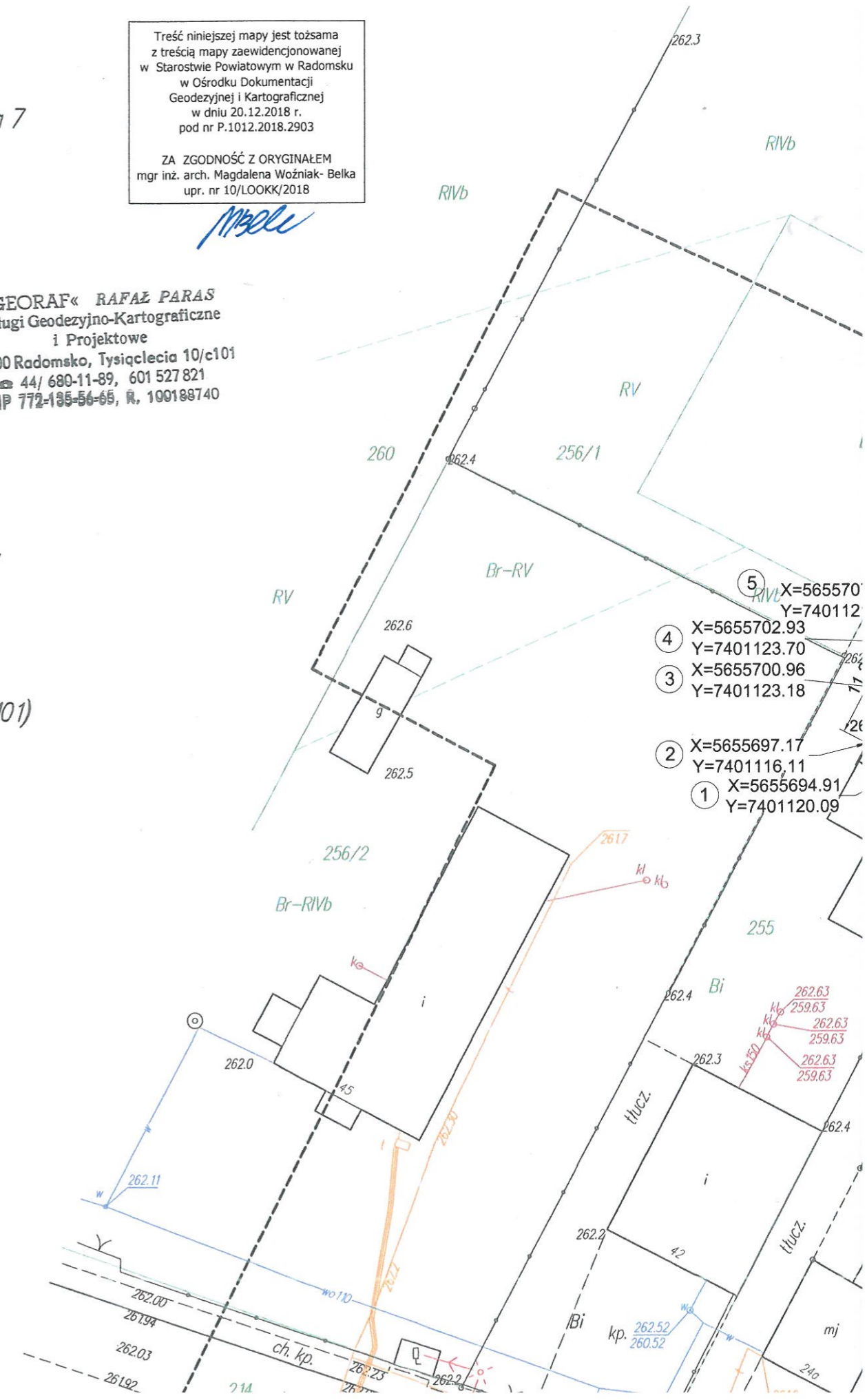
Poświadczam, że niniejszy dokument został
opracowany w wyniku prac geodezyjnych
i kartograficznych, których rezultaty zawiera
dokumentacja geodezyjno-kartograficzna.

Treść niniejszej mapy jest tożsama
z treścią mapy zaewidencjonowanej
w Starostwie Powiatowym w Radomsku
w Ośrodku Dokumentacji
Geodezyjnej i Kartograficznej
w dniu 20.12.2018 r.
pod nr P.1012.2018.2903

ZA ZGODNOŚĆ Z ORYGINAŁEM
mgr inż. arch. Magdalena Woźniak- Belka
upr. nr 10/LOOKK/2018

Mapa

»GEORAF« RAFAŁ PARAS
Usługi Geodezyjno-Kartograficzne
i Projektowe
97-500 Radomsko, Tysiąclecia 10/c101
☎ 44/ 680-11-89, 601 527 821
NIP 772-135-56-65, R. 100188740



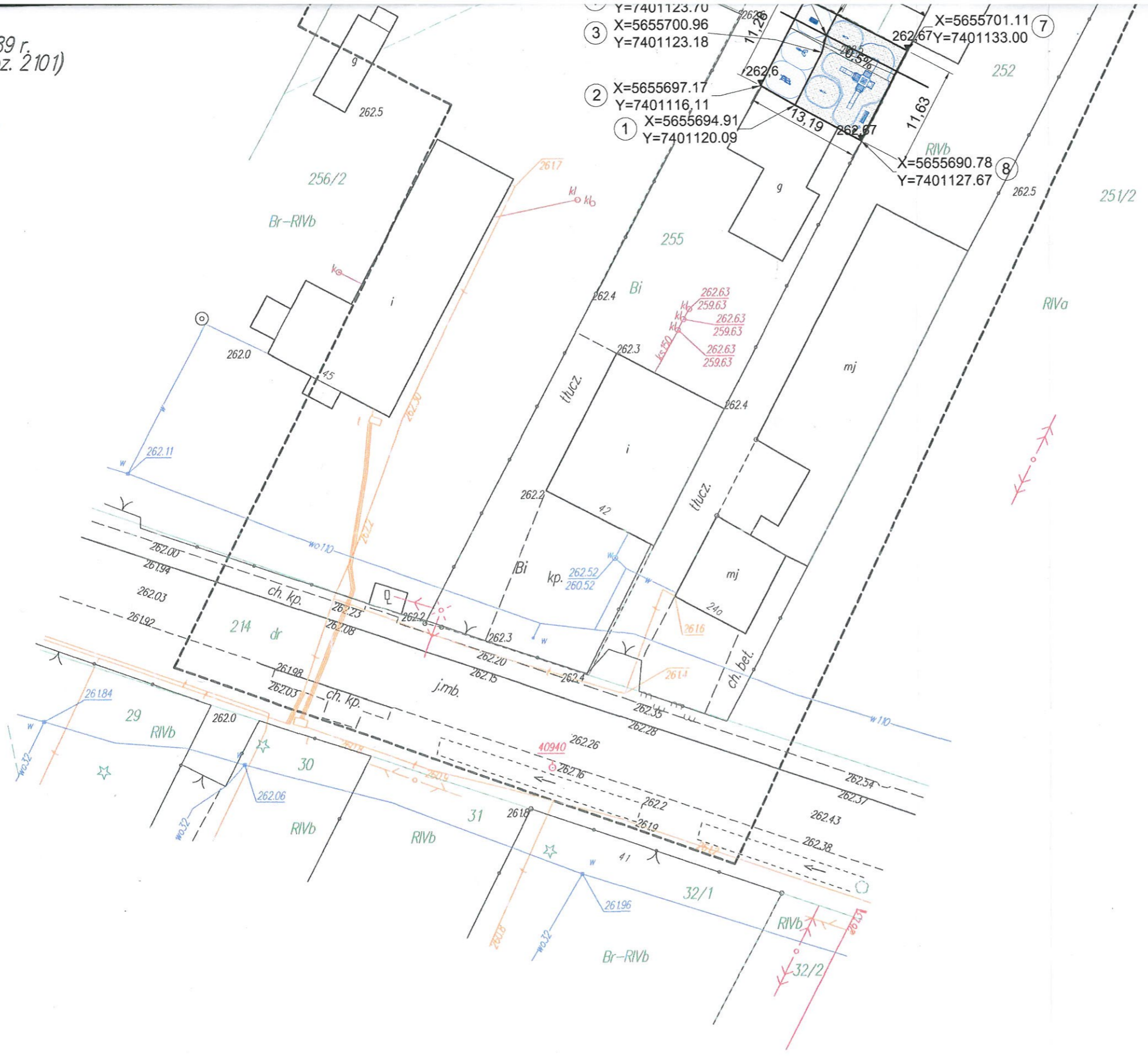
- ⑤ X=565570.93
Y=740112.70
- ④ X=5655702.93
Y=7401123.70
- ③ X=5655700.96
Y=7401123.18
- ② X=5655697.17
Y=7401116.11
- ① X=5655694.91
Y=7401120.09

punkty osnowy
 onje.
 z dnia 17 maja 1989 r.
 e (Dz. U. 2017, poz. 2101)
 znaki
 ywny."

nt został
 rjnych
 y zawiera
 maji materiałów
 kartograficznego
 i Geodezyjnej

2909
 20.12.2018

AWNION!
 tras
 peczna 7
 M S K O
 t 601 507 221



Y=7401123.70
 X=5655700.96
 Y=7401123.18

③

X=5655697.17
 Y=7401116.11

②

X=5655694.91
 Y=7401120.09





①




X=5655701.11
 Y=7401133.00

⑦

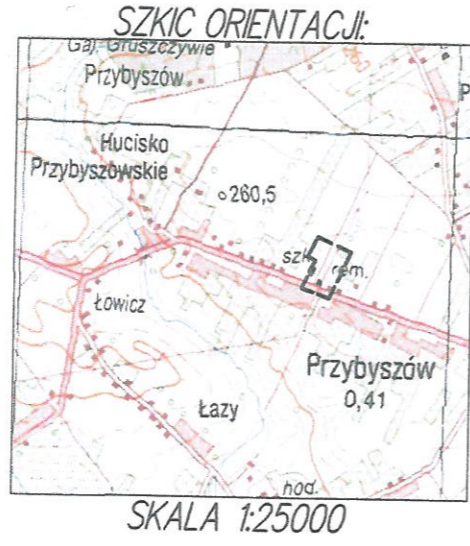
X=5655690.78
 Y=7401127.67

⑧

- Legenda**
-  Nawierzchnia z kostki bet. gr. 8 cm - szara
 -  Nawierzchnia piaskowa
 -  Obrzeże betonowe 8x30 cm
 -  Zakres opracowania - granica działki

 GRZYBUD Paweł Grzybek ul. Tysiąclecia 10F/120, 97-500 Radomsko ul. Obrońców Westerplatte 21, 42-200 Częstochowa tel. 508 521 423, kontakt@grzybud.pl, www.grzybud.pl			
Investor:	Gmina Kobiełe Wielkie	Skala:	1:500
Adres:	ul. Reymonta 79, 97-524 Kobiełe Wielkie	Data:	01.2019
Przedmiot inwestycji:	Budowa obiektów małej architektury	Branża:	architektura
Lokalizacja inwestycji:	dz. nr ew. 255, obręb 0016 Przybyszów jednostka ewidencyjna 101206_2 Kobiełe Wielkie	Nr rysunku:	2
Nazwa rysunku:	PLAN SYTUACYJNO- WYSOKOŚCIOWY		
Projektant:	mgr inż. arch. Magdalena Woźniak- Belka upr. nr 10/LOOKK/2018		
Projektant konstrukcji:	mgr inż. Paweł Grzybek upr. proj. nr LOD/2976/PWBKb/16		

geodezyjne, które podlegają ochronie.
 zgodnie z art. 48 pkt 3 ustawy z dnia 17 maja 1989 r.
 Prawo geodezyjne i kartograficzne (Dz. U. 2017, poz. 2101)
 kto (...) uszkadza i przemieszcza znaki
 geodezyjne (...) podlega karze grzywny."



Poświadczam, że niniejszy dokument został opracowany w wyniku prac geodezyjnych i kartograficznych, których rezultaty zawiera operat techniczny wpisany do ewidencji materiałów państwowego zasobu geodezyjnego i kartograficznego w Powiatowym Ośrodku Dokumentacji Geodezyjnej i Kartograficznej w Radomsku.

9-10-12-2018-2909
 20.12.2018

GEODETA UPRAWNIONY
Rafał Paras
 Strzałków, Słoneczna 7
 97-500 RADOMSKO
 nr upr. 17813 ☎ 601 527 221

