

Treść niniejszej mapy jest tożsama z treścią mapy zaewidencjonowanej w Starostwie Powiatowym w Radomsku w Ośrodku Dokumentacji Geodezyjnej i Kartograficznej w dniu 20.12.2018 r. pod nr P.1012.2018.2903

ZA ZGODNOŚĆ Z ORYGINAŁEM  
mgr inż. arch. Magdalena Woźniak-Belka  
upr. nr 10/LOOKK/2018

*M. Woźniak-Belka*

»GEORAF« RAFAŁ PARAS  
Usługi Geodezyjno-Kartograficzne i Projektowe  
97-500 Radomsko, Tysiąclecia 10/c101  
☎ 44/ 680-11-89, 601 527 821  
NIP 772-195-54-65, R. 100189740

uch płaskich:2000 strefa 7

3

2 Kobiełe Wielkie  
SZÓW

18 r.  
iony Rafał Paras

anem  
ncji gruntów i budynków  
anem  
cie

h w dziale III KW  
o punkty osnowy  
hronie  
i z dnia 17 maja 1989 r.  
zne (Dz. U. 2017, poz. 2101)  
a znaki  
rzywny."



ent został  
rzyjnych  
sły zawiera  
dostępnych



Wykaz projektowanych elementów

- ① Ławka metalowa z oparciem
- ② Kosz na śmieci
- ③ Urządzenie typu biegacz
- ④ Urządzenie typu wioślarz
- ⑤ Urządzenie typu orbitrek
- ⑥ Zestaw do zabawy
- ⑦ Sprężynowiec konik
- ⑧ Tablica z regulaminem

Mapa do celów projektowych

Skala 1:500

układ współrzędnych prostokątnych płaskich: 2000 strefa 7

układ wysokości: Kronsztadt 86

oznaczenie sekcji: 7.147.08.24.13

województwo: łódzkie

powiat: radomszczański

jednostka ewidencyjna: 101206 2 Kobile Wielkie

obręb ewidencyjny: 0016 Przybyszów

działka: 255

OD.6640.3142.2018

Mapę wykonano w dniu: 03.12.2018 r.

Mapę sporządził geodeta uprawniony Rafał Paras  
nr uprawnień 17813

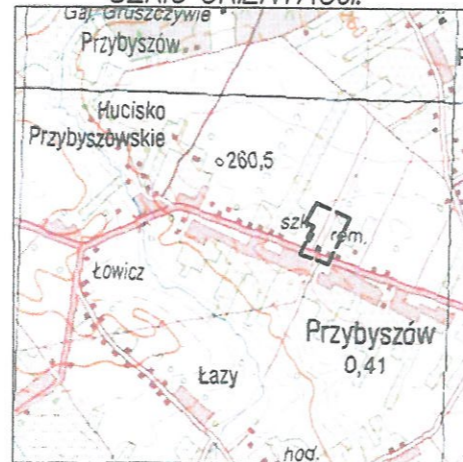
Oznaczenia:

- RV zakres opracowania
- użytki zgodne ze stanem
- ujawnionym w ewidencji gruntów i budynków
- Bi użytki zgodne ze stanem
- taktycznym na gruncie

Uwagi:

- nie badano obciążeń gruntowych w dziale III KW
- kolorem czerwonym zaznaczono punkty osnowy
- geodezyjne, które podlegają ochronie.
- Zgodnie z art. 48 pkt 3 ustawy z dnia 17 maja 1989 r.
- Prawo geodezyjne i kartograficzne (Dz. U. 2017, poz. 2101)
- kto (...) uszkadza i przemieszcza znaki
- geodezyjne (...) podlega karze grzywny."

SZKIC ORIENTACJI:



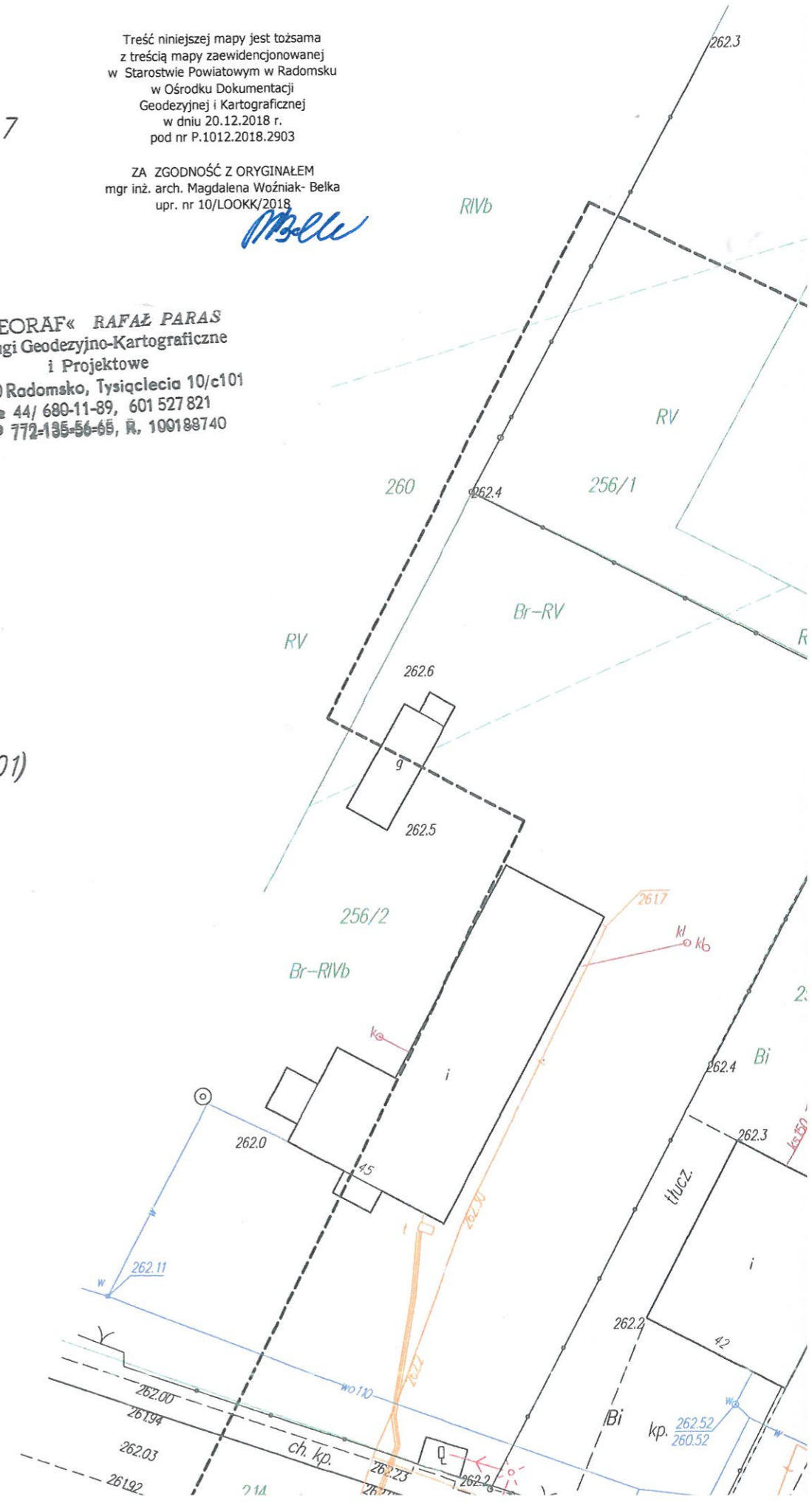
SKALA 1:25000

Poświadczam, że niniejszy dokument został  
opracowany w wyniku prac geodezyjnych  
i kartograficznych, których rezultaty zawiera

Treść niniejszej mapy jest tożsama  
z treścią mapy zaewidencjonowanej  
w Starostwie Powiatowym w Radomsku  
w Ośrodku Dokumentacji  
Geodezyjnej i Kartograficznej  
w dniu 20.12.2018 r.  
pod nr P.1012.2018.2903

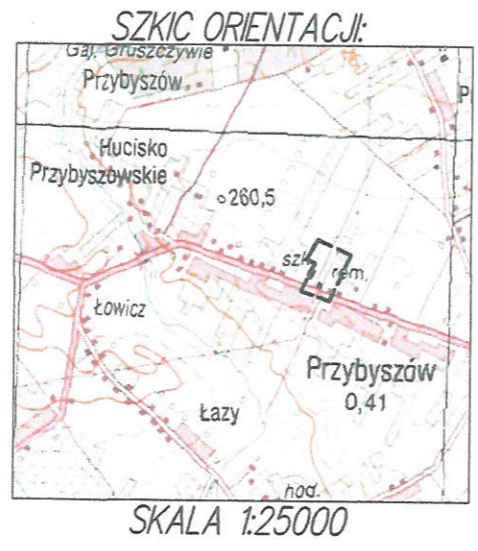
ZA ZGODNOŚĆ Z ORYGINAŁEM  
mgr inż. arch. Magdalena Woźniak- Belka  
upr. nr 10/LOOKK/2018

»GEORAF« RAFAŁ PARAS  
Usługi Geodezyjno-Kartograficzne  
i Projektowe  
97-500 Radomsko, Tysiąclecia 10/c101  
☎ 44/ 690-11-89, 601 527 821  
NIP 772-135-56-65, R. 100189740





które (...) uszkodził i przemieszczył znaki geodezyjne (...) podlega karze grzywny."



Poświadczam, że niniejszy dokument został opracowany w wyniku prac geodezyjnych i kartograficznych, których rezultaty zawiera operat techniczny wpisany do ewidencji materiałów państwowego zasobu geodezyjnego i kartograficznego w Powiatowym Ośrodku Dokumentacji Geodezyjnej i Kartograficznej w Radomsku.

7-1012-2018-2909  
 Data wpisania operatu technicznego do ewidencji materiałów państwowego zasobu geodezyjnego i kartograficznego: 20.12.2018  
 i podpis geodety odpowiedzialnego

**GEODETA UPRAWNIONY**  
**Rafał Paras**  
 Strzałków, Słoneczna 7  
 07-500 R A D O M S K O  
 nr upr. 17813 ☎ 601 207 221

