

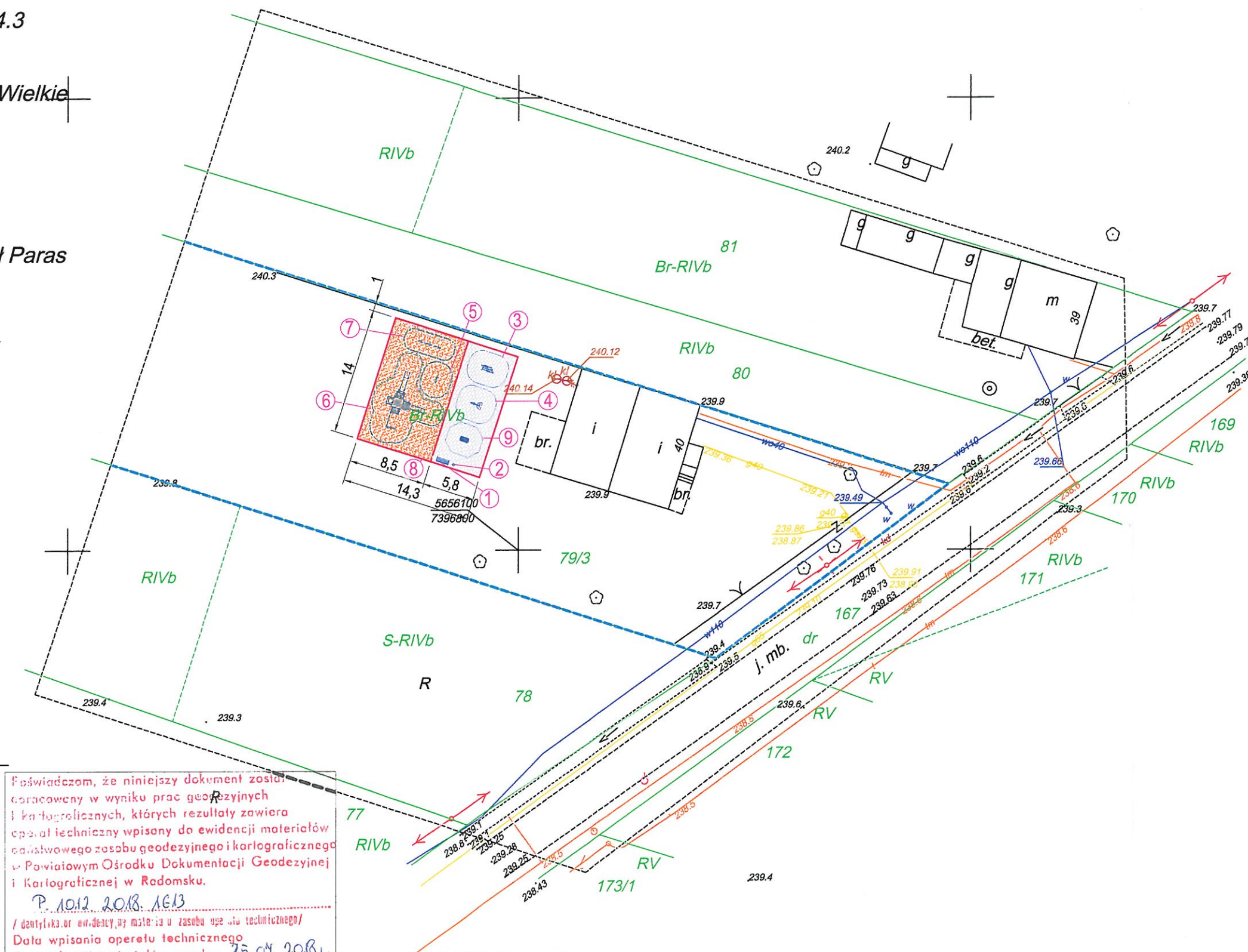
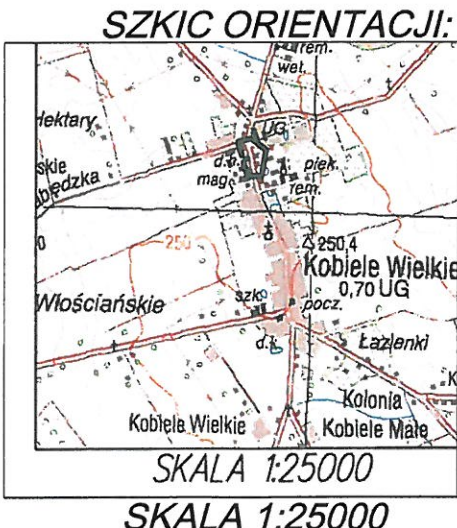
Treść niniejszej mapy jest tożsama z treścią mapy zaewidencjonowanej w Starostwie Powiatowym w Radomsku w Ośrodku Dokumentacji Geodezyjnej i Kartograficznej w dniu 25.07.2017 r. pod nr P.1012.2018.1613
 ZA ZGODNOŚĆ Z ORYGINAŁEM
 mgr inż. arch. Piotr Drewniak
 upr. nr 275/SWOKK/2017

Mapa do celów projektowych
 Skala 1:500
 układ współrzędnych prostokątnych płaskich strefa 7
 układ wysokości: Kronsztadt 86
 oznaczenie sekcji: 7.147.08.16.347.08.16.4.3
 województwo: łódzkie
 powiat: radomski
 jednostka ewidencyjna: 101206_2 Kobile Wielkie
 obręb ewidencyjny: 0013 Orzechówek
 działka: 79/3

OD.6640.1405.2018
 Mapę wykonano w dniu: 13.07.2018 r.
 Mapę sporządził geodeta uprawniony Rafał Paras
 nr uprawnień 17813

Oznaczenia:
 - zakres opracowania
 - RIVb użytki zgodne ze stanem ujawnionym w ewidencji gruntów i budynków
 - R użytki zgodne ze stanem faktycznym na gruncie

Uwagi:
 -nie badano obciążeń gruntowych w działce III KW
 - kolorem czerwonym zaznaczono punkty osnowy geodezyjnej, które podlegają ochronie.
 "Zgodnie z art. 48 pkt 3 ustawy z dnia 15 maja 1989 r. Prawo geodezyjne i kartograficzne (Dz. U. 2017, poz. 2101) kto (...) uszkadza i przemieszcza znaki geodezyjne (...) podlega karze grzywny."



Wykaz projektowanych elementów

- ① Ławka metalowa z oparciem
- ② Kosz na śmieci
- ③ Urządzenie typu biegacz
- ④ Urządzenie typu wioślarz
- ⑤ Sprężynowiec konik
- ⑥ Zestaw do zabawy
- ⑦ Huśtawka ważka
- ⑧ Tablica z regulaminem
- ⑨ Urządzenie typu orbitrek

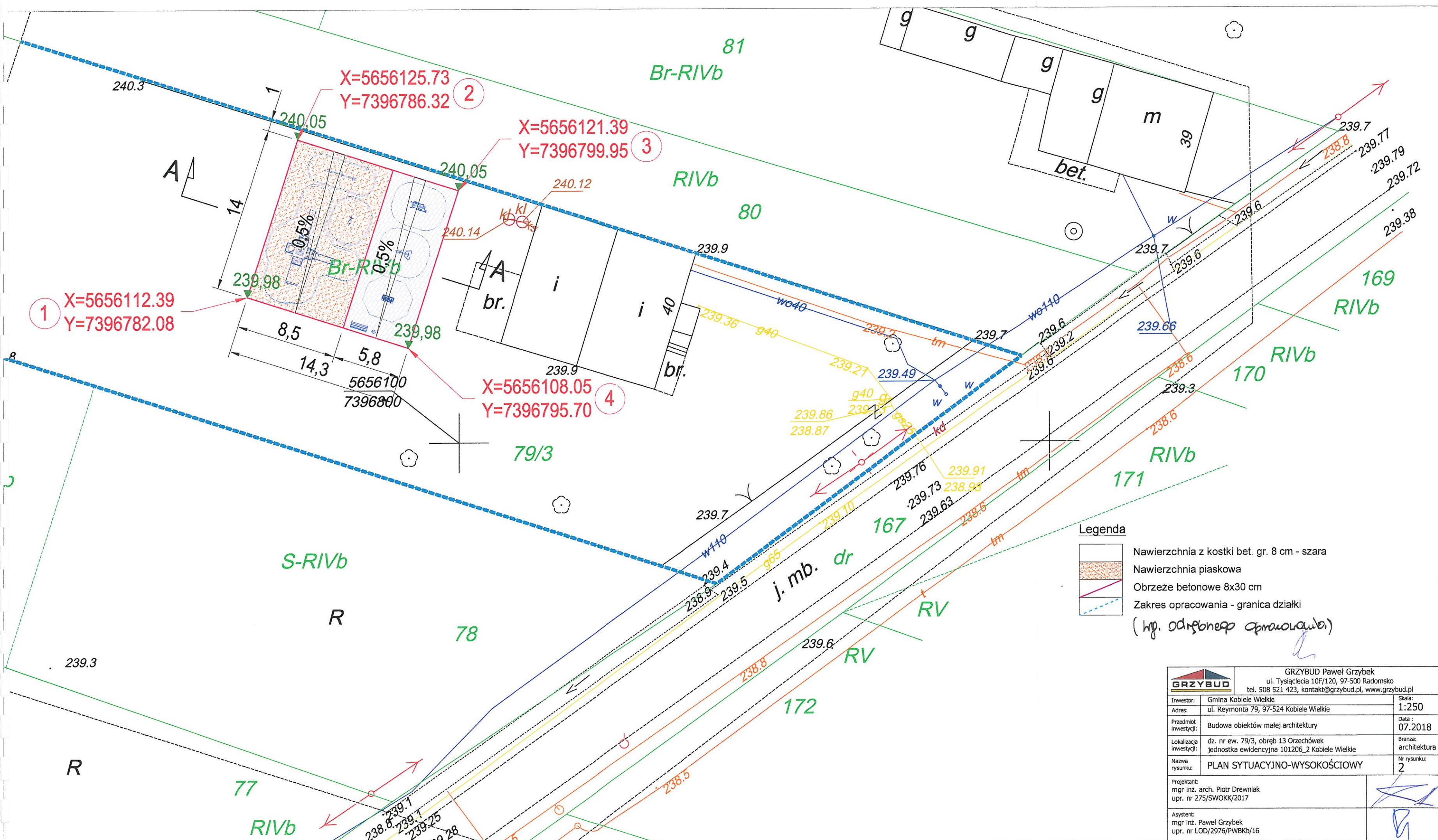
Legenda





- Nawierzchnia z kostki bet. gr. 8 cm - szara
- Nawierzchnia piaszkowa
- Obrzeże betonowe 8x30 cm
- Zakres opracowania - granica działki

Poświadczam, że niniejszy dokument został opracowany w wyniku prac geodezyjnych i kartograficznych, których rezultaty zawiera operat techniczny wpisany do ewidencji materiałów geodezyjnego i kartograficznego w Powiatowym Ośrodku Dokumentacji Geodezyjnej i Kartograficznej w Radomsku.
 P. 1012.2018.1613
 / identyfikator ewidencji materiałów geodezyjnych i kartograficznych/
 Data wpisania operatu technicznego do ewidencji materiałów geodezyjnych i kartograficznych: 25.04.2018.
 Imię, nazwisko, numer uprawnień i podpis geodety uprawnionego:

GEODETA UPRAWNIONY
 Rafał Paras
 Strzałków, Słoneczna 7
 97-500 RADOMSKO
 nr upr. 17813 tel. 601-527-921

		GRZYBUD Paweł Grzybek ul. Tysiąclecia 10F/120, 97-500 Radomsko tel. 508 521 423, kontakt@grzybud.pl, www.grzybud.pl
Investor:	Gmina Kobile Wielkie	Skala: 1:500
Adres:	ul. Reymonta 79, 97-524 Kobile Wielkie	Data: 07.2018
Przedmiot inwestycji:	Budowa obiektów małej architektury	Branża: architektura
Lokalizacja inwestycji:	dz. nr ew. 79/3, obręb 13 Orzechówek jednostka ewidencyjna 101206_2 Kobile Wielkie	Nr rysunku: 1
Nazwa rysunku:	PLAN ZAGOSPODAROWANIA TERENU	
Projektant:	mgr inż. arch. Piotr Drewniak upr. nr 275/SWOKK/2017	
Asystent:	mgr inż. Paweł Grzybek upr. nr LOD/2976/PWBKb/16	



- Legenda**
-  Nawierzchnia z kostki bet. gr. 8 cm - szara
 -  Nawierzchnia piaskowa
 -  Obrzeże betonowe 8x30 cm
 -  Zakres opracowania - granica działki (wg. odrębnych opracowań)

		GRZYBUD Paweł Grzybek ul. Tysiąclecia 10F/120, 97-500 Radomsko tel. 508 521 423, kontakt@grzybud.pl, www.grzybud.pl	
Investor:	Gmina Kobiełe Wielkie	Skala:	1:250
Adres:	ul. Reymonta 79, 97-524 Kobiełe Wielkie	Data:	07.2018
Przedmiot inwestycji:	Budowa obiektów małej architektury	Branża:	architektura
Lokalizacja inwestycji:	dz. nr ew. 79/3, obręb 13 Orzechówek jednostka ewidencyjna 101206_2 Kobiełe Wielkie	Nr rysunku:	2
Nazwa rysunku:	PLAN SYTUACYJNO-WYSOKOŚCIOWY		
Projektant:	mgr inż. arch. Piotr Drewniak upr. nr 275/SWOKK/2017		
Asystent:	mgr inż. Paweł Grzybek upr. nr LOD/2976/PWBKb/16		