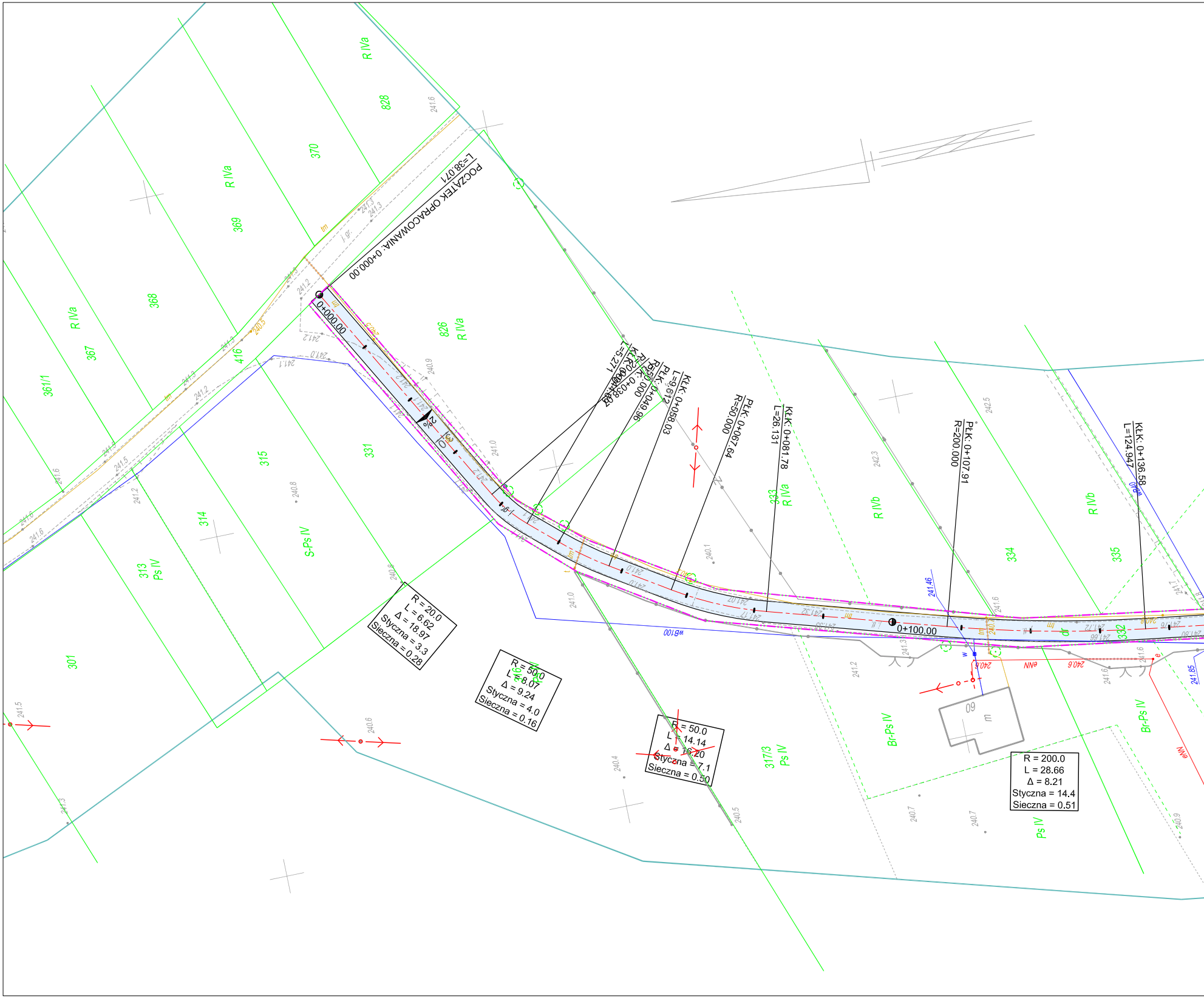
POCZĄTEK OPRACOWANIA: 0+000.00
L=38.071
0+000.00
0+100.00
L=5.271
KŁK: 0+044.80
R=20.000
KŁK: 0+038.03
PŁK: 0+049.96
R=50.000
KŁK: 0+058.03
L=9.612
PŁK: 0+067.64
R=50.000
KŁK: 0+081.78
L=26.131
PŁK: 0+107.91
R=200.000
KŁK: 0+136.58
L=124.947
R = 20.0
L = 6.62
Δ = 18.97
Styczna = 3.3
Sieczna = 0.28
R = 50.0
L = 8.07
Δ = 9.24
Styczna = 4.0
Sieczna = 0.16
R = 50.0
L = 14.14
Δ = 16.20
Styczna = 7.1
Sieczna = 0.50
R = 200.0
L = 28.66
Δ = 8.21
Styczna = 14.4
Sieczna = 0.51
828
R IVa
370
369
R IVa
368
367
R IVa
361/1
416
826
R IVa
315
331
314
S-Ps IV
313
Ps IV
301
316
Ps IV
333
R IVa
R IVb
334
R IVb
335
332
317/3
Ps IV
Br-Ps IV
Br-Ps IV
Ps IV
wB100
nNN
241.46
241.85
60
m
2%

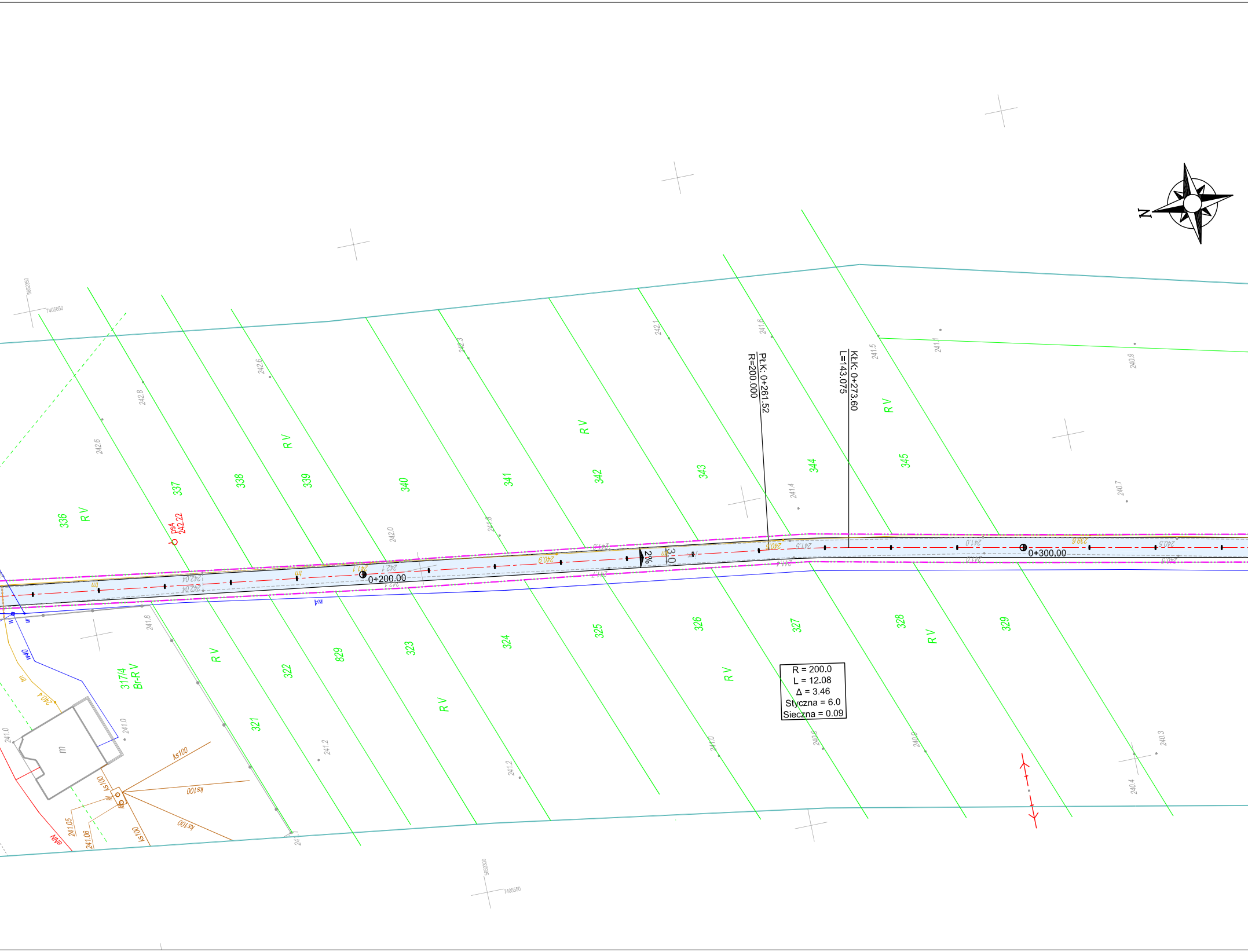
N
PłK: 0+261.52
R=200.000
KłK: 0+273.60
L=143.075
0+200.00
0+300.00
2%
3.0
R = 200.0
L = 12.08
Δ = 3.46
Styczna = 6.0
Sieczna = 0.09
ps4
242.22
336
337
338
339
340
341
342
343
344
345
321
322
829
323
324
325
326
327
328
329
317/4
Br-R V
R V
m
ks100
wA
w40
NNe
241.05
241.06
5652350
7405650
5652300
7405550
242.8
242.6
242.5
242.3
242.1
241.6
241.5
241.1
240.9
241.4
240.7
242.0
241.8
241.2
241.0
240.8
240.3
240.4
240.5
239.6

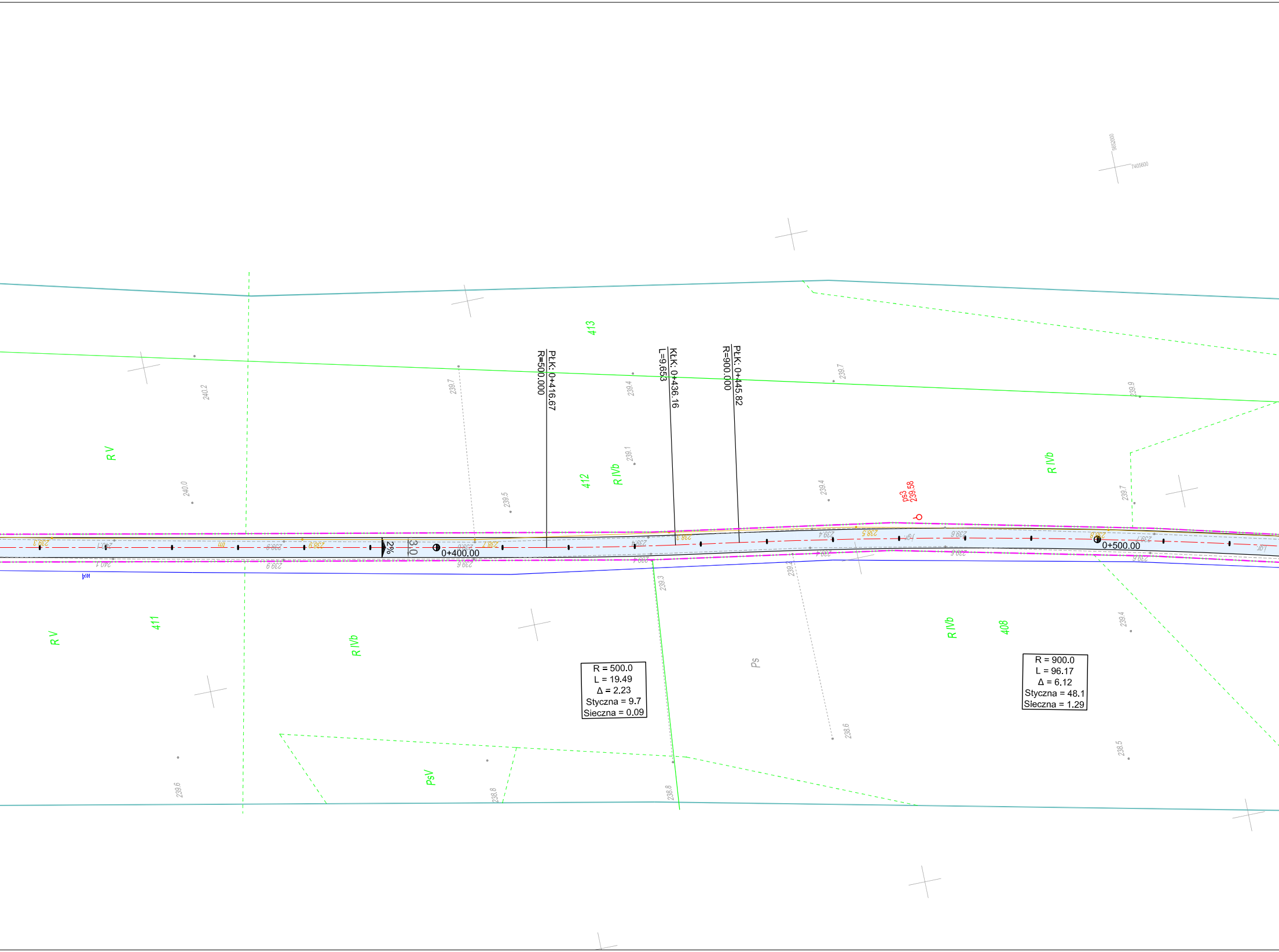
413
412
411
408
R V
R V
R IVb
R IVb
R IVb
R IVb
PsV
Ps
PłK: 0+416.67
R=500.000
KłK: 0+436.16
L=9.653
PłK: 0+445.82
R=900.000
ps3
239.58
2%
3.0
0+400.00
0+500.00
R = 500.0
L = 19.49
Δ = 2.23
Styczna = 9.7
Sieczna = 0.09
R = 900.0
L = 96.17
Δ = 6.12
Styczna = 48.1
Sieczna = 1.29
5630000
7405600
240.2
240.0
239.7
239.5
239.4
239.1
239.7
239.4
239.9
239.7
239.3
239.4
239.4
238.6
238.5
239.6
238.8
238.8

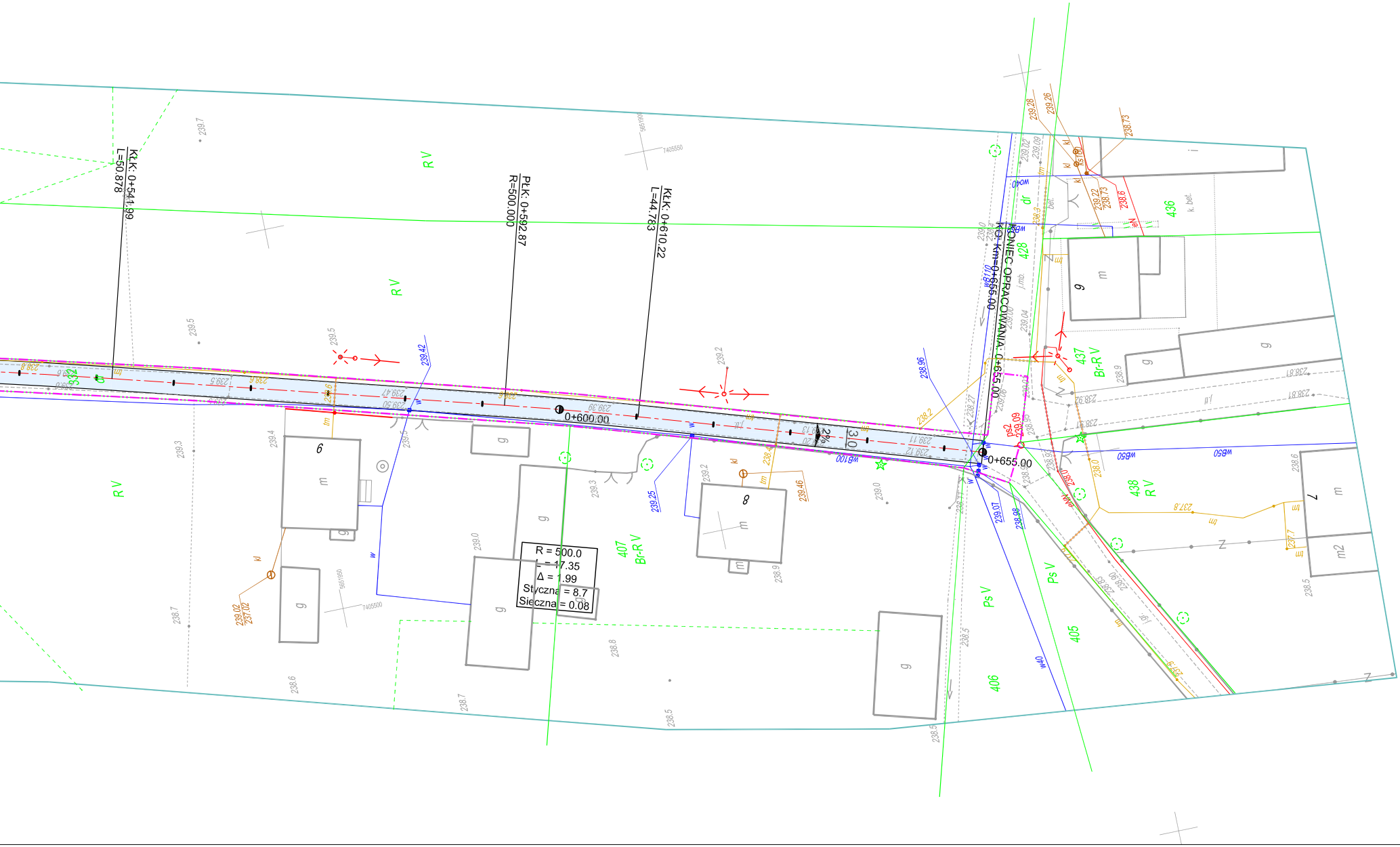
KŁK: 0+541.99
L=50.878
PŁK: 0+592.87
R=500.000
KŁK: 0+610.22
L=44.783
KONIEC OPRACOWANIA: 0+655.00
KO: Km=0+655.00
0+600.00
0+655.00
R = 500.0
L = 17.35
Δ = 1.99
Styczna = 8.7
Sieczna = 0.08
2%
3.0
R V
R V
R V
R V
Br-R V
Br-R V
Ps V
Ps V
428
436
437
438
407
405
406
6
8
9
7
m
m
m
m
m2
g
g
g
g
g
g
g
dr
bet.
k. bel.
j.mb.
ps2
239.09
wB110
wB100
wB50
wB50
w040
w40
kl
tm
239.7
239.5
239.5
239.2
239.3
239.4
239.42
239.47
239.50
239.39
239.25
239.2
239.46
239.0
239.0
239.12
239.11
238.96
238.27
238.2
239.00
239.04
239.06
239.28
239.26
239.02
239.09
239.22
238.73
238.73
238.6
238.3
238.9
238.81
238.92
238.87
238.6
238.5
238.7
238.6
238.7
238.8
238.5
238.5
239.07
238.98
239.02
237.02
237.8
237.7
238.0
7405550
7405500
5651950

MAPA DO CELÓW PROJEKTOWYCH

SKALA 1:500

Województwo: **łódzkie** powiat: **radomszczański**

Miejscowość: **Zrąbiec**

Identyfikator i nazwa jednostki ewidencyjnej: **101206_2 Kobiele Wielkie**

Identyfikator i nazwa obrębu ewidencyjnego: **0019 Zrąbiec**

Działka numer: **332, 416**

Sekcja mapy zasadniczej: 7.146.09.07.3.3, 7.146.09.12.1.1, 7.146.09.12.1.3, 7.146.09.11.4.2, 7.146.09.12.3.1, 7.146.09.11.4.4, 7.146.09.12.3.3, 7.146.09.16.2.2

Układ wysokości: **Kronsztad 86**

Układ współrzędnych prostokątnych płaskich: **2000**

Id zgłoszenia: **OD.6640.705.2019**

Data: **12.06.2019**

Mapę wykonał: **Rafał Paras**

nr upr. zaw. 17813

GEODETA UPRAWNIONY
Rafał Paras
Strzałków, Słoneczna 7
97-500 RADOMSKO
nr upr. 17813 ☎ 601-527-821

Poświadczam, że niniejszy dokument został opracowany w wyniku prac geodezyjnych i kartograficznych, których rezultaty zawiera operat techniczny wpisany do ewidencji materiałów państwowego zasobu geodezyjnego i kartograficznego w Powiatowym Ośrodku Dokumentacji Geodezyjnej i Kartograficznej w Radomsku.

P.1012.2019.1504

/identyfikator ewidencyjny materiału zasobu operatu technicznego/

Data wpisania operatu technicznego do ewidencji materiałów zasobu: 05.07.2019

Imię, nazwisko, numer uprawnień i podpis geodety uprawnionego:

UWAGI:

Nie wyklucza się istnienia w terenie innych nie wykazanych na niniejszej mapie urządzeń podziemnych, które nie były zgłoszone do inwentaryzacji lub o których brak jest informacji w instytucjach branżowych.

Nie badano ksiąg wieczystych w zakresie istnienia służebności gruntowych, mających znaczenie w procesie budowlanym.

——— - zakres opracowania.

- - - - - - - Lz - użytki gruntowe nie ujawnione w EGiB (grunty zadrzewione, zakrzewione).

Granice działek w zakresie opracowania wniesiono a podstawie numerycznej mapy zasadniczej i analogowej mapy ewidencyjnej – dane te nie spełniają obowiązujących standardów dokładnościowych.

Kolorem czerwonym zaznaczono punkty osnowy geodezyjnej, które podlegają ochronie, zgodnie z art. 15 pkt 1 ustawy z dnia 17 maja 1989 r. Prawo geodezyjne i kartograficzne (Dz.U. z 2016r. poz. 1629 z późn. zm.). Zgodnie z art. 48 pkt 3 wyżej cytowanej ustawy „kto wbrew przepisom art. 15 niszczy, uszkadza, przemieszcza znaki geodezyjne, grawimetryczne lub magnetyczne i urządzenia zabezpieczające te znaki oraz budowle triangulacyjne, a także nie zawiadamia właściwych organów o zniszczeniu, uszkodzeniu lub przemieszczeniu znaków geodezyjnych, grawimetrycznych lub magnetycznych, urządzeń zabezpieczających te znaki oraz budowli triangulacyjnych, podlega karze grzywny”

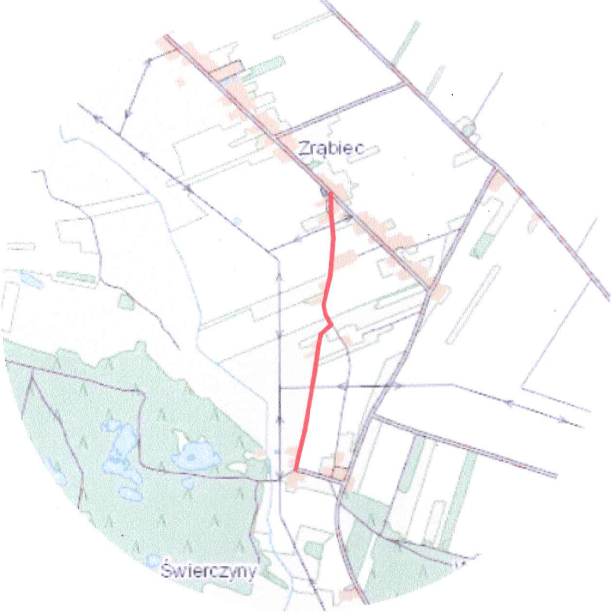
Zrąbiec
Świerczyny

szkic orientacji
skala 1:25000

JEDNOSTKA PROJ.:	**profil.** INŻYNIERIA LĄDOWA Kamil Ziółkowski 97-500 RADOMSKO, UL. ŚW. JADWIGI KRÓLOWEJ 8/57		
INWESTOR:	GMINA KOBIELE WIELKIE UL. REYMONTA 79 97-524 KOBIELE WIELKIE		
ZADANIE:	PRZEBUDOWA DROGI DOJAZDOWEJ DO PÓL W MIEJSCOWOŚCI ZRĄBIEC NA DZIAŁCE O NR EWID. 332 OBRĘB ZRĄBIEC		
STADIUM:	PROJEKT BUDOWLANY		
TYTUŁ RYSUNKU:	PROJEKT ZAGOSPODAROWANIA TERENU		
PROJEKTANT: (b. drogowa)	mgr inż. Kamil Ziółkowski	upr. bud. nr LOD/2541/PWOD/14	
SPRAWDZAJĄCY: (b. drogowa)	mgr inż. Paweł Klucha	upr. bud. nr LOD/3511/PBD/18	
DATA OPRACOWANIA: Czerwiec 2019	SKALA: 1:500	NR RYSUNKU: 1	