

Mapa do celów projektowych

Skala 1:500

układ współrzędnych prostokątnych płaskich: 2000 strefa 7

układ wysokości: Kronsztadt 86

oznaczenie sekcji: 7.146.08.02.2.4, 7.146.08.02.4.2

województwo: łódzkie

powiat: radomszczański

jednostka ewidencyjna: 101206_2 Kobbiele Wielkie

obręb ewidencyjny: 0004 Brzezinki

działka: 43

OD.6640.3142.2018

Mapę wykonano w dniu: 01.12.2018 r.

Mapę sporządził geodeta uprawniony Rafał Paras

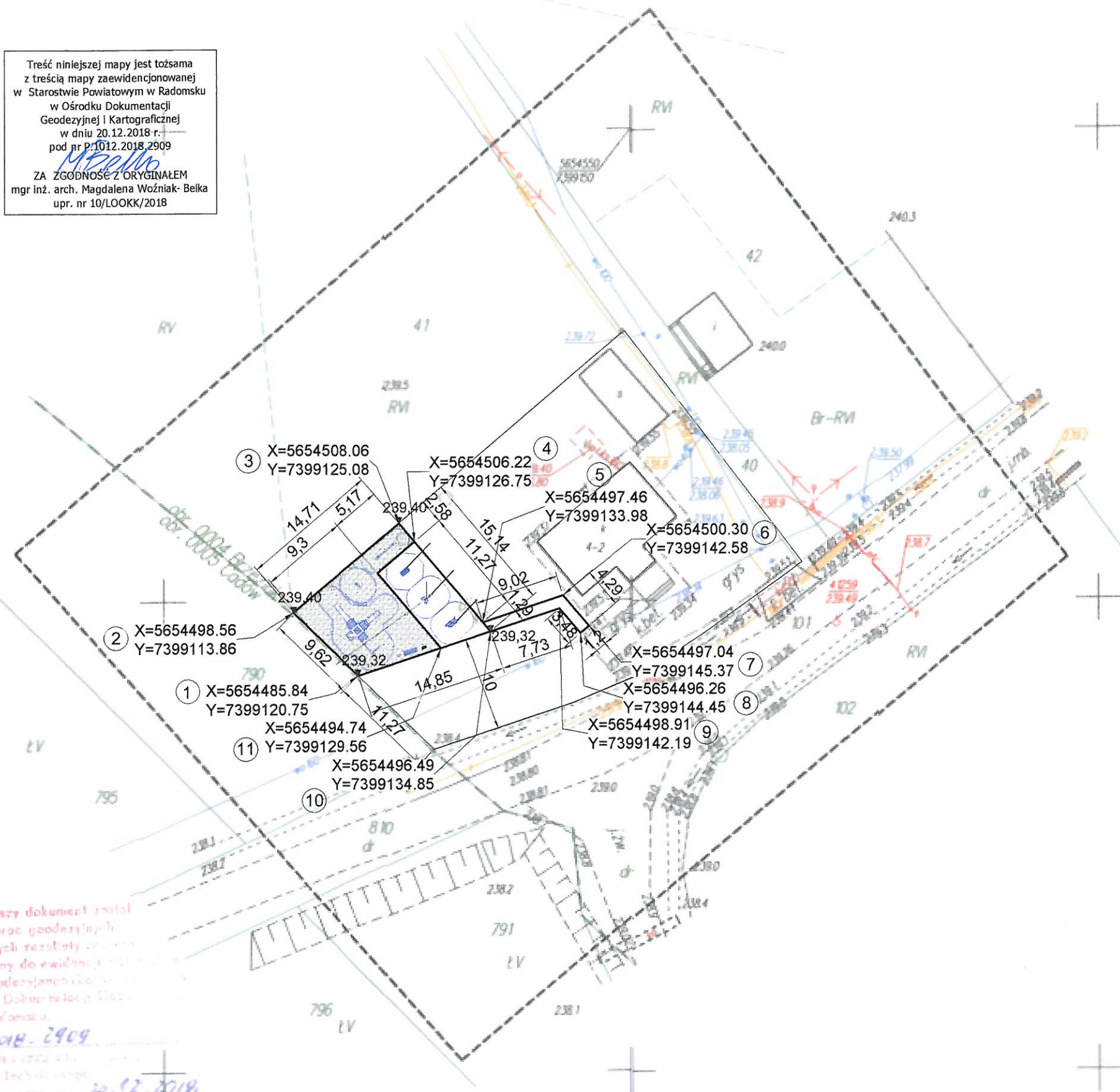
nr uprawnień 17813

Oznaczenia:

RV zakres opracowania
użytki zgodne ze stanem
ujawnionym w ewidencji gruntów i budynków
R użytki zgodne ze stanem
faktycznym na gruncie

Uwagi:
- nie badano obciążeń gruntowych w dziale III KW
- kolorem czerwonym zaznaczono punkty osnowy
geodezyjne, które podlegają ochronie
zgodnie z art. 48 pkt 3 ustawy z dnia 17 maja 1989 r.
Prawo geodezyjne i kartograficzne (Dz. U. 2017, poz. 2101)
kto (...) uszkadza i przemieszcza znaki
geodezyjne (...) podlega karze grzywny."

Treść niniejszej mapy jest tożsama
z treścią mapy zaewidencjonowanej
w Starostwie Powiatowym w Radomsku
w Ośrodku Dokumentacji
Geodezyjnej i Kartograficznej
w dniu 20.12.2018 r.
pod nr P.1012.2018.2909
ZA ZGODNOŚĆ Z ORYGINAŁEM
mgr inż. arch. Magdalena Woźniak- Belka
upr. nr 10/LOOKK/2018



Legenda

- Nawierzchnia z kostki bet. gr. 8 cm - szara
- Nawierzchnia piaskowa
- Dojście do placu, kostka bet. gr. 8cm - grafitowa
- Obrzeże betonowe 8x30 cm
- Zakres opracowania - granica działki



Poświadczam, że niniejszy dokument został
opracowany w wyniku prac geodezyjnych
i kartograficznych, których rezultaty
operal techniczny wpisany do ewidencji
państwowego zasobu geodezyjnego i kartograficznego
w Powiatowym Ośrodku Dokumentacji Geodezyjnej
i Kartograficznej w Radomsku.
P.1012.2018.2909
Data wpisania operatu technicznego
do ewidencji materialnej 20.12.2018
inż. Magdalena Woźniak- Belka
i podpis geodety uprawnionego

GEODETA UPRAWNIONY
Rafał Paras
Strzałków, Al. Wolności 7
97-500 RADOMSKO
nr upr. 17813

 GRZYBUD Paweł Grzybek ul. Tysiąclecia 10F/120, 97-500 Radomsko ul. Obrońców Westerplatte 21, 42-200 Częstochowa tel. 508 521 423, kontakt@grzybud.pl, www.grzybud.pl			
Inwestor:	Gmina Kobbiele Wielkie	Skala:	1:500
Adres:	ul. Reymonta 79, 97-524 Kobbiele Wielkie	Data:	01.2019
Przedmiot inwestycji:	Budowa obiektów małej architektury	Branża:	architektura
Lokalizacja inwestycji:	dz. nr ew. 43, obręb 0004 Brzezinki jednostka ewidencyjna 101206_2 Kobbiele Wielkie	Nr rysunku:	2
Nazwa rysunku:	PLAN SYTUACYJNO - WYSOKOŚCIOWY	Projektant architektury: mgr inż. arch. Magdalena Woźniak- Belka upr. nr 10/LOOKK/2018	
Projektant konstrukcji: mgr inż. Paweł Grzybek upr. proj. nr LOD/2976/PWBKb/16		 	

Mapa do celów projektowych
 Skala 1:500
 układ współrzędnych prostokątnych płaskich: 2000 strefa 7

układ wysokości: Kronsztadt 86
 oznaczenie sekcji: 7.146.08.02.2.4, 7.146.08.02.4.2

województwo: łódzkie
 powiat: radomszczański
 jednostka ewidencyjna: 101206_2 Kobiełe Wielkie
 obręb ewidencyjny: 0004 Brzezinki
 działka: 43

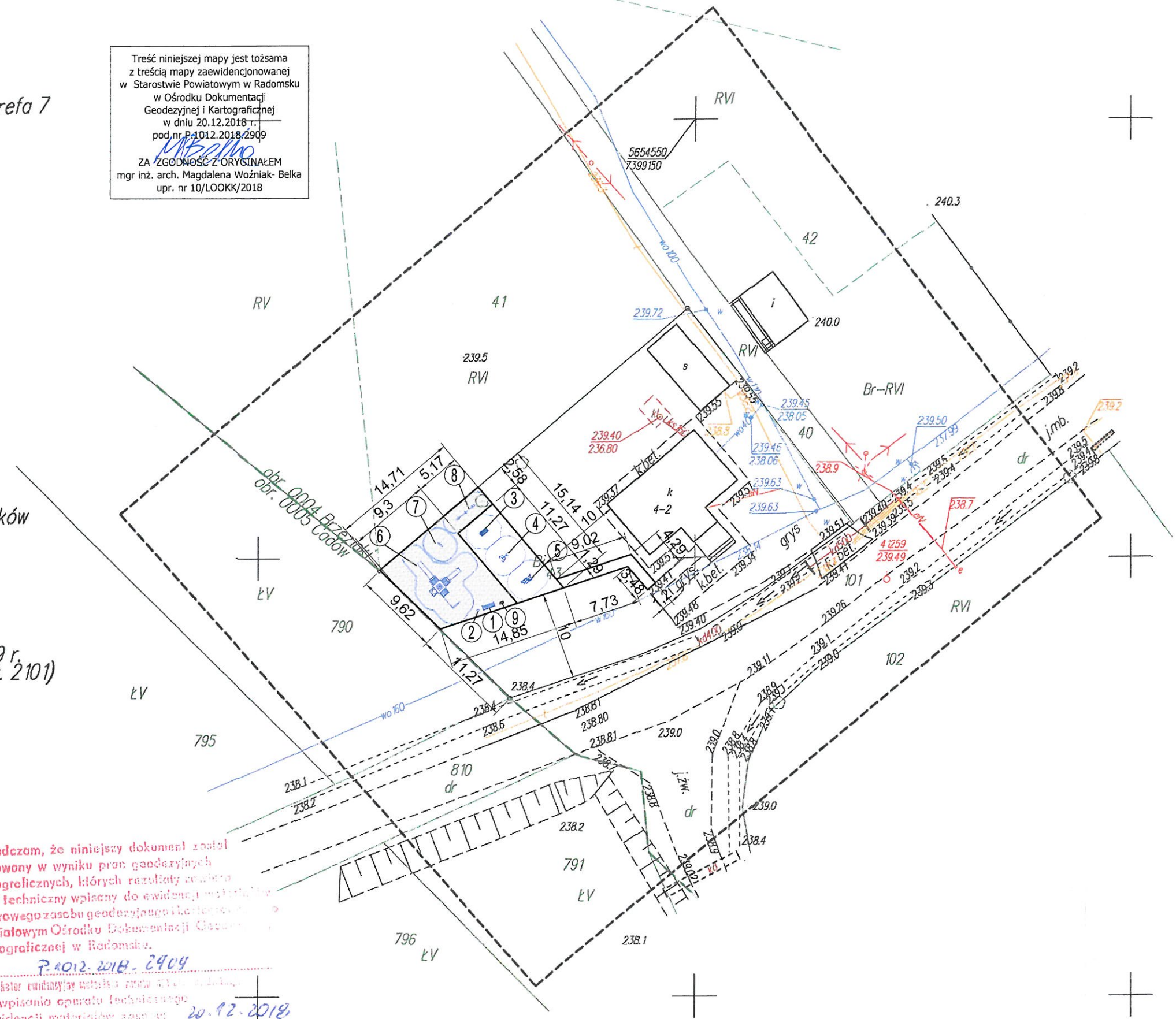
OD.6640.3142.2018

Mapę wykonano w dniu: 01.12.2018 r.
 Mapę sporządził geodeta uprawniony Rafał Paras
 nr uprawnień 17813

Oznaczenia:
 RV - zakres opracowania
 użytki zgodne ze stanem ujawnionym w ewidencji gruntów i budynków
 R - użytki zgodne ze stanem faktycznym na gruncie

Uwagi:
 - nie badano obciążeń gruntowych w działce III KW
 - kolorem czerwonym zaznaczono punkty osnowy geodezyjnej, które podlegają ochronie.
 zgodnie z art. 48 pkt 3 ustawy z dnia 17 maja 1989 r. Prawo geodezyjne i kartograficzne (Dz. U. 2017, poz. 2101) kto (...) uszkadza i przemieszcza znaki geodezyjne (...) podlega karze grzywny."

Treść niniejszej mapy jest tożsama z treścią mapy zaewidencjonowanej w Starostwie Powiatowym w Radomsku w Ośrodku Dokumentacji Geodezyjnej i Kartograficznej w dniu 20.12.2018 r. pod nr P.1012.2018.2909
 ZA ZGODNOŚĆ Z ORYGINAŁEM
 mgr inż. arch. Magdalena Woźniak- Belka
 upr. nr 10/LOOKK/2018

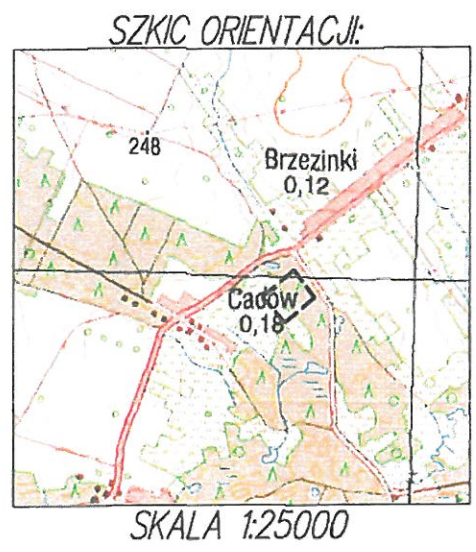


Wykaz projektowanych elementów

- ① Ławka metalowa z oparciem
- ② Kosz na śmieci
- ③ Urządzenie typu biegacz
- ④ Urządzenie typu wioślarz
- ⑤ Urządzenie typu orbitrek
- ⑥ Zestaw do zabawy
- ⑦ Sprężynowiec konik
- ⑧ Huśtawka ważka
- ⑨ Tablica z regulaminem

Legenda

- Nawierzchnia z kostki bet. gr. 8 cm - szara
- Nawierzchnia piaskowa
- Dojście do placu, kostka bet. gr. 8cm - grafitowa
- Obrzeże betonowe 8x30 cm
- Zakres opracowania - granica działki



Poświadczam, że niniejszy dokument został opracowany w wyniku prac geodezyjnych i kartograficznych, których rezultaty zostały operat techniczny wpisany do ewidencji materiałów państwowego zasobu geodezyjnego i kartograficznego w Powiatowym Ośrodku Dokumentacji Geodezyjnej i Kartograficznej w Radomsku.

P.1012.2018.2909
 20.12.2018

GEODETA UPRAWNIONY:
Rafał Paras
 Strzałków, Słoneczna 7
 97-500 R A D O M S K O
 nr upr. 17813

GRZYBUD Paweł Grzybek ul. Tysiąclecia 10F/120, 97-500 Radomsko ul. Obrońców Westerplatte 21, 42-200 Częstochowa tel. 508 521 423, kontakt@grzybud.pl, www.grzybud.pl			
Investor:	Gmina Kobiełe Wielkie	Skala:	1:500
Adres:	ul. Reymonta 79, 97-524 Kobiełe Wielkie	Data:	01.2019
Przedmiot inwestycji:	Budowa obiektów małej architektury	Branża:	architektura
Lokalizacja inwestycji:	dz. nr ew. 43, obręb 0004 Brzezinki jednostka ewidencyjna 101206_2 Kobiełe Wielkie	Nr rysunku:	1
Nazwa rysunku:	PLAN ZAGOSPODAROWANIA TERENU	Projektant architektury:	mgr inż. arch. Magdalena Woźniak- Belka upr. nr 10/LOOKK/2018
Projektant konstrukcji:	mgr inż. Paweł Grzybek upr. proj. nr LOD/2976/PWBKb/16		