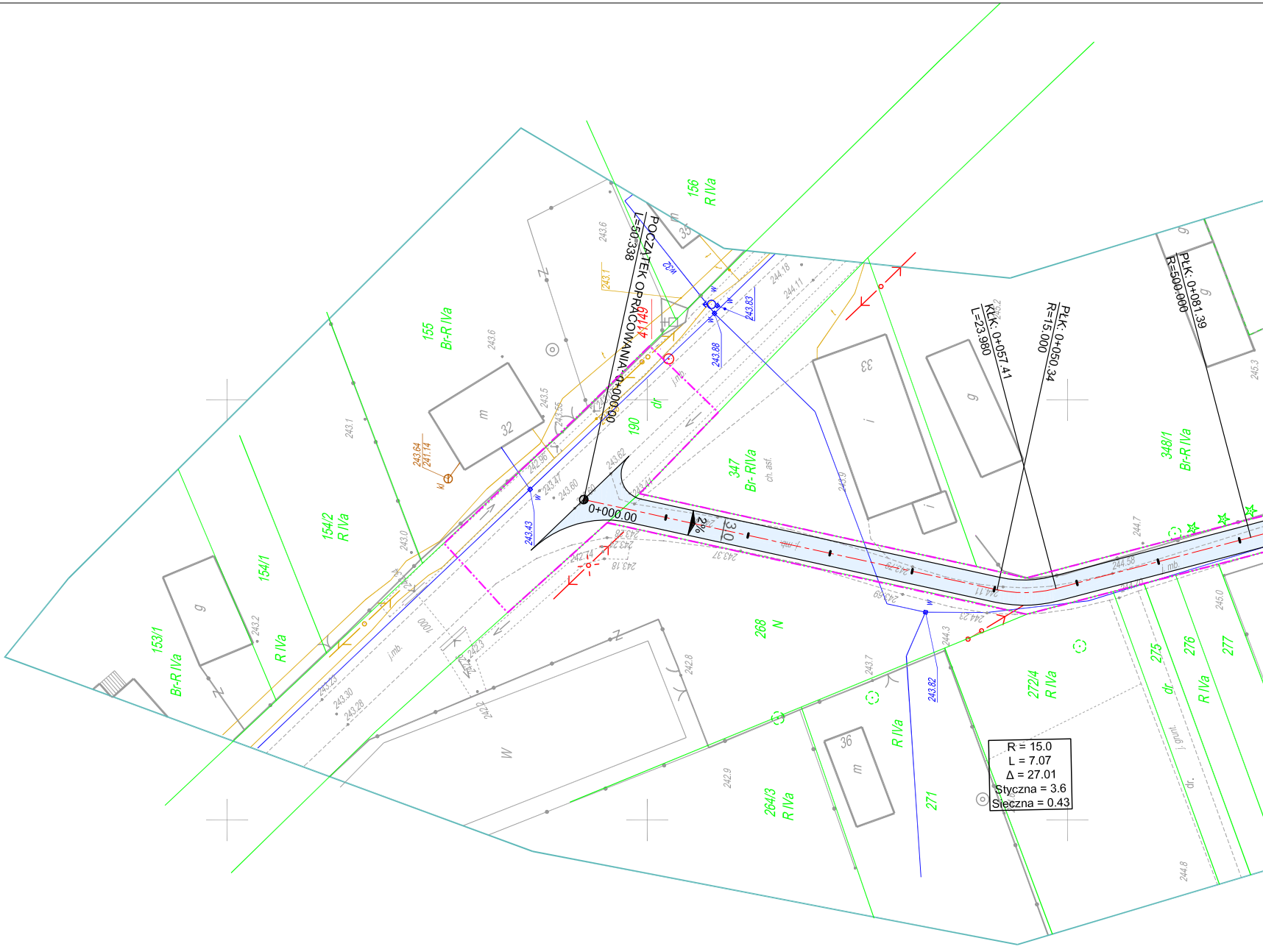
POCZĄTEK OPRACOWANIA: 0+000.00
L=50.338
0+000.00
2%
3.0
KŁK: 0+057.41
L=23.980
PŁK: 0+050.34
R=15.000
PŁK: 0+081.39
R=500.000
R = 15.0
L = 7.07
Δ = 27.01
Styczna = 3.6
Sieczna = 0.43
156
R IVa
155
Br-R IVa
154/2
R IVa
154/1
R IVa
153/1
Br-R IVa
190
dr.
347
Br- RIVa
ch. asf.
348/1
Br-R IVa
268
N
272/4
R IVa
275
276
277
dr.
R IVa
264/3
R IVa
271
R IVa
32
m
33
i
35
m
36
m
g
w
j.mb.
j. grunt.
243.6
243.1
243.5
243.0
243.2
243.64
241.14
243.60
243.62
243.43
243.88
243.83
244.18
244.11
243.9
244.7
245.3
245.0
244.3
243.82
243.7
242.8
242.9
244.8
243.30
243.28
243.37
243.18
1000
w/32

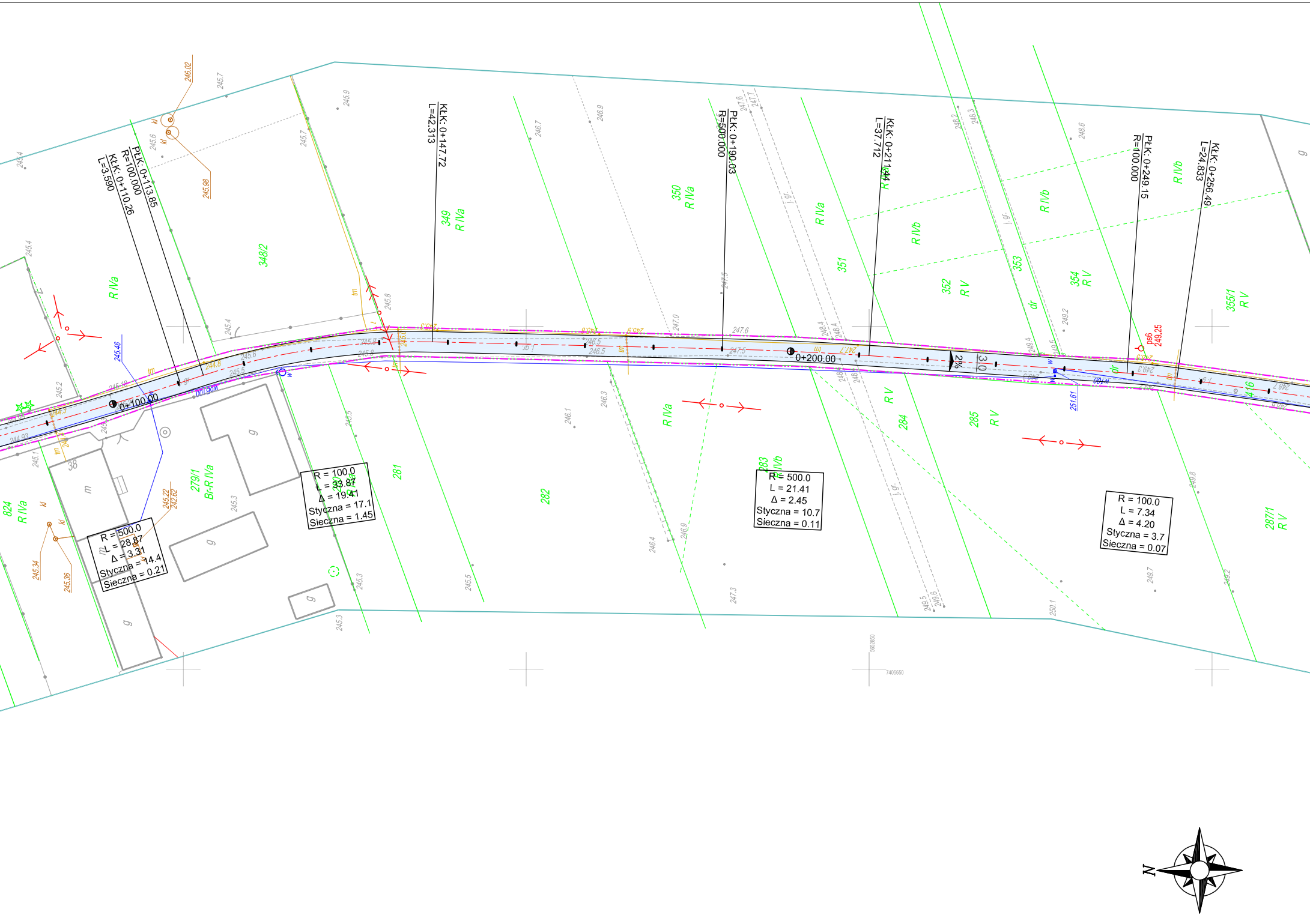

PŁK: 0+113.85
R=100.000
KŁK: 0+110.26
L=3.590
KŁK: 0+147.72
L=42.313
PŁK: 0+190.03
R=500.000
KŁK: 0+211.44
L=37.712
PŁK: 0+249.15
R=100.000
KŁK: 0+256.49
L=24.833
0+100.00
0+200.00
2%
3.0
R = 500.0
L = 28.87
Δ = 3.31
Styczna = 14.4
Sieczna = 0.21
R = 100.0
L = 33.87
Δ = 19.41
Styczna = 17.1
Sieczna = 1.45
R = 500.0
L = 21.41
Δ = 2.45
Styczna = 10.7
Sieczna = 0.11
R = 100.0
L = 7.34
Δ = 4.20
Styczna = 3.7
Sieczna = 0.07
348/2
R IVa
349
R IVa
350
R IVa
351
R IVa
R IVb
352
R V
353
R IVb
354
R V
355/1
R V
R IVb
279/1
Br-R IVa
281
282
283
R IVb
R IVa
284
R V
285
R V
287/1
R V
824
R IVa
416
38
m
g
ps6
249.25
245.46
251.61
245.22
242.62
245.34
245.36
246.02
245.98
N

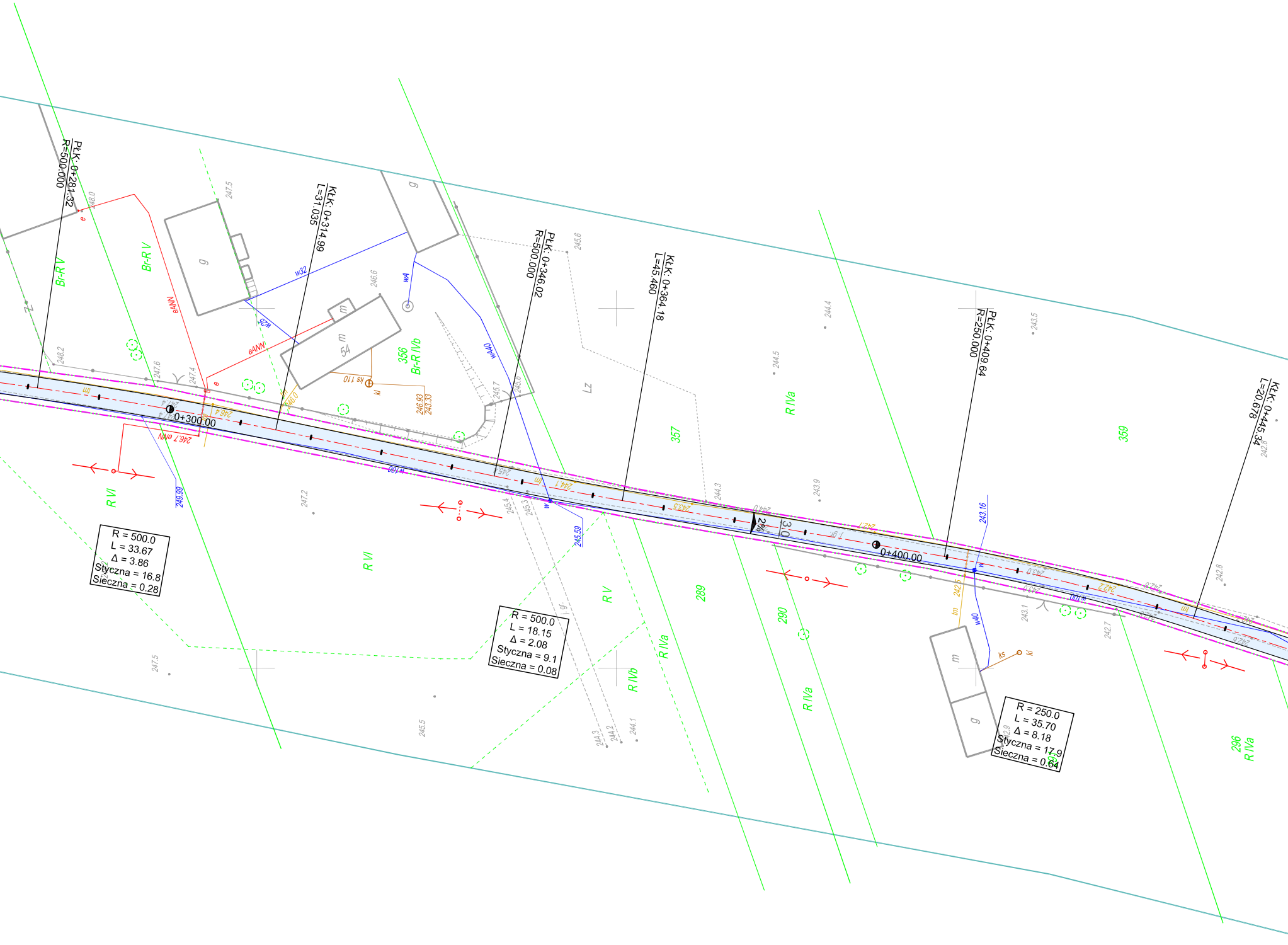
PŁK: 0+281.32
R=500.000
KŁK: 0+314.99
L=31.035
PŁK: 0+346.02
R=500.000
KŁK: 0+364.18
L=45.460
PŁK: 0+409.64
R=250.000
KŁK: 0+445.34
L=20.678
0+300.00
0+400.00
R = 500.0
L = 33.67
Δ = 3.86
Styczna = 16.8
Sieczna = 0.28
R = 500.0
L = 18.15
Δ = 2.08
Styczna = 9.1
Sieczna = 0.08
R = 250.0
L = 35.70
Δ = 8.18
Styczna = 17.9
Sieczna = 0.64
Br-R V
Br-R V
356
Br-R IVb
54
357
359
R IVa
R VI
R VI
R V
289
290
R IVa
R IVb
R IVa
296
R IVa
Lz
g
m
eANN
e
w32
w25
wA
wA40
w100
w40
ks 110
ks
kl
tm
2%
3.0
246.93
243.33
249.99
245.59
243.16
248.0
247.5
248.2
247.6
247.4
246.6
245.7
245.6
244.4
244.5
243.5
247.2
245.4
245.3
244.3
243.9
242.8
242.8
243.1
242.7
247.5
245.5
244.3
244.2
244.1

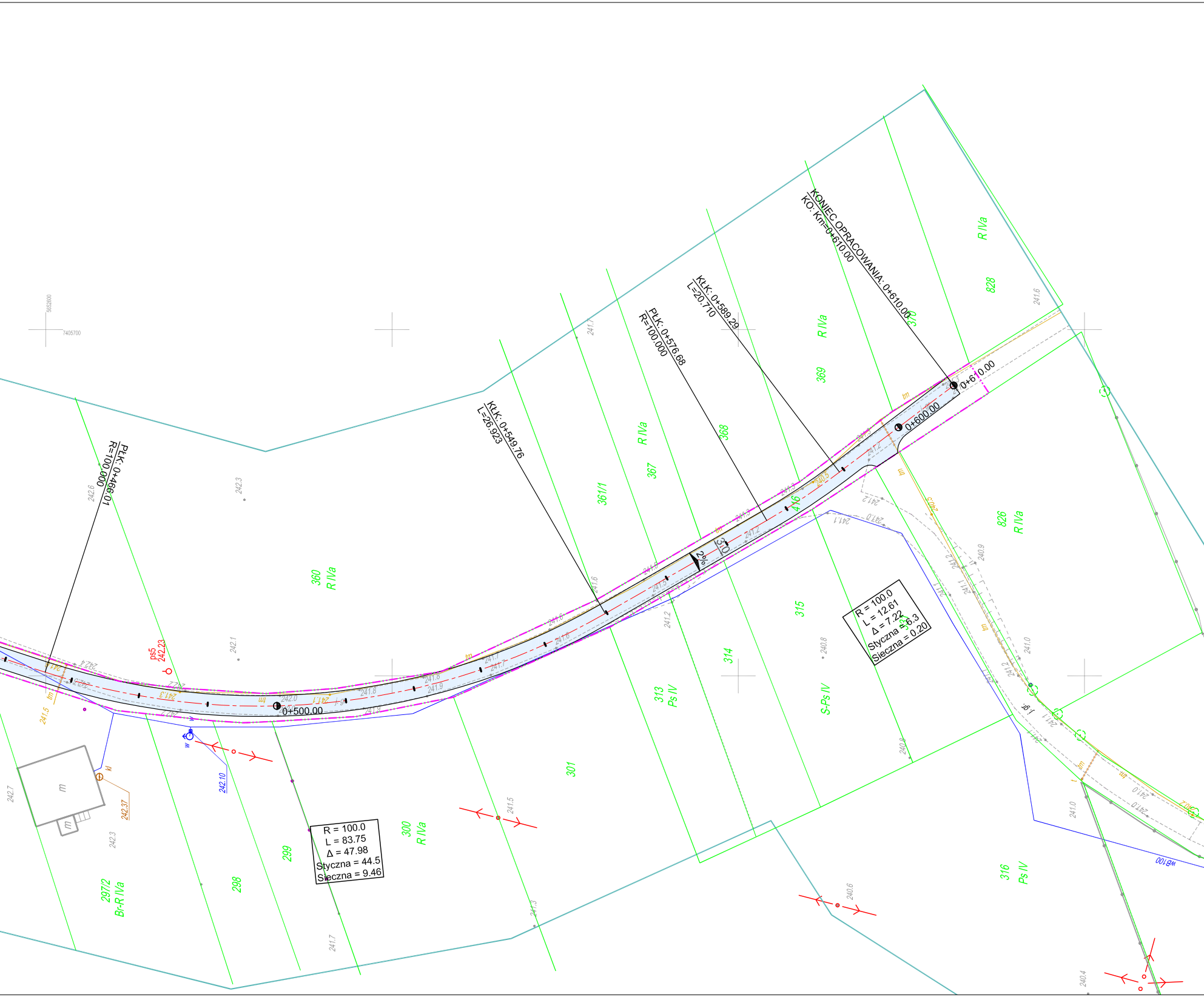

PłK: 0+466.01
R=100.000
KłK: 0+549.76
L=26.923
PłK: 0+576.68
R=100.000
KłK: 0+589.29
L=20.710
KONIEC OPRACOWANIA: 0+610.00
KO: Km=0+610.00
0+610.00
0+600.00
0+500.00
2%
3.0
R = 100.0
L = 83.75
Δ = 47.98
Styczna = 44.5
Sieczna = 9.46
R = 100.0
L = 12.61
Δ = 7.22
Styczna = 6.3
Sieczna = 0.20
ps5
242.23
360
R IVa
361/1
367
R IVa
368
369
R IVa
370
828
R IVa
826
R IVa
315
314
313
Ps IV
S-Ps IV
316
Ps IV
301
300
R IVa
299
298
297/2
Br-R IVa
m
m
kl
242.37
242.10
wB100
5652800
7405700

MAPA DO CELÓW PROJEKTOWYCH

SKALA 1:500

Województwo: **łódzkie** powiat: **radomszczański**

Miejscowość: **Zrąbiec**

Identyfikator i nazwa **101206_2**
jednostki ewidencyjnej: **Kobiele Wielkie**

Identyfikator i nazwa **0019**
obrębu ewidencyjnego: **Zrąbiec**

Działka numer: **332, 416**

Sekcja mapy zasadniczej: 7.146.09.07.3.3, 7.146.09.12.1.1, 7.146.09.12.1.3, 7.146.09.11.4.2, 7.146.09.12.3.1, 7.146.09.11.4.4, 7.146.09.12.3.3, 7.146.09.16.2.2

Układ wysokości: **Kronsztad 86**

Układ współrzędnych prostokątnych płaskich: **2000**

Id zgłoszenia: **OD.6640.705.2019**

Data: **12.06.2019**

Mapę wykonał: **Rafał Paras**

nr upr. zaw. 17813

GEODETA UPRAWNIONY
Rafał Paras
Strzałków, Słoneczna 7
97-500 RADOMSKO
nr upr. 17813 ☎ 601-527-821

Poświadczam, że niniejszy dokument został opracowany w wyniku prac geodezyjnych i kartograficznych, których rezultaty zawiera operat techniczny wpisany do ewidencji materiałów państwowego zasobu geodezyjnego i kartograficznego w Powiatowym Ośrodku Dokumentacji Geodezyjnej i Kartograficznej w Radomsku.

P.1012.2019.1504
/identyfikator ewidencyjny materiału zasobu ope... technicznego/

Data wpisania operatu technicznego do ewidencji materiałów zasobu: 05.07.2019

Imię, nazwisko, numer uprawnień i podpis geodety uprawnionego:

UWAGI:

Nie wyklucza się istnienia w terenie innych nie wykazanych na niniejszej mapie urządzeń podziemnych, które nie były zgłoszone do inwentaryzacji lub o których brak jest informacji w instytucjach branżowych.

Nie badano ksiąg wieczystych w zakresie istnienia służebności gruntowych, mających znaczenie w procesie budowlanym.

——— - zakres opracowania.

- - - - - - - - - - - - Lz - użytki gruntowe nie ujawnione w EGiB (grunty zadrzewione, zakrzewione).

Granice działek w zakresie opracowania wniesiono a podstawie numerycznej mapy zasadniczej i analogowej mapy ewidencyjnej – dane te nie spełniają obowiązujących standardów dokładnościowych.

Kolorem czerwonym zaznaczono punkty osnowy geodezyjnej, które podlegają ochronie, zgodnie z art. 15 pkt 1 ustawy z dnia 17 maja 1989 r. Prawo geodezyjne i kartograficzne (Dz.U. z 2016r. poz. 1629 z późn. zm.). Zgodnie z art. 48 pkt 3 wyżej cytowanej ustawy „kto wbrew przepisom art. 15 niszczy, uszkadza, przemieszcza znaki geodezyjne, grawimetryczne lub magnetyczne i urządzenia zabezpieczające te znaki oraz budowle triangulacyjne, a także nie zawiadamia właściwych organów o zniszczeniu, uszkodzeniu lub przemieszczeniu znaków geodezyjnych, grawimetrycznych lub magnetycznych, urządzeń zabezpieczających te znaki oraz budowli triangulacyjnych, podlega karze grzywny"

LEGENDA

▭ Jezdni

-·-·- Obsza

JEDNOSTKA PROJ.:

INWESTOR:

ZADANIE:

STADIUM:

TYTUŁ RYSUNKU:

PROJEKTANT:
(b. drogowa)

SPRAWDZAJĄCY:
(b. drogowa)

DATA OPRACOWANIA:
Czerwiec 2

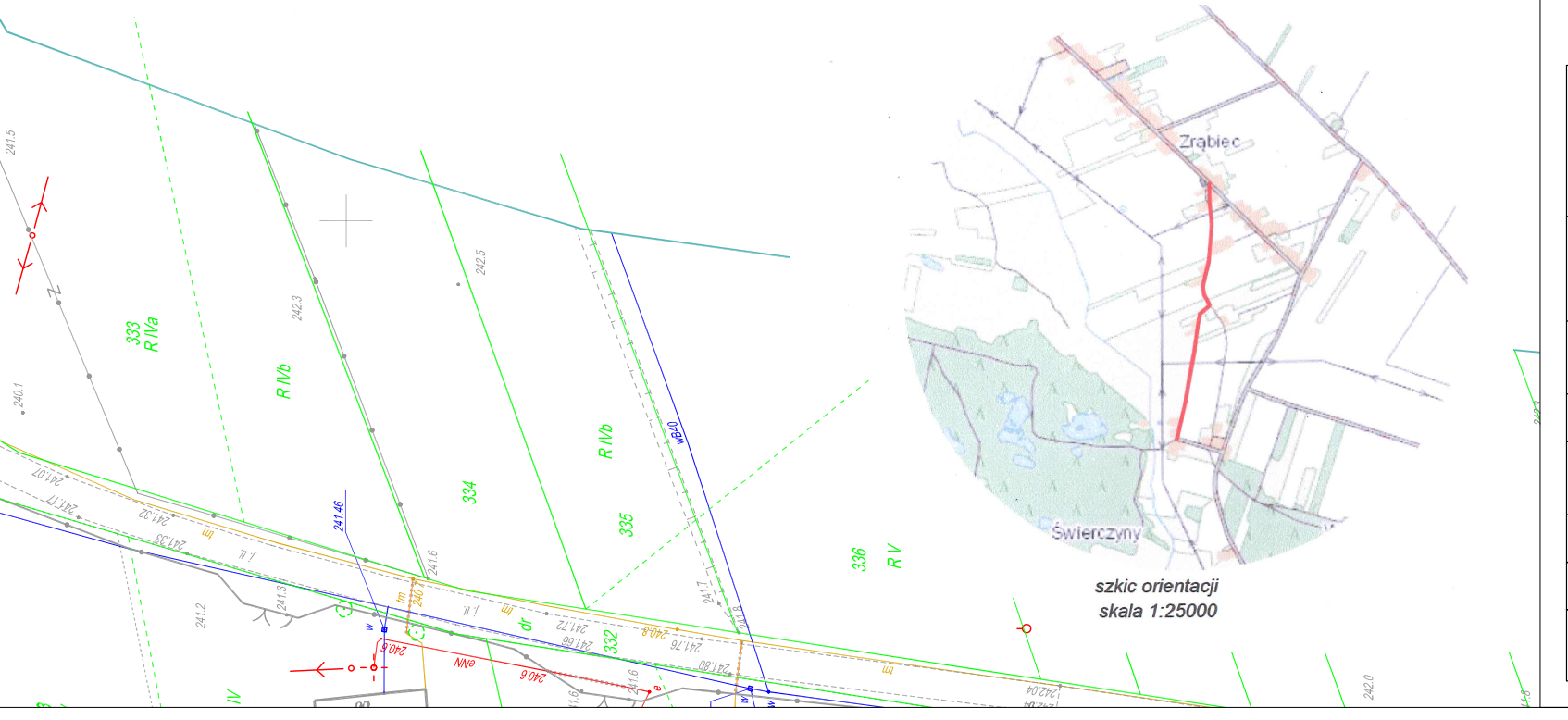
333
R IVa
R IVb
334
335
R IVb
336
R V
332
241.5
240.1
242.3
242.5
241.46
241.6
241.2
241.3
241.7
241.8
242.0
wB40
Zrąbiec
Świerczyny

szkic orientacji
skala 1:25000

a

r inwestycji / zakres oddziaływania

profil.
INŻYNIERIA LĄDOWA
Kamil Ziółkowski
97-500 RADOMSKO, UL. ŚW. JADWIGI KRÓLOWEJ 8/57

GMINA KOBIELE WIELKIE
UL. REYMONTA 79
97-524 KOBIELE WIELKIE

BUDOWA DROGI DOJAZDOWEJ DO PÓL W MIEJSCOWOŚCI ZRĄBIEC NA DZIAŁCE O NR EWID. 416 OBRĘB ZRĄBIEC, ORAZ PRZEBUDOWA DROGI DOJAZDOWEJ NA DZIAŁCE NR EWID. 190 OBRĘB ZRĄBIEC

PROJEKT BUDOWLANY

PROJEKT ZAGOSPODAROWANIA TERENU

mgr inż. Kamil Ziółkowski	upr. bud. nr LOD/2541/PWOD/14	
mgr inż. Paweł Klucha	upr. bud. nr LOD/3511/PBD/18	

019	SKALA: 1:500	NR RYSUNKU: 1